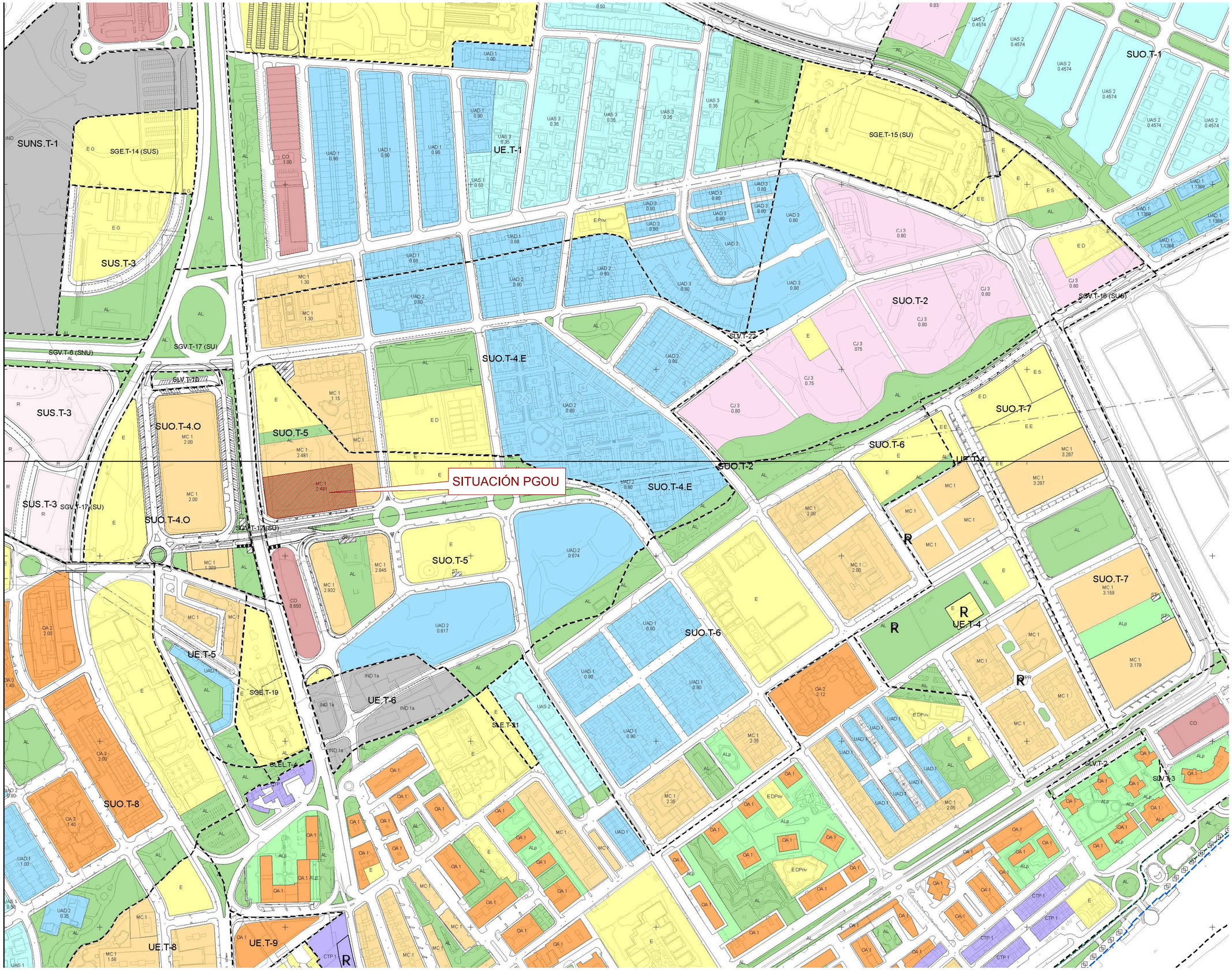

Revisiones

TEMA	FECHA	DESCRIPCIÓN DE LOS CAMBIOS

NOMBRE DE PROYECTO:

RESUMEN EJECUTIVO DEL ESTUDIO DE DETALLE DE LA PARCELA 5.1, SECTOR SUP T-5 (RT), "CERRO DEL ÁGUILA", VÉLEZ-MÁLAGA.

EXPEDIENTE:	H-2876-19	PAÍS:	ESPAÑA
FECHA:	FEBRERO 2021	PROVINCIA:	MÁLAGA
ESCALA:	A1 S/E A3 S/E	MUNICIPIO:	VÉLEZ - MÁLAGA

NOMBRE DE PLANO: I

SITUACIÓN PGOU

NÚMERO: ED-01

NOTAS GENERALES:

TODOS LOS DISEÑOS Y TODOS LOS DATOS RESEÑADOS EN ESTOS PLANOS TIENEN DERECHO DE PROPIEDAD INTELECTUAL Y SON PROPIEDAD DE HCP ARCHITECTURE & ENGINEERING. ES NECESARIO PERMISO ESCRITO PARA CUALQUIER USO O REPRODUCCION TOTAL O PARCIAL. ESPECIFICACIONES Y DERECHOS DE COPIA SON PROPIEDAD DE HCP ARCHITECTURE & ENGINEERING.

PROPIEDAD:

HOLPROCUMA, S.L.

H. C. P. ARCHITECTURE & ENGINEERING
www.hcparquitectos.com

Pº Marítimo Ciudad de Melilla 11 29016 Málaga - España Tlf.: + 34. 952.22.77.07

C/. del Monte Esquinza 30 Bajo-der. 28010 Madrid - España Tlf.: + 34. 91.561.07.51

Flat 11-12 Building 1572 Road 2128
Block 321 Gudaibiya
Po Box 11316 - Manama - Bahrain
Tlf.: + 973 1718 0530

HCP ARCHITECTURE & ENGINEERING

ROMERO GONZALEZ MARIO - 44211103C
2021.02.17 10:09:26 +01'00'

HIGUERA MATA FRANCISCO JAVIER - 44598665D
2021.02.17 10:06:52 +01'00'

MARIO ROMERO GONZÁLEZ JAVIER HIGUERA MATA

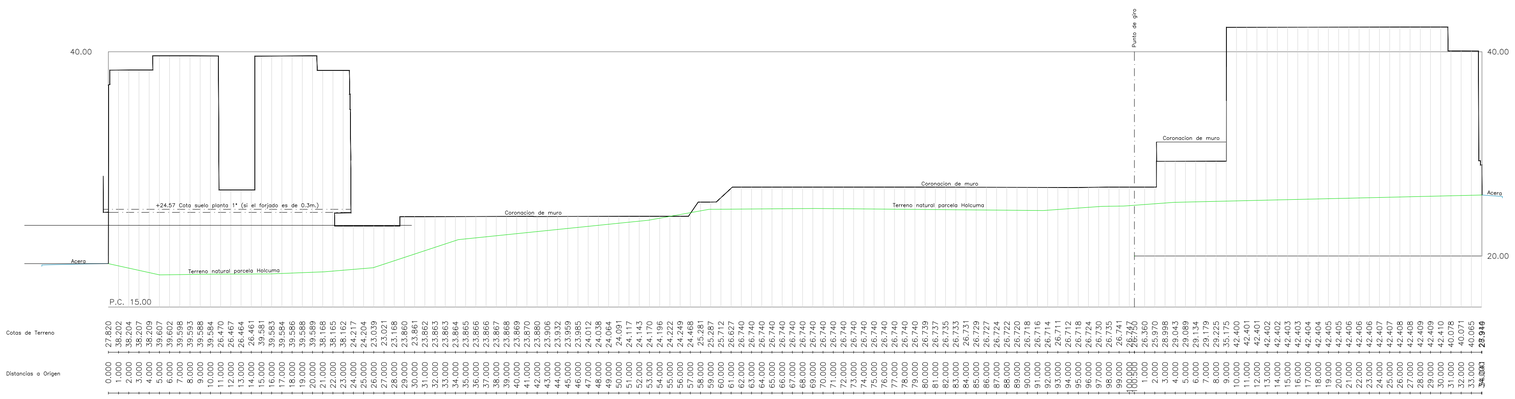

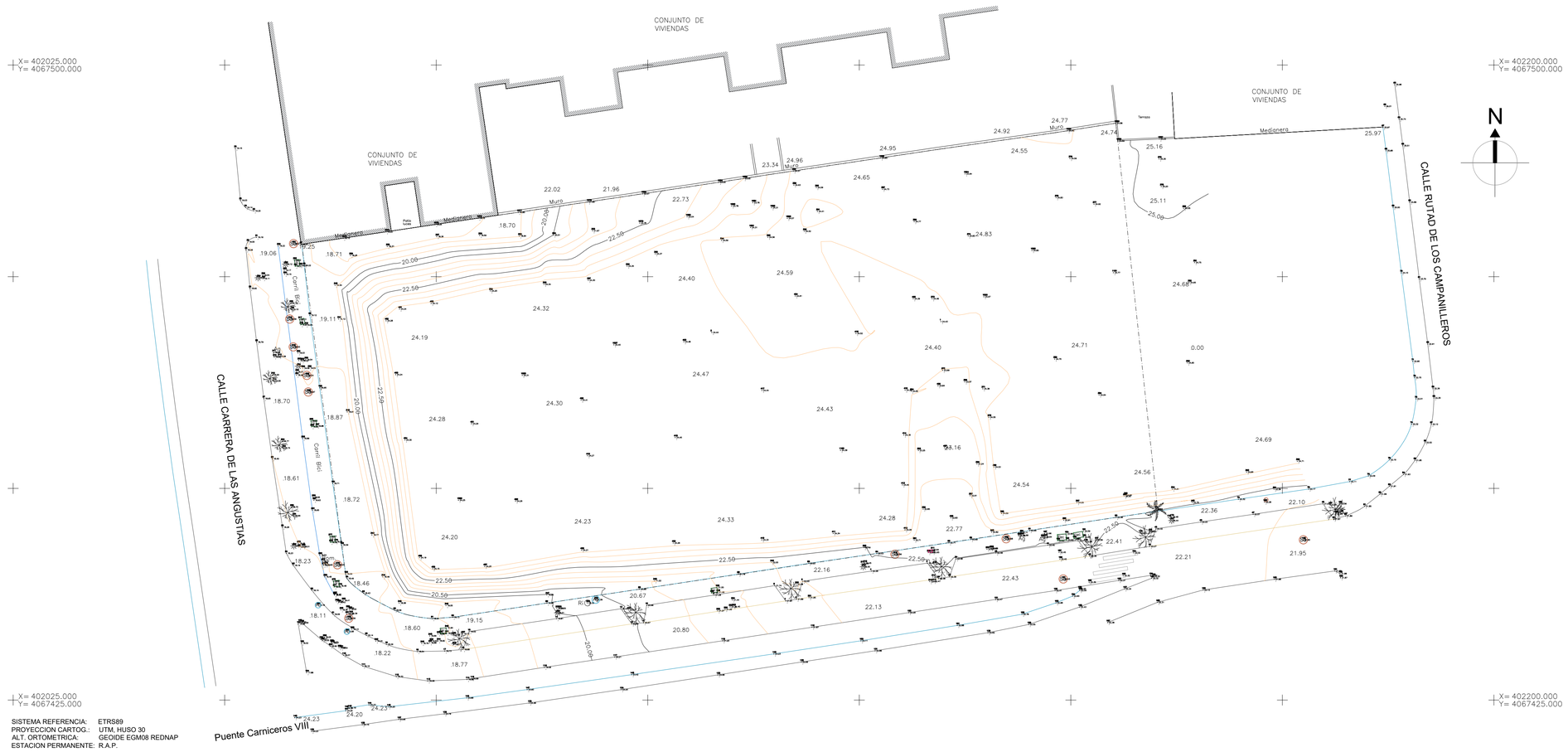

SISTEMA REFERENCIA: ETRS89
PROYECCION CARTOG.: UTM, HUSO 30
ALT. ORTOMETRICA: GEOIDE EGM08 REDNAP
ESTACION PERMANENTE: R.A.P.

Revisiones

TEMA	FECHA	DESCRIPCIÓN DE LOS CAMBIOS

NOMBRE DE PROYECTO:

RESUMEN EJECUTIVO DEL ESTUDIO DE DETALLE DE LA PARCELA 5.1, SECTOR SUP T-5 (RT), "CERRO DEL ÁGUILA", VÉLEZ-MÁLAGA.

EXPEDIENTE:	H-2876-19	PAÍS:	ESPAÑA
FECHA:	FEBRERO 2021	PROVINCIA:	MÁLAGA
ESCALA:	A1 1/300 A3 1/600	MUNICIPIO:	VÉLEZ - MÁLAGA

NOMBRE DE PLANO:

TOPOGRÁFICO ACTUAL Y DELIMITACIÓN DE PARCELA

NÚMERO: ED-03

NOTAS GENERALES:

TODOS LOS DISEÑOS Y TODOS LOS DATOS RESEÑADOS EN ESTOS PLANOS TIENEN DERECHO DE PROPIEDAD INTELECTUAL Y SON PROPIEDAD DE HCP ARCHITECTURE & ENGINEERING. ES NECESARIO PERMISO ESCRITO PARA CUALQUIER USO O REPRODUCCION TOTAL O PARCIAL. ESPECIFICACIONES Y DERECHOS DE COPIA SON PROPIEDAD DE HCP ARCHITECTURE & ENGINEERING.

PROPIEDAD:

HOLPROCUMA, S.L.

H. C. P. ARCHITECTURE & ENGINEERING
www.hcparquitectos.com
Pº Marítimo Ciudad de Melilla 11 29016 Málaga - España Tlf.: + 34. 952.22.77.07
C/. del Monte Esquinza 30 Bajo-der. 28010 Madrid - España Tlf.: + 34. 91.561.07.51
Flat 11-12 Building 1572 Road 2128
Block 321 Gudaibiya
Po Box 11316 - Manama - Bahrain
Tlf.: + 973 1718 0530

HCP ARCHITECTURE & ENGINEERING
MARIO ROMERO GONZÁLEZ JAVIER HIGUERA MATA



NOTA:
LA DIMENSIÓN DE LOS PATIOS Y UBICACIÓN DE LAS MEDIANERAS ENTRE EDIFICIOS 1 AL 6 SON ORIENTATIVOS Y SE AJUSTARÁN EN EL PROYECTO DE EDIFICACIÓN.

Revisiones

TEMA	FECHA	DESCRIPCIÓN DE LOS CAMBIOS

NOMBRE DE PROYECTO:

RESUMEN EJECUTIVO DEL ESTUDIO DE DETALLE DE LA PARCELA 5.1, SECTOR SUP T-5 (RT), "CERRO DEL ÁGUILA", VÉLEZ-MÁLAGA.

EXPEDIENTE:	H-2876-19	PAÍS:	ESPAÑA
FECHA:	FEBRERO 2021	PROVINCIA:	MÁLAGA
ESCALA:	A1 1/200 A3 1/400	MUNICIPIO:	VÉLEZ - MÁLAGA

NOMBRE DE PLANO:

PLANTA BAJA
ALINEACIONES Y RASANTES

NÚMERO: ED-05

NOTAS GENERALES:

TODOS LOS DISEÑOS Y TODOS LOS DATOS RESEÑADOS EN ESTOS PLANOS TIENEN DERECHO DE PROPIEDAD INTELECTUAL Y SON PROPIEDAD DE HCP ARCHITECTURE & ENGINEERING. ES NECESARIO PERMISO ESCRITO PARA CUALQUIER USO O REPRODUCCIÓN TOTAL O PARCIAL ESPECIFICACIONES Y DERECHOS DE COPIA SON PROPEDAD DE HCP ARCHITECTURE & ENGINEERING.

PROPIEDAD:

HOLPROCUMA, S.L.

H. C. P. ARCHITECTURE & ENGINEERING
www.hcparquitectos.com
Pº Marítimo Ciudad de Melilla 11 29016 Málaga - España Tlf.: + 34. 952.22.77.07
C/. del Monte Esquinza 30 Bajo-der. 28010 Madrid - España Tlf.: + 34. 91.561.07.51
Flat 11-12 Building 1572 Road 2128
Block 321 Gudaibya
Po Box 11316 - Manama - Bahrain
Tlf.: + 973 1718 0530

HCP ARCHITECTURE & ENGINEERING
MARIO ROMERO GONZÁLEZ JAVIER HIGUERA MATA

NOTA:
LA DIMENSIÓN DE LOS PATIOS Y UBICACIÓN DE LAS MEDIANERAS ENTRE EDIFICIOS 1 AL 6 SON ORIENTATIVOS Y SE AJUSTARÁN EN EL PROYECTO DE EDIFICACIÓN.

Revisiones

TEMA	FECHA	DESCRIPCIÓN DE LOS CAMBIOS

NOMBRE DE PROYECTO:

RESUMEN EJECUTIVO DEL ESTUDIO DE DETALLE DE LA PARCELA 5.1, SECTOR SUP T-5 (RT), "CERRO DEL ÁGUILA", VÉLEZ-MÁLAGA.

EXPEDIENTE:	H-2876-19	PAÍS:	ESPAÑA
FECHA:	FEBRERO 2021	PROVINCIA:	MÁLAGA
ESCALA:	A1 1/200 A3 1/400	MUNICIPIO:	VÉLEZ - MÁLAGA

NOMBRE DE PLANO: 1

PLANTAS SEGUNDA, TERCERA Y CUARTA ALINEACIONES Y RASANTES

NÚMERO: ED-07

NOTAS GENERALES:
TODOS LOS DISEÑOS Y TODOS LOS DATOS RESEÑADOS EN ESTOS PLANOS TIENEN DERECHO DE PROPIEDAD INTELECTUAL Y SON PROPIEDAD DE HCP ARCHITECTURE & ENGINEERING. ES NECESARIO PERMISO ESCRITO PARA CUALQUIER USO O REPRODUCCIÓN TOTAL O PARCIAL. ESPECIFICACIONES Y DERECHOS DE COPIA SON PROPIEDAD DE HCP ARCHITECTURE & ENGINEERING.

PROPIEDAD:

HOLPROCUMA, S.L.

H. C. P. ARCHITECTURE & ENGINEERING
www.hcparquitectos.com
Pº Marítimo Ciudad de Melilla 11 29016 Málaga - España Tlf.: + 34. 952.22.77.07
C/. del Monte Esquinza 30 Bajo-der. 28010 Madrid - España Tlf.: + 34. 91.561.07.51
Flat 11-12 Building 1572 Road 2128
Block 321 Gudaibiya
Po Box 11316 - Manama - Bahrain
Tlf.: + 973 1718 0530

HCP ARCHITECTURE & ENGINEERING
MARIO ROMERO GONZÁLEZ JAVIER HIGUERA MATA



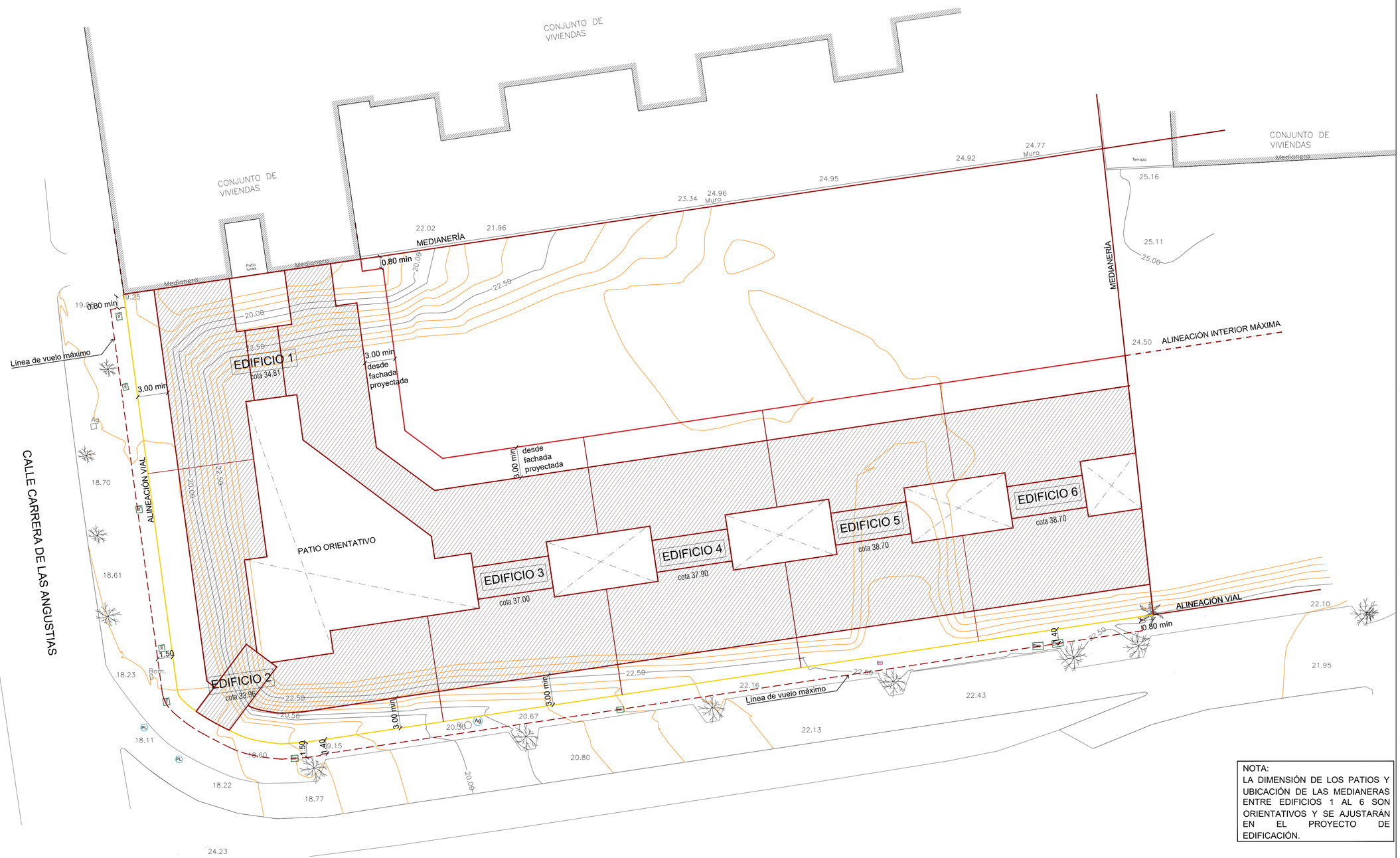

NOTA:
LA DIMENSIÓN DE LOS PATIOS Y UBICACIÓN DE LAS MEDIANERAS ENTRE EDIFICIOS 1 AL 6 SON ORIENTATIVOS Y SE AJUSTARÁN EN EL PROYECTO DE EDIFICACIÓN.

Revisiones

TEMA	FECHA	DESCRIPCIÓN DE LOS CAMBIOS

NOMBRE DE PROYECTO:

RESUMEN EJECUTIVO DEL ESTUDIO DE DETALLE DE LA PARCELA 5.1, SECTOR SUP T-5 (RT), "CERRO DEL ÁGUILA", VÉLEZ-MÁLAGA.

EXPEDIENTE:	H-2876-19	PAÍS:	ESPAÑA
FECHA:	FEBRERO 2021	PROVINCIA:	MÁLAGA
ESCALA:	A1 1/200 A3 1/400	MUNICIPIO:	VÉLEZ - MÁLAGA

NOMBRE DE PLANO:

PLANTA ÁTICO
ALINEACIONES Y RASANTES

NÚMERO: ED-08

NOTAS GENERALES:

TODOS LOS DISEÑOS Y TODOS LOS DATOS RESEÑADOS EN ESTOS PLANOS TIENEN DERECHO DE PROPIEDAD INTELECTUAL Y SON PROPIEDAD DE HCP ARCHITECTURE & ENGINEERING. ES NECESARIO PERMISO ESCRITO PARA CUALQUIER USO O REPRODUCCIÓN TOTAL O PARCIAL. ESPECIFICACIONES Y DERECHOS DE COPIA SON PROPIEDAD DE HCP ARCHITECTURE & ENGINEERING.

PROPIEDAD:

HOLPROCUMA, S.L.

H. C. P. ARCHITECTURE & ENGINEERING
www.hcparquitectos.com
Pº Marítimo Ciudad de Melilla 11 29016 Málaga - España Tlf.: + 34. 952.22.77.07
C/. del Monte Esquinza 30 Bajo-der. 28010 Madrid - España Tlf.: + 34. 91.561.07.51
Flat 11-12 Building 1572 Road 2128
Block 321 Gudaibiya
Po Box 11316 - Manama - Bahrain
Tlf.: + 973 1718 0530

HCP ARCHITECTURE & ENGINEERING

MARIO ROMERO GONZÁLEZ JAVIER HIGUERA MATA

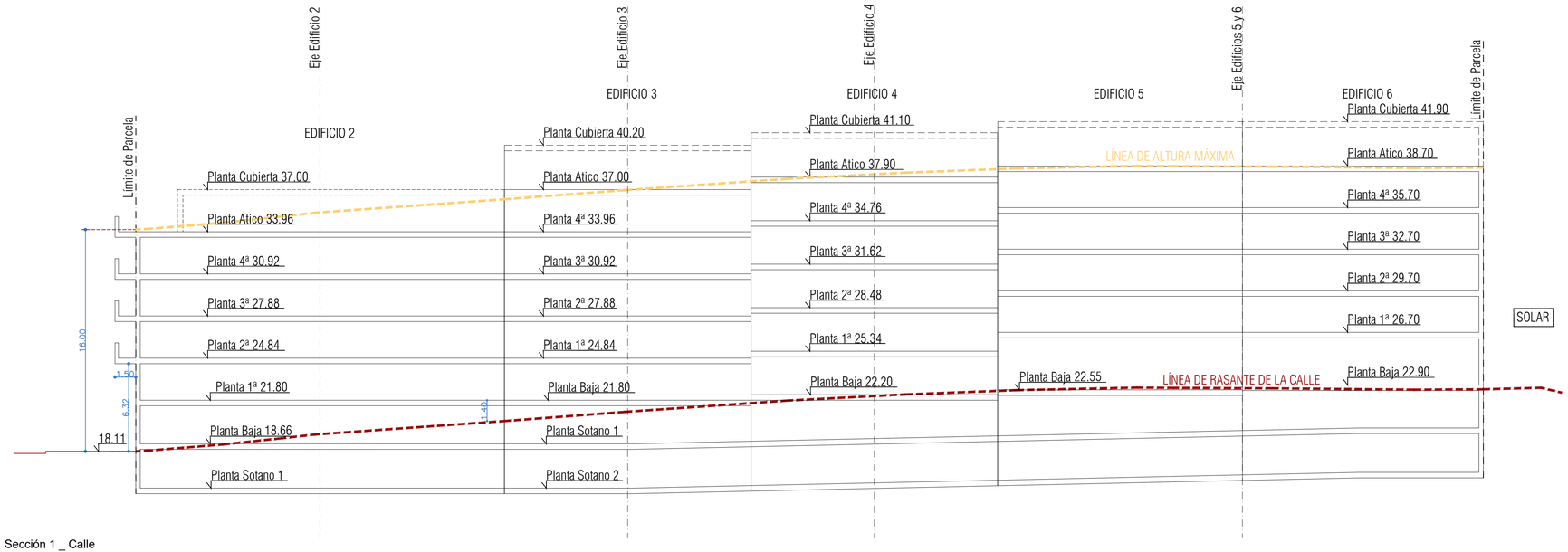

Sección 1 _ Calle

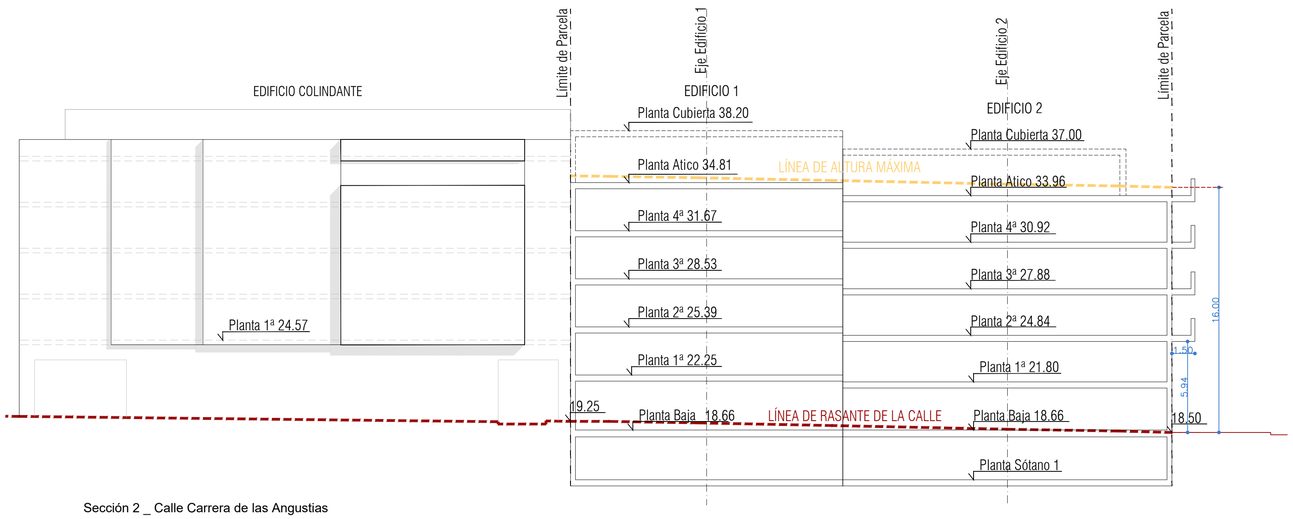

Sección 2 _ Calle Carrera de las Angustias

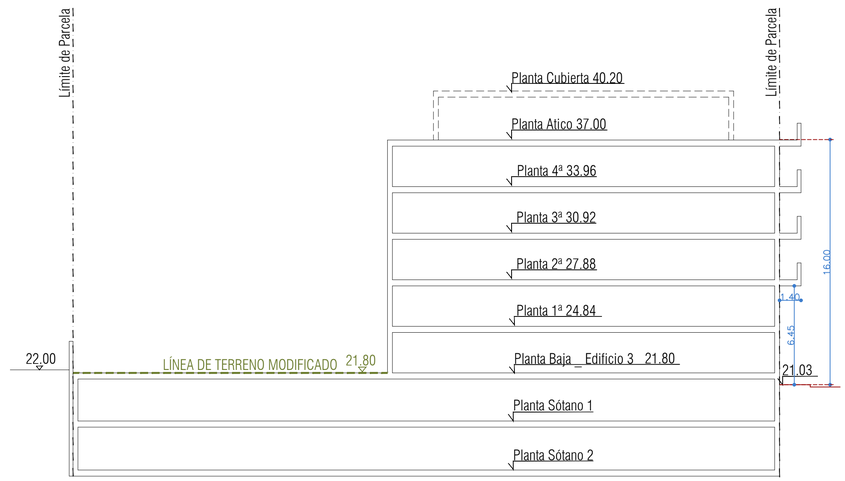

Sección 3 _ Edificio 3

NOTA ACLARATORIA: Se permiten vuelos sobre la alineación en los términos fijados en la ordenanza MC-1. Dichos vuelos están indicados en los planos de aineaciones del presente documento

Revisiones

TEMA	FECHA	DESCRIPCIÓN DE LOS CAMBIOS

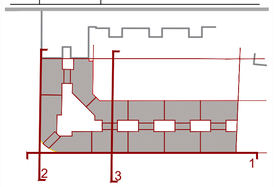

NOMBRE DE PROYECTO:

RESUMEN EJECUTIVO DEL ESTUDIO DE DETALLE DE LA PARCELA 5.1, SECTOR SUP T-5 (RT), "CERRO DEL ÁGUILA", VÉLEZ-MÁLAGA.

EXPEDIENTE:	H-2876-19	PAÍS:	ESPAÑA
FECHA:	FEBRERO 2021	PROVINCIA:	MÁLAGA
ESCALA:	A1 1/200 A3 1/400	MUNICIPIO:	VÉLEZ - MÁLAGA

NOMBRE DE PLANO:

SECCIONES I

NÚMERO: ED-09

NOTAS GENERALES:

TODOS LOS DISEÑOS Y TODOS LOS DATOS RESEÑADOS EN ESTOS PLANOS TIENEN DERECHO DE PROPIEDAD INTELECTUAL Y SON PROPIEDAD DE HCP ARCHITECTURE & ENGINEERING. ES NECESARIO PERMISO ESCRITO PARA CUALQUIER USO O REPRODUCCIÓN TOTAL O PARCIAL. ESPECIFICACIONES Y DERECHOS DE COPIA SON PROPIEDAD DE HCP ARCHITECTURE & ENGINEERING.

PROPIEDAD:

HOLPROCUMA, S.L.

H. C. P. ARCHITECTURE & ENGINEERING
www.hcparquitectos.com
Pº Marítimo Ciudad de Melilla 11 29016 Málaga - España Tlf.: + 34. 952.22.77.07
C/. del Monte Esquinza 30 Bajo-der. 28010 Madrid - España Tlf.: + 34. 91.561.07.51
Flat 11-12 Building 1572 Road 2128
Block 321 Gudaibiya
Po Box 11316 - Manama - Bahrain
Tlf.: + 973 1718 0530

HCP ARCHITECTURE & ENGINEERING
MARIO ROMERO GONZÁLEZ JAVIER HIGUERA MATA

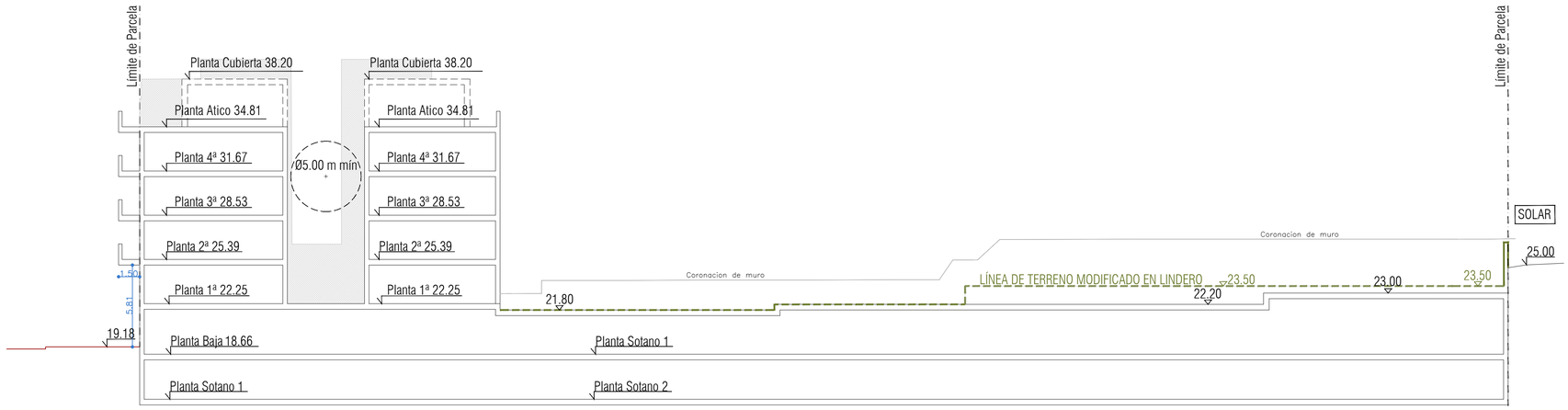

Sección 4 _ Edificio 1



Sección 5 _ Edificio 4

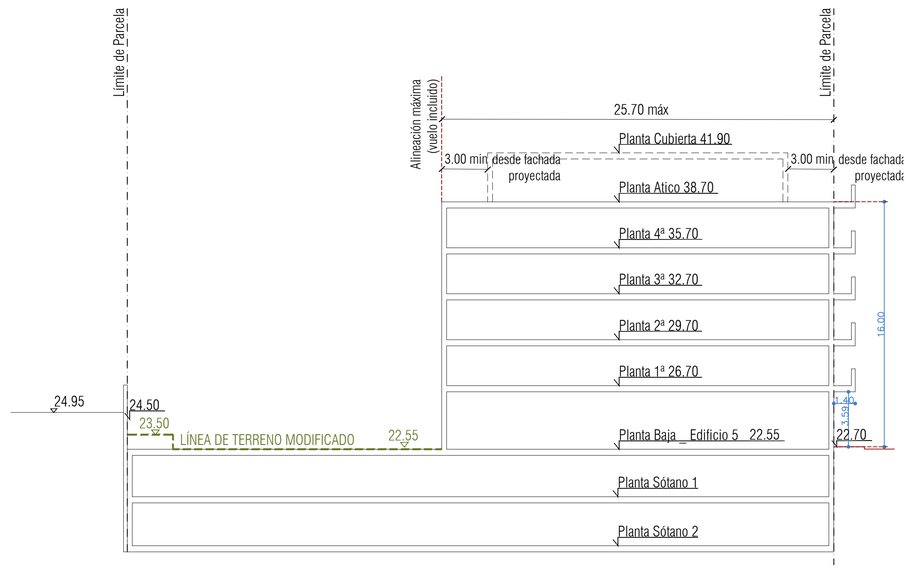

Sección 6 _ Edificio 5

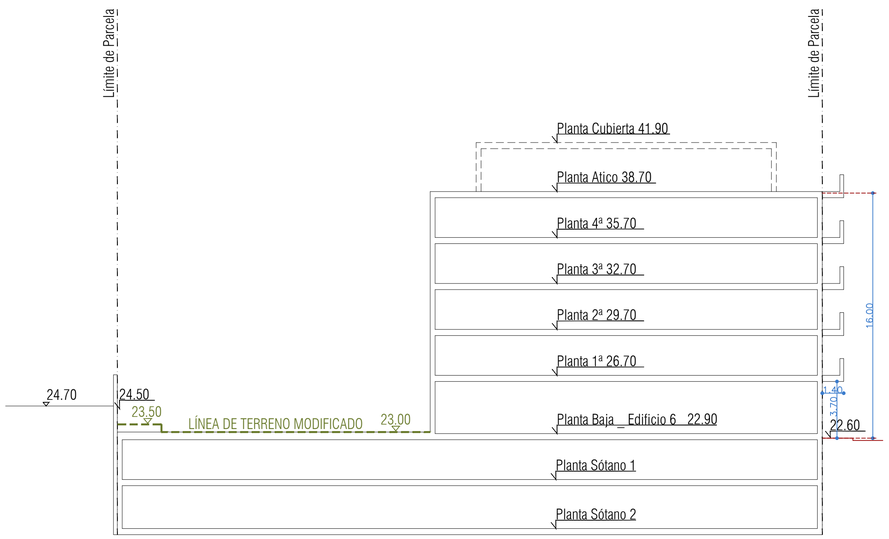

Sección 7 _ Edificio 6

NOTA ACLARATORIA: Se permiten vuelos sobre la alineación en los términos fijados en la ordenanza MC-1. Dichos vuelos están indicados en los planos de aineaciones del presente documento

Revisiones

TEMA	FECHA	DESCRIPCIÓN DE LOS CAMBIOS

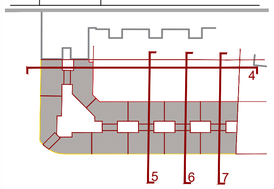

NOMBRE DE PROYECTO:

RESUMEN EJECUTIVO DEL ESTUDIO DE DETALLE DE LA PARCELA 5.1, SECTOR SUP T-5 (RT), "CERRO DEL ÁGUILA", VÉLEZ-MÁLAGA.

EXPEDIENTE:	H-2876-19	PAÍS:	ESPAÑA
FECHA:	FEBRERO 2021	PROVINCIA:	MÁLAGA
ESCALA:	A1 1/200 A3 1/400	MUNICIPIO:	VÉLEZ - MÁLAGA

NOMBRE DE PLANO:

SECCIONES II

NÚMERO: ED-09

NOTAS GENERALES:

TODOS LOS DISEÑOS Y TODOS LOS DATOS RESEÑADOS EN ESTOS PLANOS TIENEN DERECHO DE PROPIEDAD INTELECTUAL Y SON PROPIEDAD DE HCP ARCHITECTURE & ENGINEERING. ES NECESARIO PERMISO ESCRITO PARA CUALQUIER USO O REPRODUCCIÓN TOTAL O PARCIAL. ESPECIFICACIONES Y DERECHOS DE COPIA SON PROPIEDAD DE HCP ARCHITECTURE & ENGINEERING.

PROPIEDAD:

HOLPROCUMA, S.L.

H. C. P. ARCHITECTURE & ENGINEERING
www.hcparquitectos.com
Pº Marítimo Ciudad de Melilla 11 29016 Málaga - España Tlf.: + 34. 952.22.77.07
C/. del Monte Esquinza 30 Bajo-der. 28010 Madrid - España Tlf.: + 34. 91.561.07.51
Flat 11-12 Building 1572 Road 2128
Block 321 Gudaibya
Po Box 11316 - Manama - Bahrain
Tlf.: + 973 1718 0530

HCP ARCHITECTURE & ENGINEERING
MARIO ROMERO GONZÁLEZ JAVIER HIGUERA MATA