

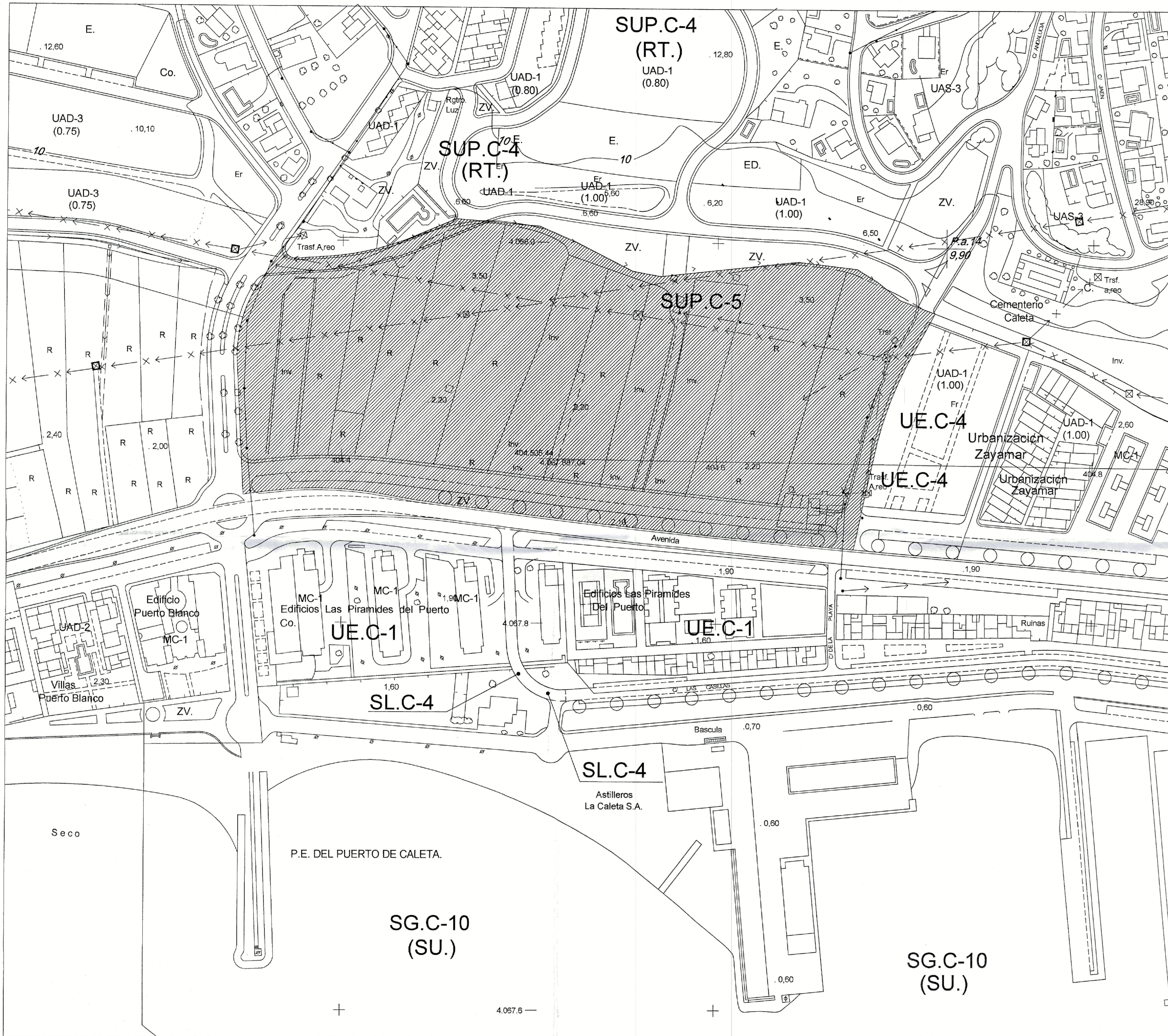
DILIGENCIA: Para hacer constar que la presente documentación complementa y sustituye a la aprobada PROVISIONALMENTE con fecha 09 MAYO 2007 Vélez-Málaga 27 JUN. 2007 El Secretario General

DILIGENCIA: Para hacer constar que el presente documento ha sido aprobado, DEFINITIVAMENTE con esta fecha, Vélez-Málaga 30 AGO. 2007 El Secretario GRAL

[Handwritten signature]

TEXTO REFUNDIDO DEL PLAN PARCIAL EN EL SECTOR SUP.C-5 "OESTE CASCO" CALETA DE VELEZ - Vélez-Málaga.

PROPIEDAD: JUNTA DE COMPENSACION SUP.C-5 "OESTE CASCO"	
PLANO DE INFORMACION	PLANO NUMERO: 1-1.
DE VELEZ-MALAGA	
ESCALA: 1/2000	FECHA: ABRIL 2007
<p><i>[Handwritten signature]</i></p>	



SIGNOS CONVENCIONALES

- CARRETERA - HITO KILOMETRICO.
- CAMINO CARRETERO.
- SENDA.
- FERROCARRIL.
- MURO, PARED O TAPIA.
- MURO DE CONTENCION.
- ALAMBRA, CERCAS METALICAS.
- VERTICE GEODESICO 1º, 2º Y 3º ORDEN.
- VERTICE TOPOGRAFICO - PUNTO DE APOYO.
- LIMITE DE PROVINCIA.
- LIMITE DE TERMINO MUNICIPAL.
- LIMITE DE PARCELA.
- LIMITE DE CULTIVO.
- EDIFICIO PUBLICO O SINGULAR.
- EDIFICIO PRIVADO.
- EDIFICIO EN CONSTRUCCION.
- DESAGUE - ARROYO.
- ACEQUIA.
- CANAL.
- MANANTIAL - FUENTE - POZO.
- PISCINA - ESTANQUE - TRANSFORMADOR.
- TORRE METALICA - POSTE - FAROLA.
- CURVAS DE NIVEL - COTA.
- CURVA DE DEPRESION.
- SETO VIVO.
- MASA DE ARBOLES.
- LINEA ELECTRICA, ALTA TENSION.
- LINEA ELECTRICA, MEDIA TENSION.
- LINEA ELECTRICA, BAJA TENSION.
- LINEA TELEFONICA.
- TRAMOS DE LINEAS AEREA DE AT Y MT QUE SE SOTERRAN DESDE TORRETTAS EXISTENTES.



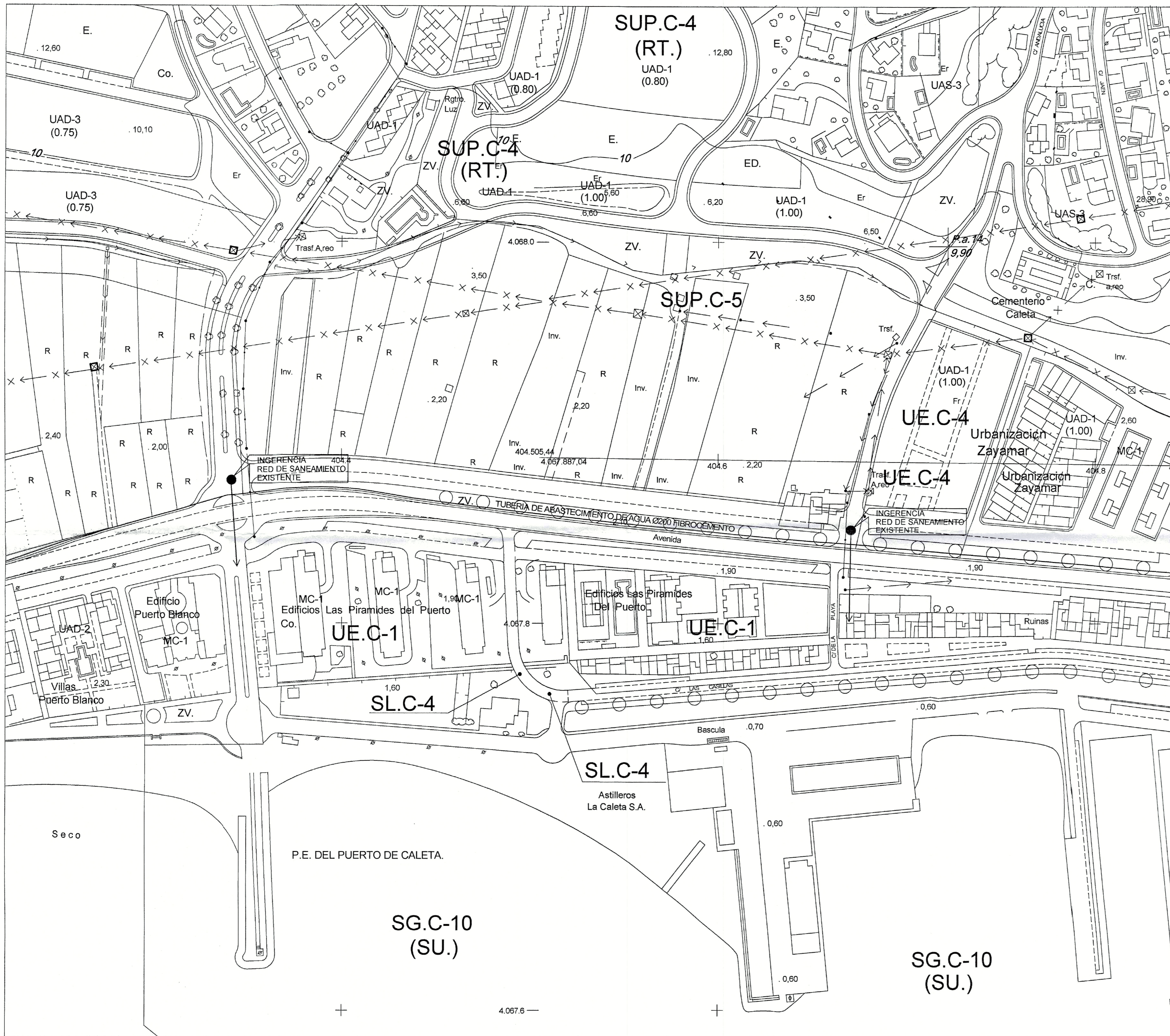
DILIGENCIA: Para hacer constar que el presente documento ha sido aprobado, DEFINITIVAMENTE con esta fecha, Vélez-Málaga 30 AGO. 2007 EL SECRETARIO GENERAL.

Para hacer constar que la presente documentación complementa y sustituye a la aprobada PROVISIONALMENTE con fecha 09 MAYO 2007 Vélez-Málaga 27 JUN. 2007 El Secretario General

[Signature]

TEXTO REFUNDIDO DEL PLAN PARCIAL EN EL SECTOR SUP.C-5 "OESTE CASCO" CALETA DE VELEZ.- Vélez-Málaga.

PROPIEDAD: JUNTA DE COMPENSACION SUP.C-5 "OESTE CASCO"	
PLANO NUMERO: I-2	ESCALA: 1/1000
FECHA: ABRIL 2007	
El presente documento es copia de su original. Si utilizando todo lo permitido, así como cualquier reproducción o copia a láser, requiere la previa autorización expresa de su autor quedando en todo caso prohibida cualquier modificación unilateral del mismo.	
JOSE SEGUI INGENIERO DE OBRAS PUBLICAS	MANUEL MARTINEZ - ARQUITECTO MANUEL MARTINEZ - ARQUITECTO / MIGUEL LACOMBA, JOAQUIN SANJOSE - INGENIERO



SIGNOS CONVENCIONALES

- CARRETERA - HITO KILOMETRICO.
- CAMINO CARRETERO.
- SENDA.
- FERROCARRIL.
- MURO, PARED O TAPIA.
- MURO DE CONTENCION.
- ALAMBRA, CERCA METALICA.
- VERTICE GEODESICO 1s, 2s Y 3s ORDEN.
- VERTICE TOPOGRAFICO - PUNTO DE APOYO.
- LIMITE DE PROVINCIA.
- LIMITE DE TERMINO MUNICIPAL.
- LIMITE DE PARCELA.
- LIMITE DE CULTIVO.
- EDIFICIO PUBLICO O SINGULAR.
- EDIFICIO PRIVADO.
- EDIFICIO EN CONSTRUCCION.
- DESAGUE - ARROYO.
- ACEQUIA.
- CANAL.
- MANANTIAL - FUENTE - POZO.
- PISCINA - ESTANQUE - TRANSFORMADOR.
- TORRE METALICA - POSTE - FAROLA.
- CURVAS DE NIVEL - COTA.
- CURVA DE DEPRESION.
- SETO VIVO.
- MASA DE ARBOLES.
- LINEA ELECTRICA, ALTA TENSION.
- LINEA ELECTRICA, MEDIA TENSION.
- LINEA ELECTRICA, BAJA TENSION.
- LINEA TELEFONICA.
- TRAMOS DE LINEAS AEREA DE AT Y MT QUE SE SOTERRAN DESDE TORRETAS EXISTENTES.



DILIGENCIA: Para hacer constar que el presente documento ha sido aprobado, DEFINITIVAMENTE con esta fecha.

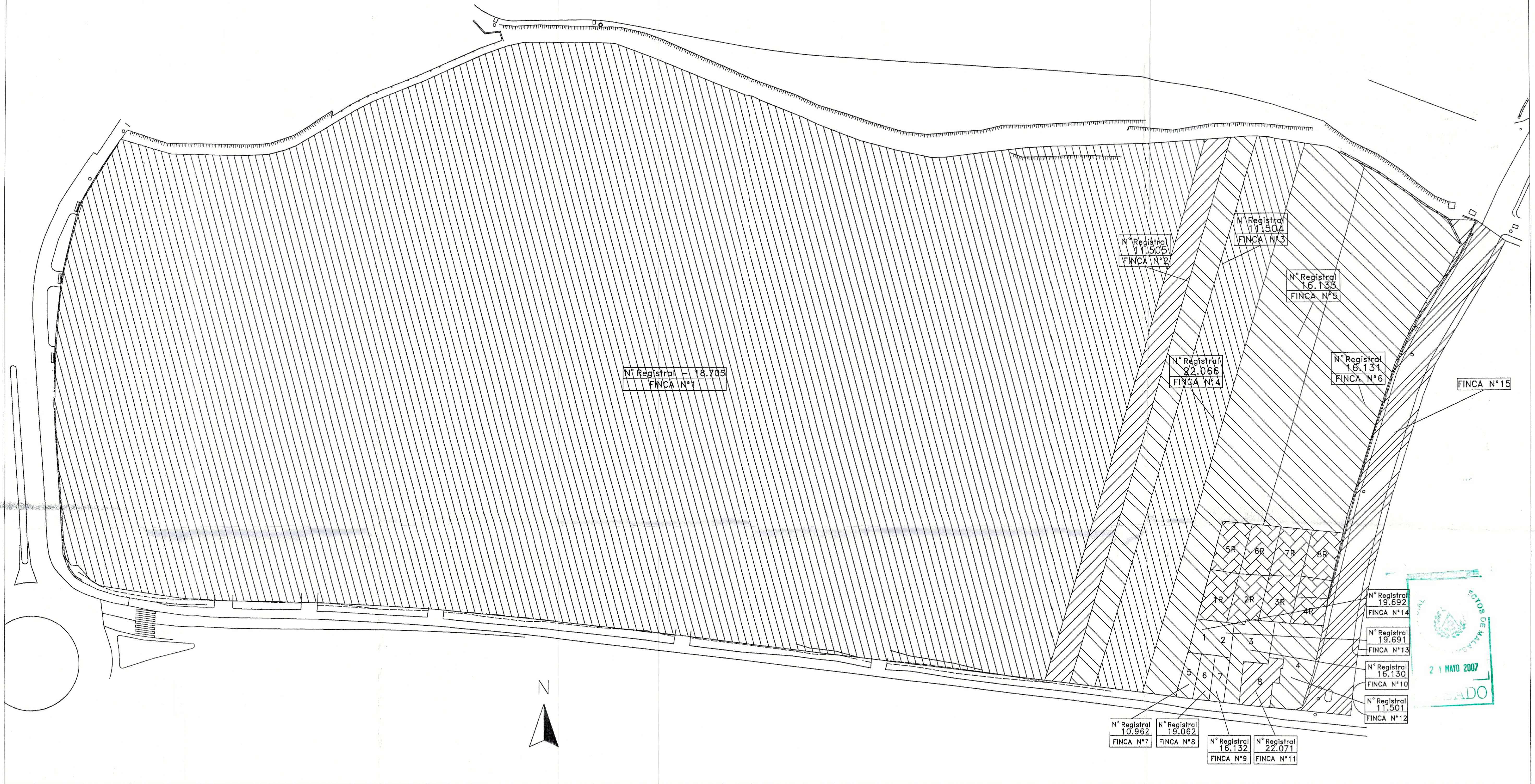
Velez-Málaga, 30 AGO. 2007

EL SECRETARIO GENERAL

[Signature]

TEXTO REFUNDIDO DEL PLAN PARCIAL EN EL SECTOR SUP.C-5 "OESTE CASCO" CALETA DE VELEZ.- Velez-Málaga.

PROPIEDAD: JUNTA DE COMPENSACION SUP.C-5 "OESTE CASCO"	PLANO NUMERO: 1-4
CONEXIONES CON LAS INFRAESTRUCTURAS EXISTENTES	ESCALA: 1/1000
FECHA: ABRIL 2007	<i>[Signature]</i>



FINCAS APORTADAS

- PROPIEDAD PUERTO AXARQUIA, S.L.
- PROPIEDAD SALCAR, S.L.
- PROPIEDAD FONTEJEDA, S.A.
- RUEDOS
- PROPIEDAD AYUNTAMIENTO

PROPIEDAD FONTEJEDA, S.A.

Finca N°:	N° de Finca Registral:	Sup. de Ruedo (m²)	Sup. Real (m²)	Sup. Real Total (m²)
2	11.505	-	876	876
11	22.071	95,24	100	195,24
Sup. Total (m²)		95,24	976	1071,24

PROPIEDAD PUERTO AXARQUIA, S.L.

Finca N°:	N° de Finca Registral:	Sup. Real (m²)	Sup. Real Total (m²)
1	18.705	35.036'S	35.036'S
4	22.066	1.751'S	1.751'S
Sup. Total (m²)		36.788	36.788

PROPIEDAD AYUNTAMIENTO

Finca N°:	N° de Finca Registral:	Sup. Real (m²)	Sup. Real Total (m²)
16	-	1280,36	1280,36
Sup. Total (m²)		1280,36	1280,36

PROPIEDAD SALCAR, S.L.

Finca N°:	N° de Finca Registral:	Sup. de Ruedo (m²)	Sup. Real (m²)	Sup. Real Total (m²)
3	11.504	-	918,08	918,08
6	16.131	-	1.977	1.977
5	16.133	-	1.977	1.977
13	19.691	95,24	47	142,24
14	19.692	95,24	40	135,24
7	10.962	95,24	45	140,24
8	19.062	95,24	44	139,24
9	16.132	95,24	44	139,24
10	16.130	95,24	143	236,24
12	11.501	95,24	213	308,24
Sup. Total (m²)		666,68	5448,08	6114,76

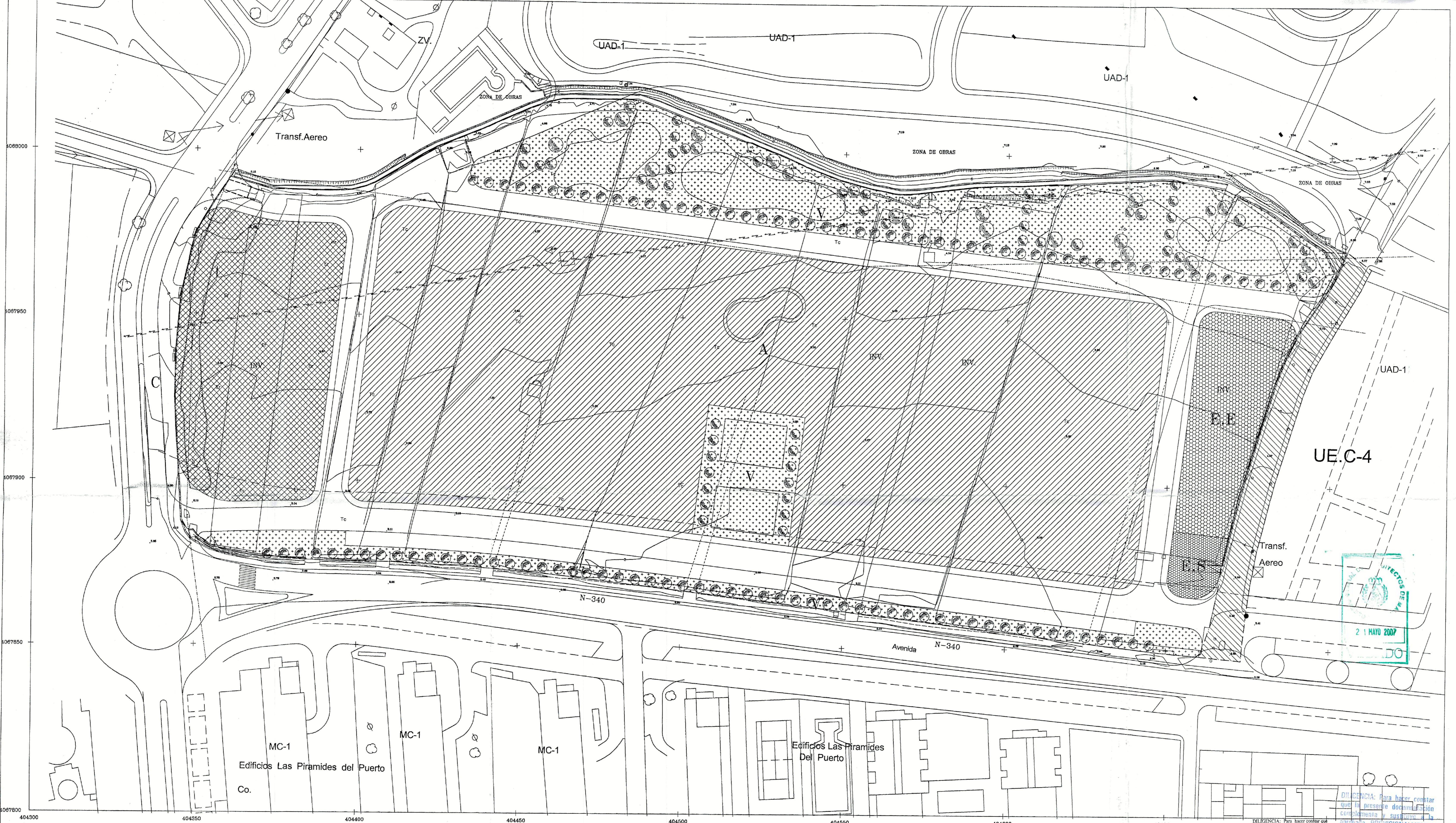
TEXTO REFUNDIDO DEL PLAN PARCIAL EN EL SECTOR SUP.C-5 "OESTE CASCO" CALETA DE VELEZ.- Vélez-Málaga.

PROPIEDAD: JUNTA DE COMPENSACION SUP.C-5 "OESTE CASCO"

PLANO DE INFORMACION	PLANO NUMERO:
PLANO DE ESTRUCTURA DE LA PROPIEDAD	1-5
ESCALAS:	1/500
FECHA:	ABRIL 2007

DILIGENCIA: Para hacer constar que la presente documentación complementa y sustituye a la aprobada PROVISIONALMENTE con fecha 09 MAYO 2007 Vélez-Málaga 27 JUN. 2007 El Secretario General P.D.

DILIGENCIA: Para hacer constar que el presente documento ha sido aprobado, DEFINITIVAMENTE con esta fecha. Vélez-Málaga 30 AGO. 2007 EL SECRETARIO GRAL.



--- LINEA LIMITE DE LA EDIFICACION

VIAL EXISTENTE INCLUIDO EN EL SECTOR DE SUPERFICIE NO COMPUTABLE

- A EDIFICACIÓN PLURIFAMILIAR CJ-1
- C COMERCIAL PRIVADO
- E.E. EQUIPAMIENTO ESCOLAR
- E.S. EQUIPAMIENTO S.I.P.S.
- V VERDE PUBLICO

ZONA	USO	SUPERFICIE	TECHO MAX.	NUM. VIV.	ALTURA	
PRIVADO	A	Viv. en bloque	20.229 m ²	20.000 m ²	154	B+1+a
	C	Comercial Priv.	3.917,26 m ²	1.987 m ²		B+1
PUBLICO	E.E.	Equip. Escolar	1.540 m ²	* 1.540 m ²		B+1
	E.S.	Equip. S.I.P.S.	308 m ²	* 308 m ²		B+1
	V	Verde Público	8.795 m ²			
	Viales y Zonas Libres		9.184,74 m ²			
TOTAL		43.974 m ²	21.987 m ²	154		
VIAL DE SUP. NO COMPUTABLE		1.280 m ²				

* Superficie de techo no computable a efectos de edificabilidad

EL SECTOR CONSTITUYE UNA SOLA UNIDAD DE EJECUCION

PLAN PARCIAL EN EL SECTOR SUP.C-5 "OESTE CASCO"
CALETA DE VELEZ.- Vélez-Málaga.

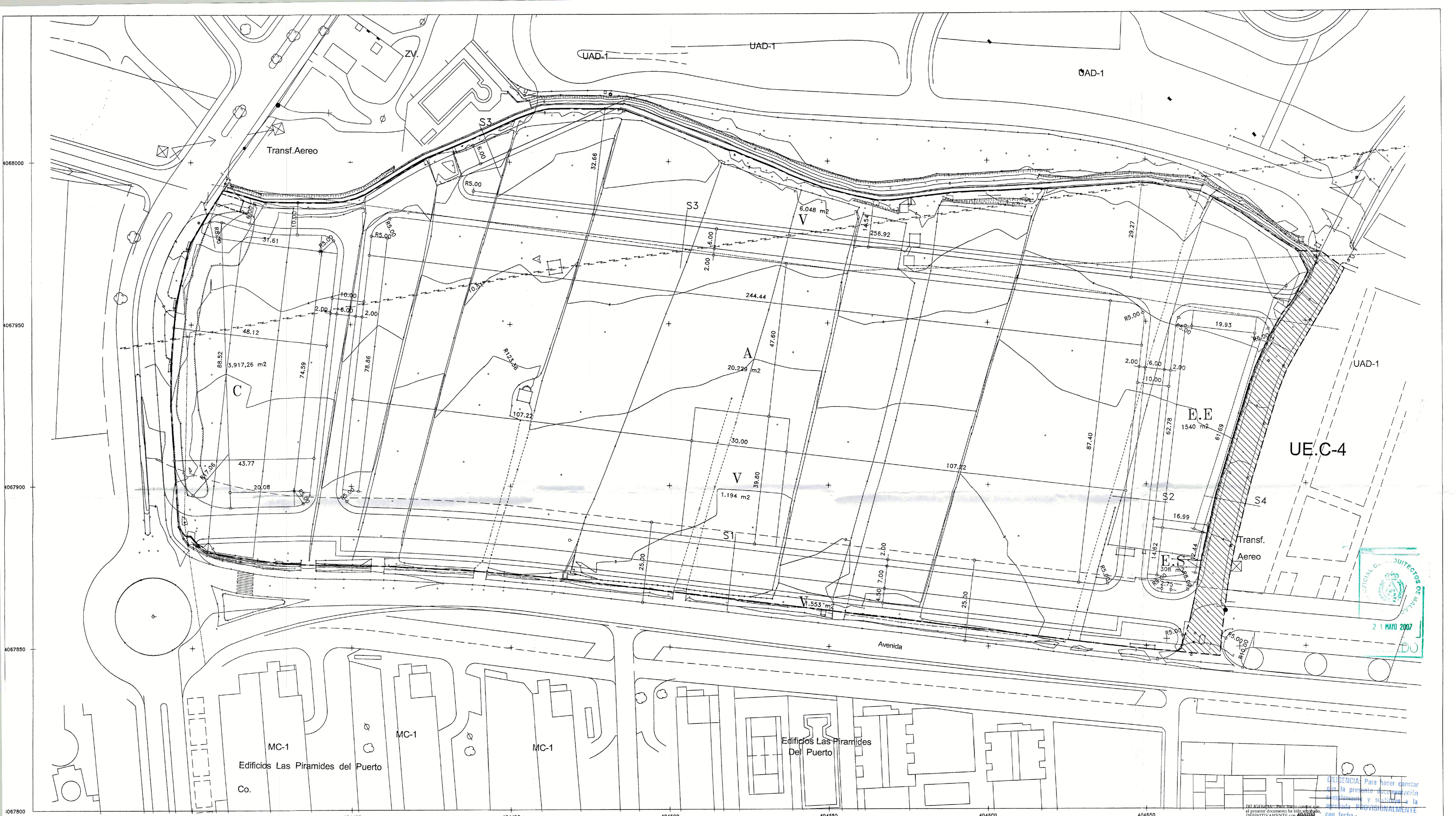
PROPIEDAD: JUNTA DE COMPENSACION SUP.C-5 "OESTE CASCO"

PLANO DE PROYECTO: PLANO DE ZONIFICACION

PLANO NUMERO: P-1
ESCALA: 1/500
FECHA: ABRIL 2007

El presente documento es copia de su original. Su utilización total o parcial, así como cualquier reproducción o copia o traslado, sin la previa autorización expresa de su autor quedando en todo caso prohibido cualquier modificación unilateral del mismo.

J. O. S. E. S. E. G. U. I.
MANUEL MARTINEZ - ARQUITECTO
MANUEL MARTINEZ - ARQUITECTO / MOJIB LACOMBA, JOAQUIN SANCHEZ - INGENIERA



4068000
4067950
4067900
4067850
4067800
404300 404350 404400 404450 404500 404550 404600 404650

--- LINEA LIMITE DE LA EDIFICACION

 VIAL EXISTENTE INCLUIDO EN EL SECTOR DE SUPERFICIE NO COMPUTABLE

	ZONA	USO	SUPERFICIE	TECHO MAX.	NUM. VIV.	ALTURA	
PRIVADO	A	Viv. en bloque	20.229 m ²	20.000 m ²	154	B+1+a	
	C	Comercial Priv.	3.917,26 m ²	1.987 m ²		B+1	
PUBLICO	E.E.	Equip. Escolar	1.540 m ²	* 1.540 m ²		B+1	
	E.S.	Equip. S.I.P.S.	308 m ²	* 308 m ²		B+1	
	V	Verde Público	8.795 m ²				
	Viales y Zonas libres		9.184,74 m ²				
	TOTAL		43.974 m ²	21.987 m ²	154		
VIAL DE SUP. NO COMPUTABLE			1.280 m ²				

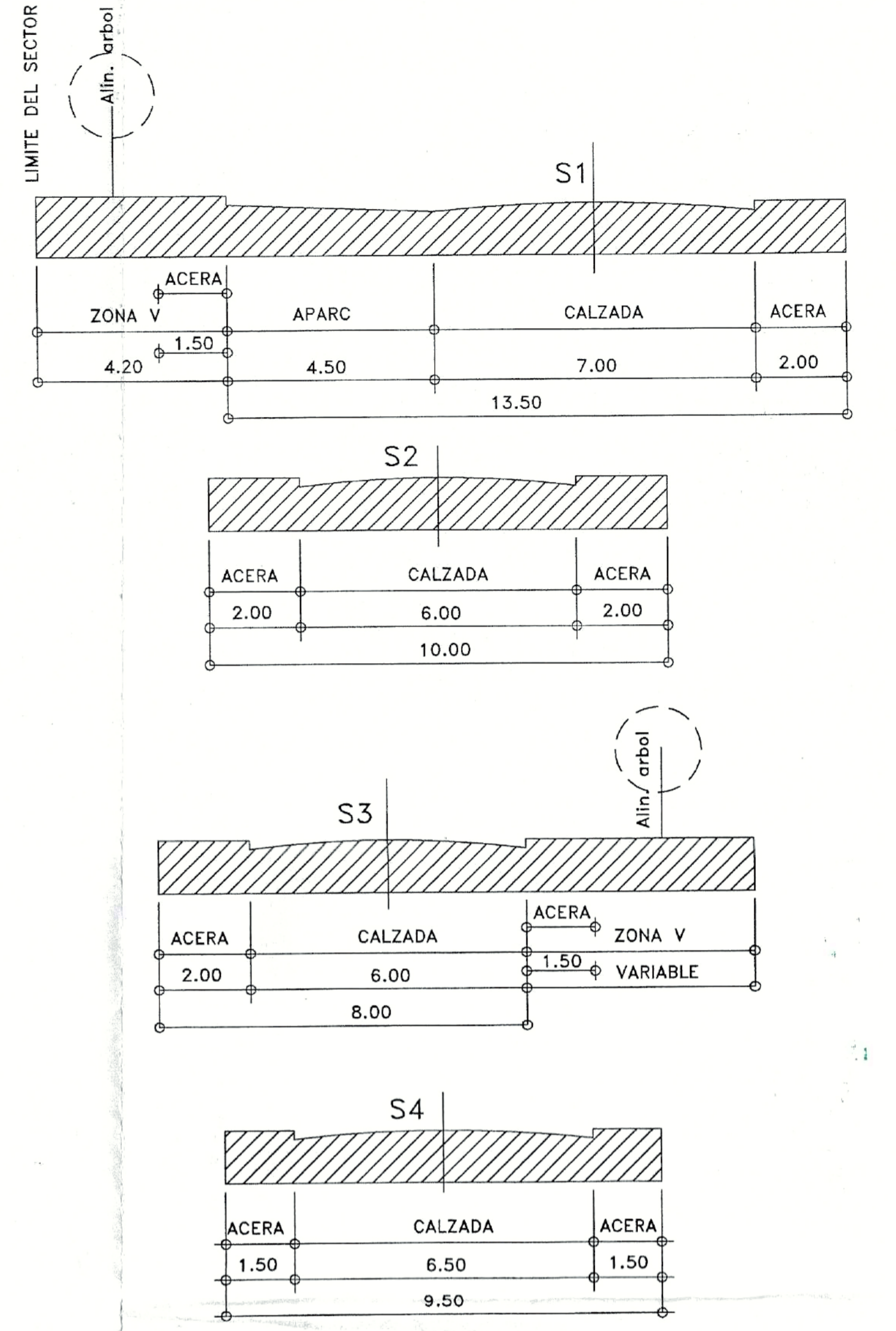
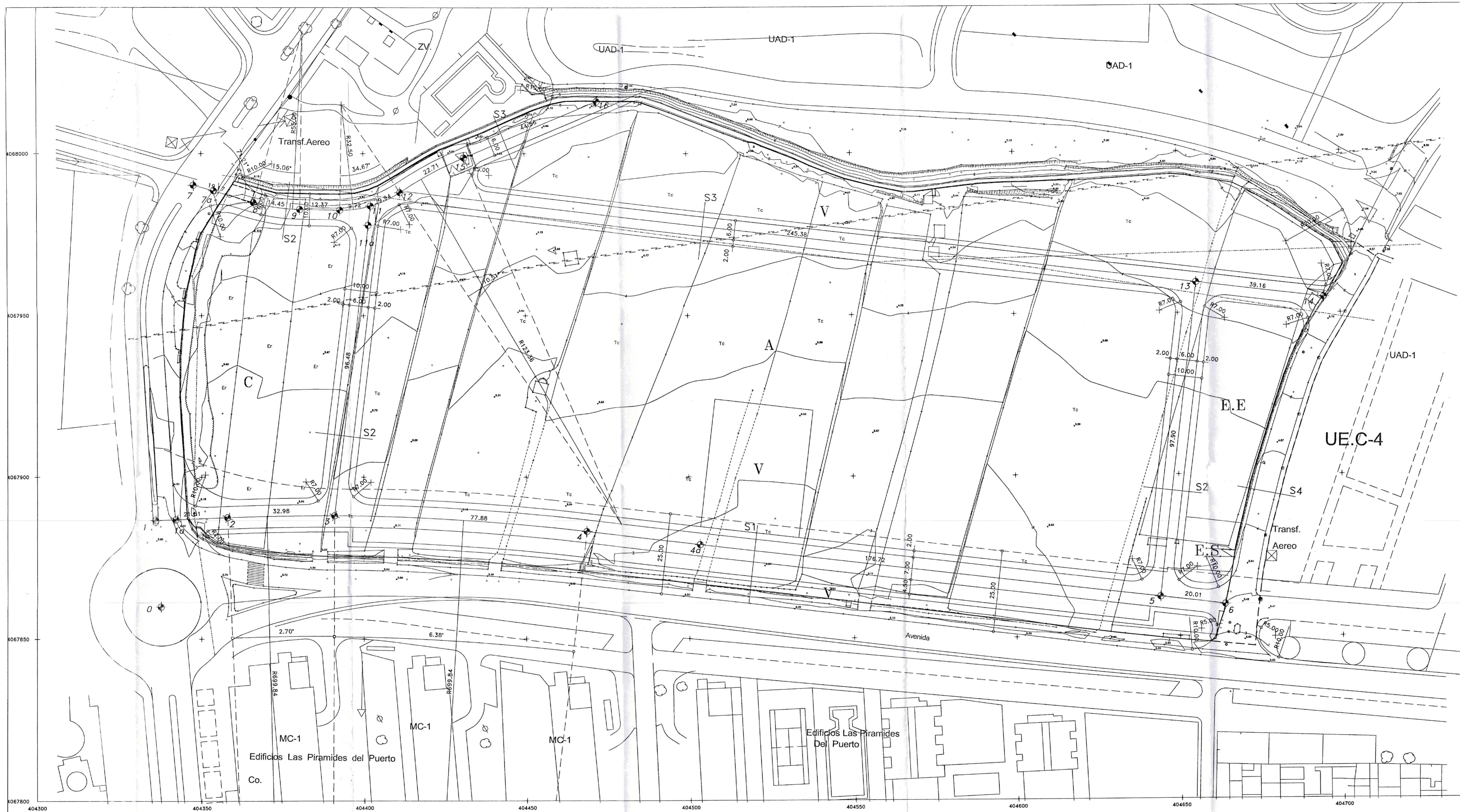
* Superficie de techo no computable a efectos de edificabilidad

DELEGACION Para hacer constar que la presente ocupación es definitiva y sustituye a la anterior PROVISIONALMENTE con fecha 09 MAYO 2007
 Vélaz-Málaga 27 JUN. 2007
 EL SECRETARIO GRAL.
 El Secretario General

TEXTO REFUNDIDO DEL PLAN PARCIAL EN EL SECTOR SUP.C-5 "OESTE CASCO" CALETA DE VELEZ. - Vélez-Málaga.

PROPIEDAD: JUNTA DE COMPENSACION SUP.C-5 "OESTE CASCO"
 PLANO DE PROYECTO: PLANO PARCELARIO
 PLANO NUMERO: P-2
 ESCALA: 1/500
 FECHA: ABRIL 2007
 P. Leguina

El presente documento es copia de su original. Su utilización total o parcial, así como cualquier reproducción o modificación, quedan expresamente prohibidas.
 JOSE SEGUÍ
 ARQUITECTO
 COLABORADORES: MANUEL GARCÍA, FERNANDO PÉREZ DEL PUERTO, PABLO SEPULVEDA - ARQUITECTOS
 MANUEL MARTÍNEZ - APARADOR / MIGUEL LACOMBA, JUANJO SÁNCHEZ - INGENIEROS



PUNTOS	X	Y	Z (Rasante)	z (Terreno)
0	404337,74	4067859,95	3,62	3,62
1	404336,16	4067886,58	3,64	3,64
1a	404342,33	4067886,83	3,52	3,52
2	404357,95	4067887,45	3,58	3,20
3	404390,93	4067888,00	3,71	3,15
4	404468,62	4067883,12	4,03	3,40
4a	404503,40	4067878,99	4,17	2,95
5	404644,10	4067862,27	3,50	3,24
6	404663,97	4067859,91	3,40	3,47
7	404347,67	4067990,23	5,80	5,80
7a	404353,78	4067988,54	5,67	5,67
8	404366,09	4067984,91	5,27	5,10
9	404380,34	4067982,76	4,81	4,35
10	404392,71	4067982,54	4,42	4,25
11	404402,31	4067983,81	4,35	4,35
11a	404401,61	4067977,85	4,23	4,35
12	404411,30	4067987,97	4,51	4,60
13	404655,65	4067959,48	5,53	4,13
14	404695,00	4067954,80	5,70	4,50
15	404431,27	4067998,72	5,35	4,50
16	404472,30	4068016,09	7,15	4,80
CENTROS				
A	404386,02	4067188,17		
B	404381,35	4068037,76		
C	404393,31	4068014,90		
D	404479,42	4067885,45		

----- LINEA LIMITE DE LA EDIFICACION

TEXTO REFUNDIDO DEL PLAN PARCIAL EN EL SECTOR SUP.C-5 "OESTE CASCO" CALETA DE VELEZ. - Vélez-Málaga.

PROPIEDAD: JUNTA DE COMPENSACION SUP.C-5 "OESTE CASCO"

PLANO DE PROYECTO: PLANO DE REPLANTEO

PLANO NUMERO: P-3

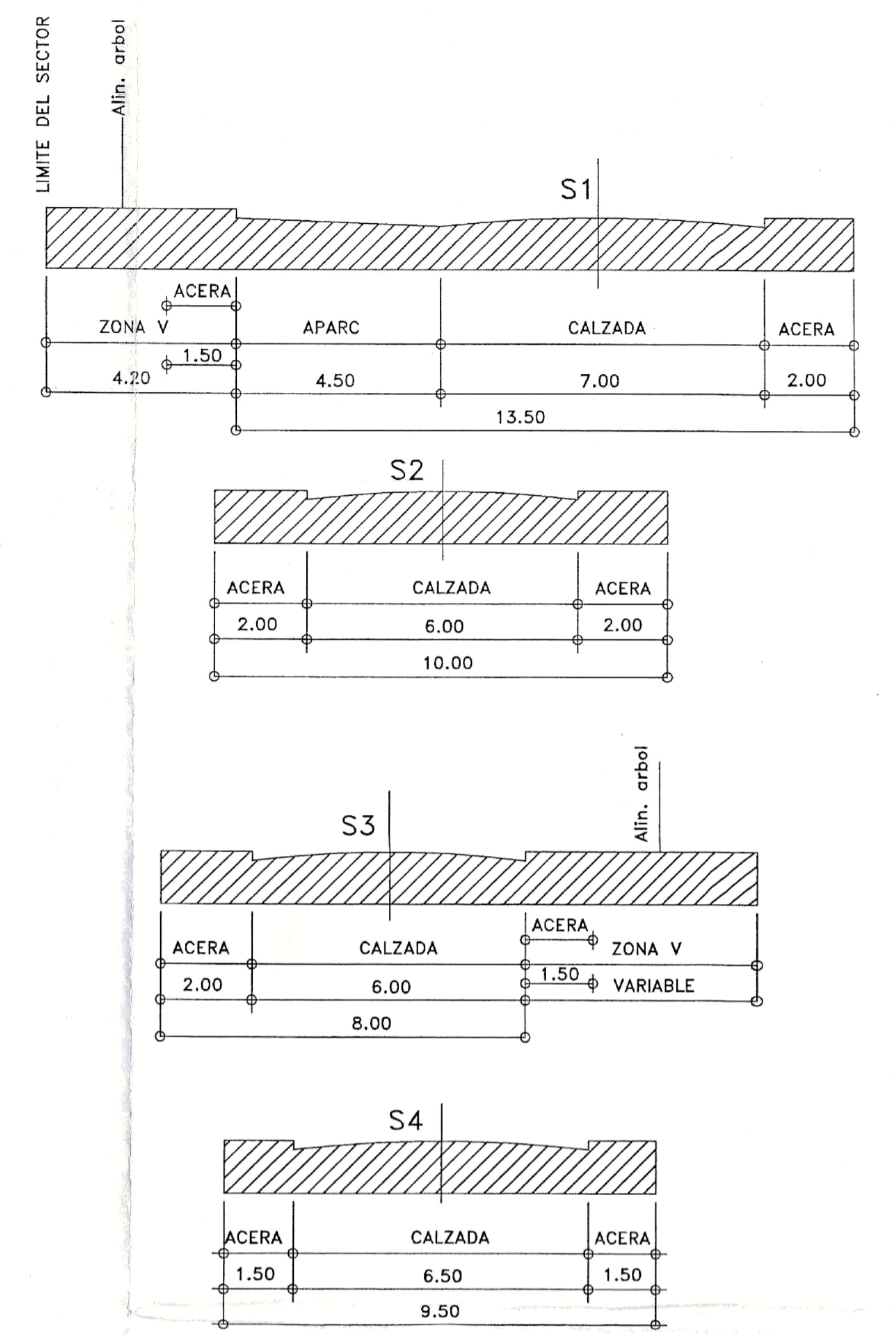
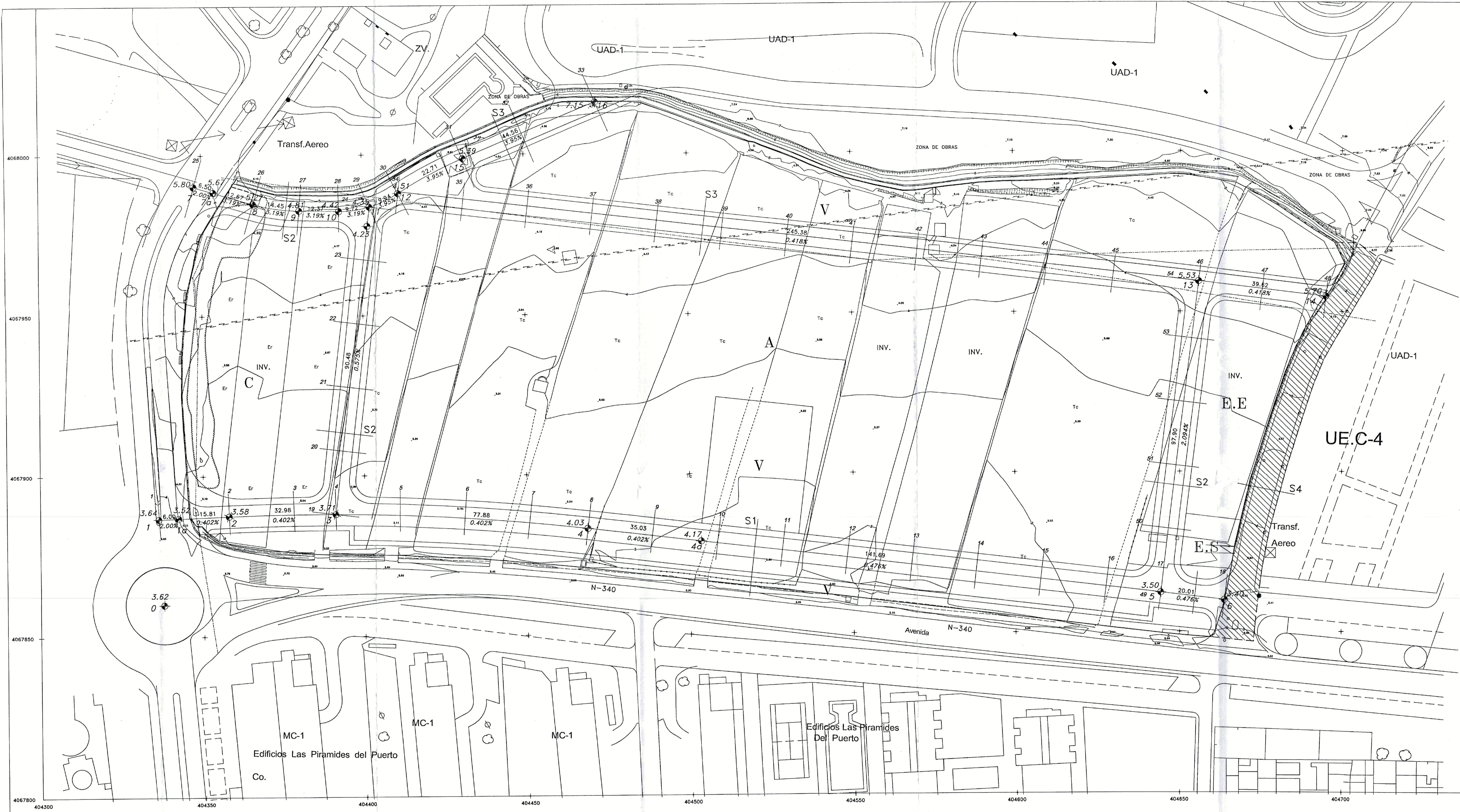
ESCALA: 1/500

FECHA: ABRIL 2007

ELABORADO POR: J. J. SEGUI

REVISADO POR: J. J. SEGUI

APROBADO POR: J. J. SEGUI



PUNTOS	X	Y	Z (RASANTE)	Z (TERRENO)
0	404337.74	4067859.95	3.62	3.62
1	404336.16	4067886.58	3.64	3.64
1a	404342.33	4067886.83	3.52	3.52
2	404357.95	4067887.45	3.58	3.20
3	404390.93	4067888.00	3.71	3.15
4	404468.62	4067883.12	4.03	2003.40
4a	404503.40	4067878.99	4.17	2.95
5	404644.10	4067862.27	3.50	3.24
6	404663.97	4067859.91	3.40	3.47
7	404347.67	4067990.23	5.80	5.80
7a	404353.78	4067988.54	5.67	5.67
8	404366.09	4067984.91	5.27	5.10
9	404380.34	4067982.76	4.81	4.35
10	404392.71	4067982.54	4.42	4.25
11	404402.31	4067983.81	4.35	4.35
11a	404401.61	4067977.85	4.23	4.35
12	404411.30	4067987.97	4.51	4.60
13	404655.65	4067959.48	5.53	4.13
14	404695.00	4067954.80	5.70	4.50
15	404431.27	4067998.72	5.39	4.50
16	404472.30	4068016.09	7.15	4.80
CENTROS				
A	404386.02	4067188.17		
B	404381.35	4068037.76		
C	404393.31	4068014.90		
D	404479.42	4067885.15		

--- LINEA LIMITE DE LA EDIFICACION
 // VIA EXISTENTE INCLUIDO EN EL SECTOR DE SUPERFICIE NO COMPUTABLE

TEXTO REFUNDIDO DEL PLAN PARCIAL EN EL SECTOR SUP. C-5 "OESTE CASCO" CALETA DE VELEZ. - Vélez-Málaga

PROPIEDAD: JUNTA DE COMPENSACION SUP. C-5 "OESTE CASCO"

PLANO DE PROYECTO: P-4
 ESCALA: 1/500
 FECHA: ABRIL 2007


ELABORADORES: MANUEL SANCHEZ / ANTONIO PEREZ DEL PALAR, PABLO SEPULVEDA - ARGENTEZ / MANUEL SANCHEZ - ANTONIO PEREZ DEL PALAR, JORDAN SANCHEZ - ARGENTEZ

EL SECREARIO GRAL. *J. Legu*

CV=CONVEXA
ZV=4.170
KV=2000.00
T= 8.782
d= 0.019

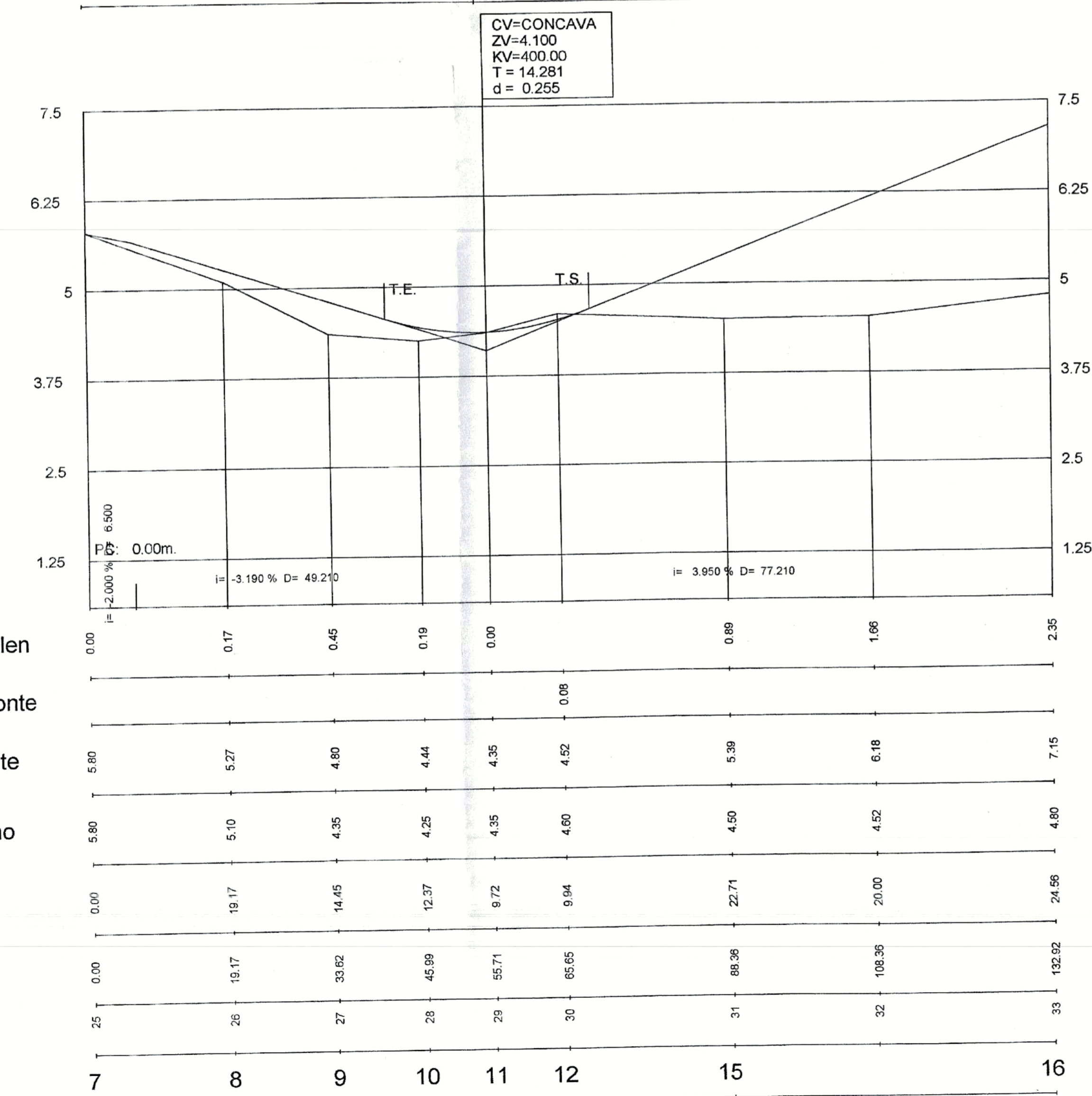
CALLE SUR

Escalas H=500
V=50
PLANO COMPARACION



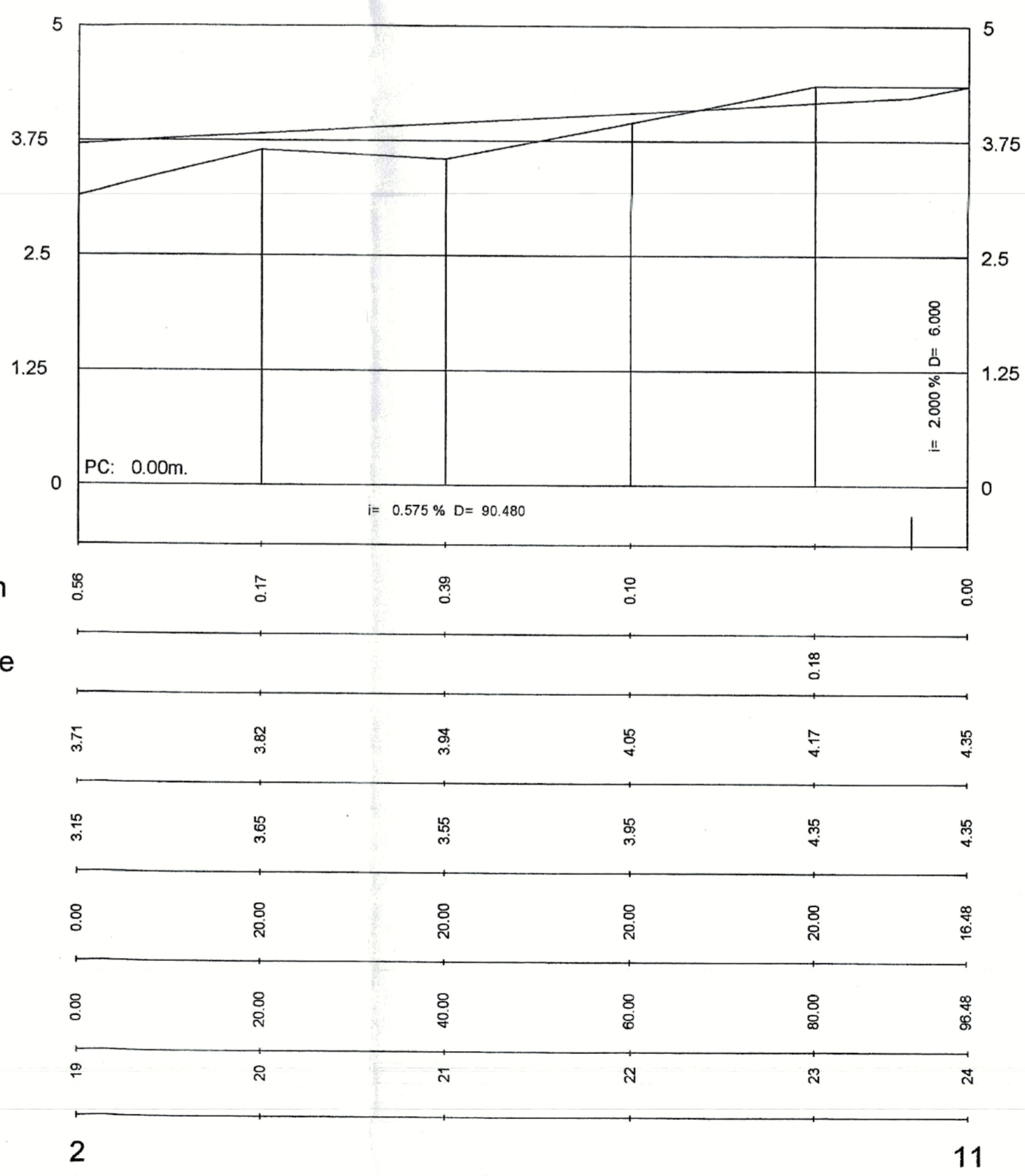
CALLE NOROESTE

Escalas H=500
V=50
PLANO COMPARACION



CALLE OESTE

Escalas H=500
V=50
PLANO COMPARACION



DILIGENCIA: Para hacer constar que la presente documentación complementa y sustituye a la aprobada PROVISIONALMENTE con fecha 09 MAYO 2007 Vélez Málaga, 27 JUN. 2007 El Secretario General

DILIGENCIA: Para hacer constar que el presente documento ha sido aprobado DEFINITIVAMENTE con esta fecha Vélez Málaga, 30 ABR. 2007 EL SECRETARIO GRAL.

TEXTO REFUNDIDO DEL PLAN PARCIAL EN EL SECTOR SUP.C-5 "OESTE CASCO" CALETA DE VELEZ. - Vélez-Málaga.

PROPIEDAD: JUNTA DE COMPENSACION SUP.C-5 "OESTE CASCO"

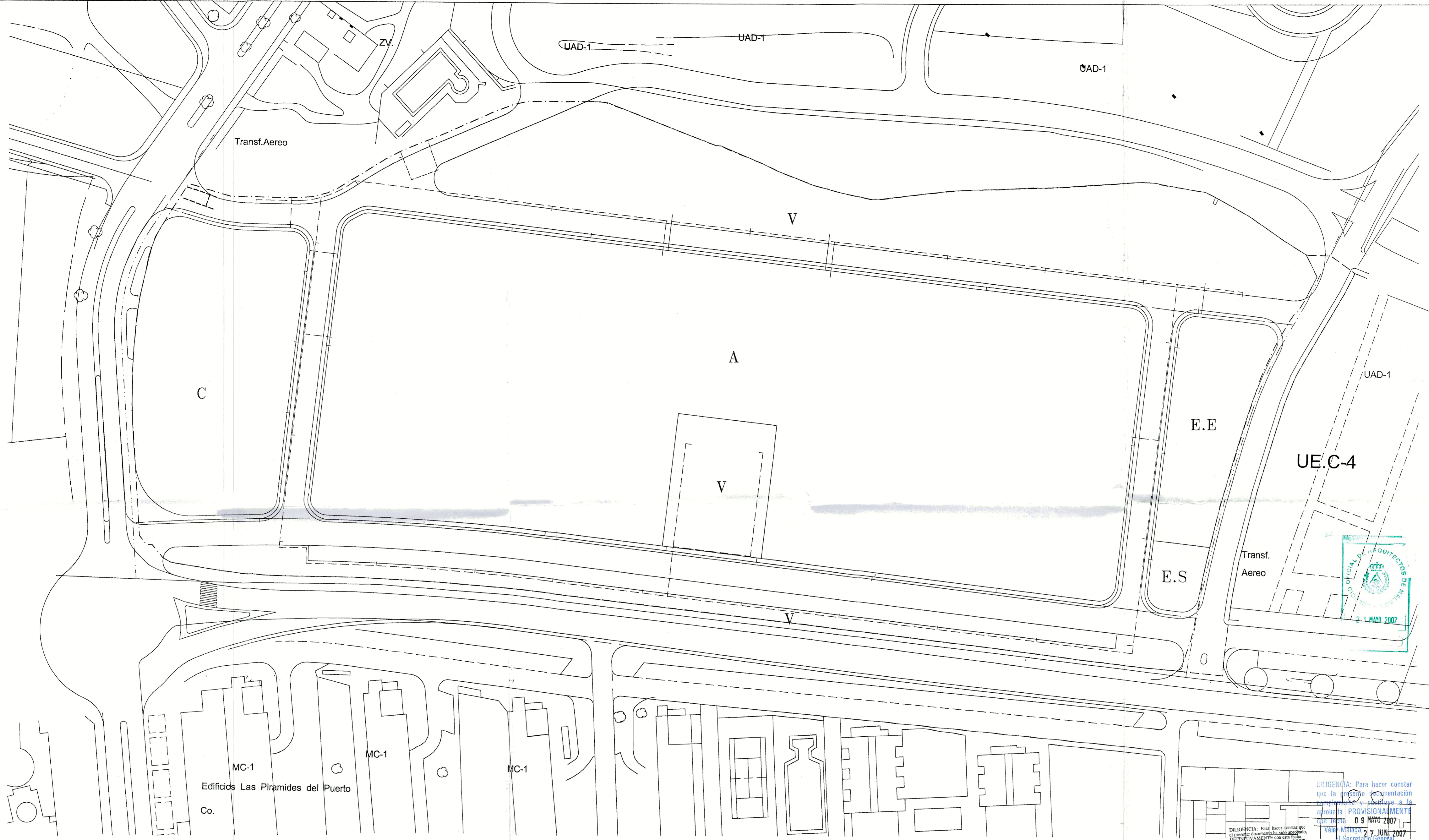
PLANO DE PROYECTO: PERFILES LONGITUDINALES CALLES SUR - OESTE - NOROESTE

PLANO NUMERO: P-5
ESCALAS: 1/500
FECHA: ABRIL 2007

El presente documento es copia de su original. Su utilización, total o parcial, así como cualquier reproducción o extracción de sus partes, quedan expresamente prohibidas sin el consentimiento escrito del autor.

J. O. S. E. G. U. I.
INGENIERO EN CARRETERAS

COLABORADORES: MANUEL ENRIQUE FERNANDEZ VIZCARRA - ARQUITECTO MANUEL MARTINEZ - ARQUITECTO MIGUEL LACORRA, JOAQUIN SANCHEZ - INGENIERO



DILIGENCIA: Para hacer constar que el presente documento ha sido aprobado definitivamente con fecha 30 AGO. 2007
 Velez-Málaga
 EL SECRETARIO GRAL.



DILIGENCIA: Para hacer constar que la presente documentación cumple y responde a la aprobada PROVISIONALMENTE con fecha 09 MAYO 2007
 Velez-Málaga
 27 JUN. 2007
 El Secretario General
 P.D.

RED DE ABASTECIMIENTO DE AGUA POTABLE E HIDRANTES	
	CONDUCCION DE AGUA POTABLE EXISTENTE DE Ø 200
	CONDUCCION QUE ABASTECE A URBANIZACIONES COLINDANTES Ø 150
	CONDUCCION DE AGUA POTABLE
	CONDUCCION DE AGUA DE RIEGO

TEXTO REFUNDIDO DEL PLAN PARCIAL EN EL SECTOR SUP.C-5 "OESTE CASCO" CALETA DE VELEZ. - Vélez-Málaga.

PROPIEDAD: JUNTA DE COMPENSACION SUP.C-5 "OESTE CASCO"

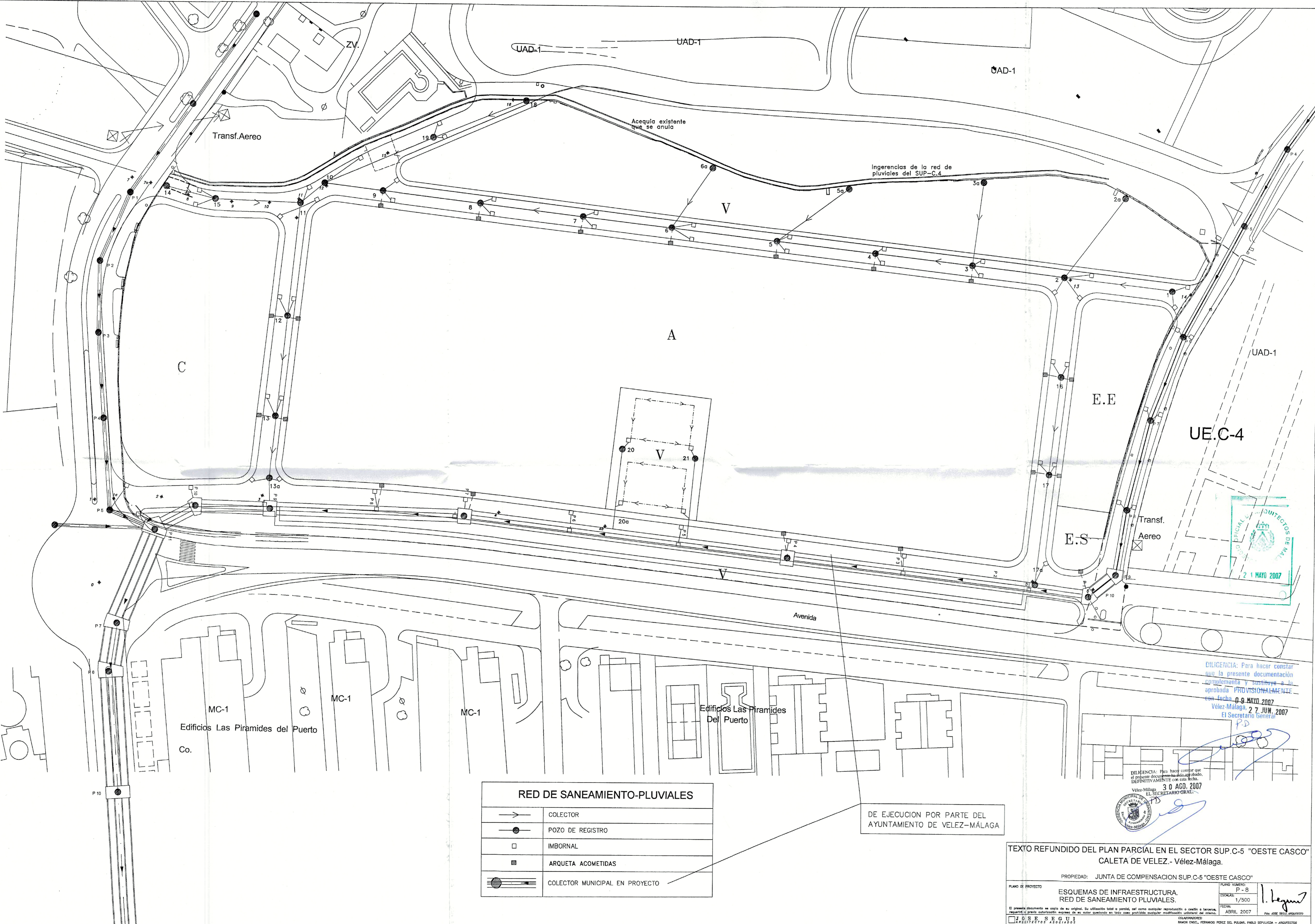
PLANO DE PROYECTO: ESQUEMAS DE INFRAESTRUCTURA. RED DE ABASTECIMIENTO DE AGUA. RED DE RIEGO

PLANO NUMERO: P - 7
 ESCALA: 1/500
 FECHA: ABRIL 2007

El presente documento es copia de su original. Su utilización total o parcial, así como cualquier reproducción, o modificación, requiere la previa autorización expresa de su autor, quedando en todo caso prohibida cualquier modificación sustancial del mismo.

JOSÉ SEGUI
 INGENIERO EN CARRETERAS
 Dpto. 29011 Málaga - Tel. 952 21 11 22 - Fax 952 21 71 58

COLABORADORES:
 MANUEL ENRIQUE VERNANDO PÉREZ DEL PUIGAR, PABLO SEPULVEDA - ARQUITECTOS
 MANUEL MARTÍNEZ - APUNTAJADOR / MIGUEL LACONDA, JOAQUÍN SANCHEZ - INGENIEROS



RED DE SANEAMIENTO-PLUVIALES

	COLECTOR
	POZO DE REGISTRO
	IMBORNAL
	ARQUETA ACOMETIDAS
	COLECTOR MUNICIPAL EN PROYECTO

DE EJECUCION POR PARTE DEL AYUNTAMIENTO DE VELEZ-MÁLAGA

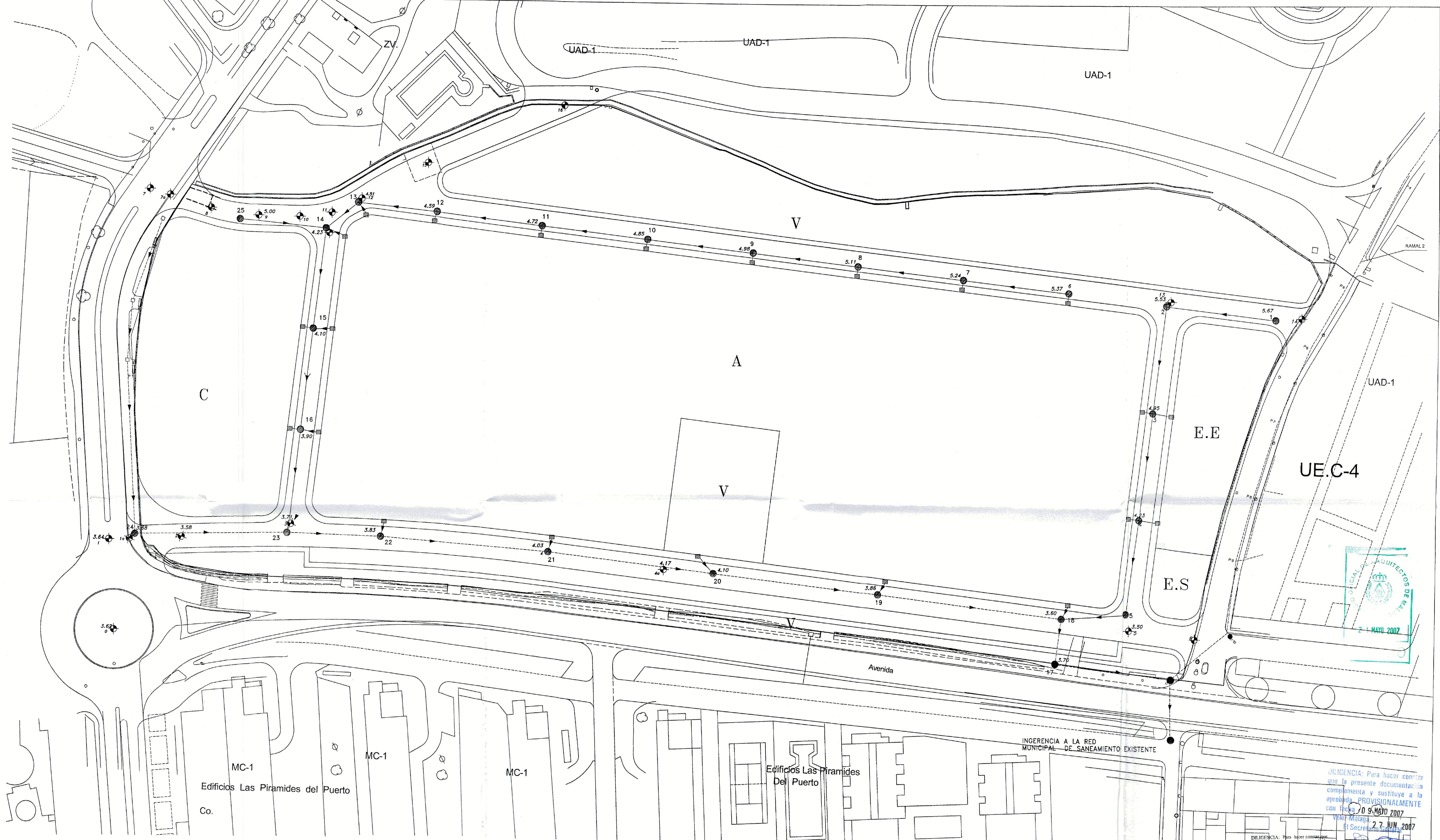
TEXTO REFUNDIDO DEL PLAN PARCIAL EN EL SECTOR SUP.C-5 "OESTE CASCO" CALETA DE VELEZ.- Vélez-Málaga.

PROPIEDAD: JUNTA DE COMPENSACION SUP.C-5 "OESTE CASCO"

PLANO DE PROYECTO	ESQUEMAS DE INFRAESTRUCTURA RED DE SANEAMIENTO PLUVIALES.	PLANO NUMERO	P - 8
		ESCALAS	1/500
		FECHA	ABRIL 2007

J. LEGUINA
INGENIERO DE SANITARIOS

COLABORADORES:
 MANUEL ENCISO, FERNANDO PEREZ DEL PUERTO, PABLO SEPULVEDA - ARQUITECTOS
 MANUEL MARTINEZ - ANIMADOR / MIGUEL LACOMBA, JOAQUIN SANDOZ - INGENIERO



DILIGENCIA: Para hacer constar que la presente documentación complementa y sustituye a la aprobada PROVISIONALMENTE con fecha 20 9 MAYO 2007 Vélez-Málaga 27 JUN 2007 El Secretario General

DILIGENCIA: Para hacer constar que el presente documento ha sido aprobado, DEFINITIVAMENTE, en esta fecha. Vélez-Málaga 30 AGO 2007 El Secretario General

RED DE SANEAMIENTO FECALES.	
	COLECTOR PROYECTADO
	POZO DE REGISTRO PROYECTADO
	REGISTRO EXISTENTE
	COLECTOR EXISTENTE
	RAMALES ACOMETIDAS
	ARQUETA ACOMETIDAS

TEXTO REFUNDIDO DEL PLAN PARCIAL EN EL SECTOR SUP.C-5 "OESTE CASCO" CALETA DE VELEZ. - Vélez-Málaga.

PROPIEDAD: JUNTA DE COMPENSACION SUP.C-5 "OESTE CASCO"

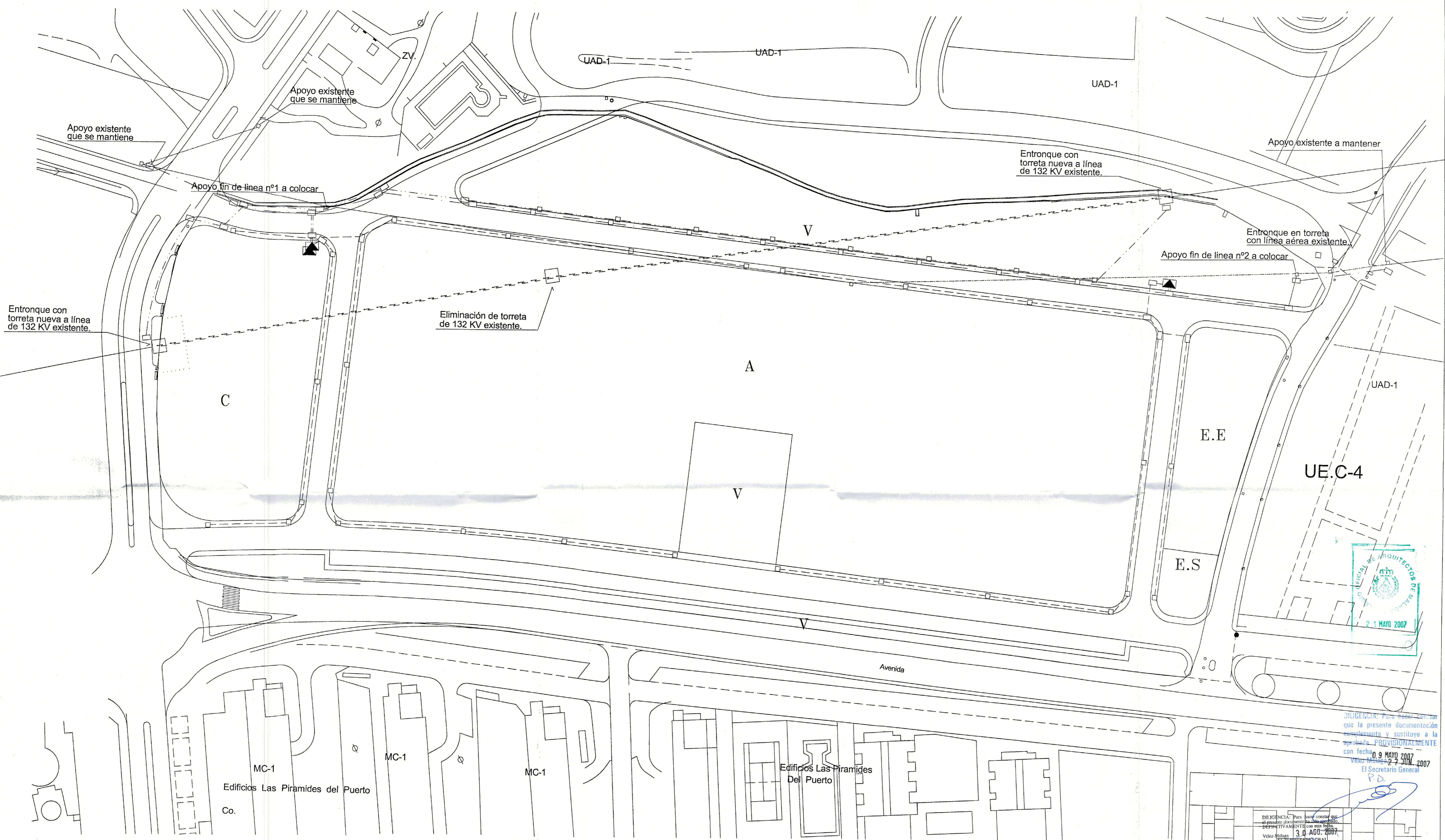
PLANO DE PROYECTO: ESQUEMAS DE INFRAESTRUCTURA. RED DE SANEAMIENTO FECALES.

PLANO NUMERO: P-9

ESCALA: 1/500

FECHA: ABRIL 2007

ELABORADORES: MANUEL MARTINEZ - ARQUITECTO / MIGUEL LACOMBA, JOAQUIN SANCHEZ - INGENIERO



DILIGENCIA: Para hacer constar que la presente documentación complementa y sustituye a la aprobada PROVISIONALMENTE con fecha 09 MAYO 2007 Vélez-Málaga 27 JUN. 2007 El Secretario General P.D.



RED DE ALTA TENSION	
	LINEAS AEREAS EXISTENTES QUE SE SOTERRAN
	CANALIZACION SUBTERRANEA A.T.
	CANALIZACION SUBTERRANEA M.T.
	CANALIZACION SUBTERRANEA B.T.
	CENTRO DE TRANSFORMACION 2x630 KVA
	ARQUETA TIPO A-2
	ARQUETA TIPO A-1

TEXTO REFUNDIDO DEL PLAN PARCIAL EN EL SECTOR SUP.C-5 "OESTE CASCO" CALETA DE VELEZ.- Vélez-Málaga.

PROPIEDAD: JUNTA DE COMPENSACION SUP.C-5 "OESTE CASCO"

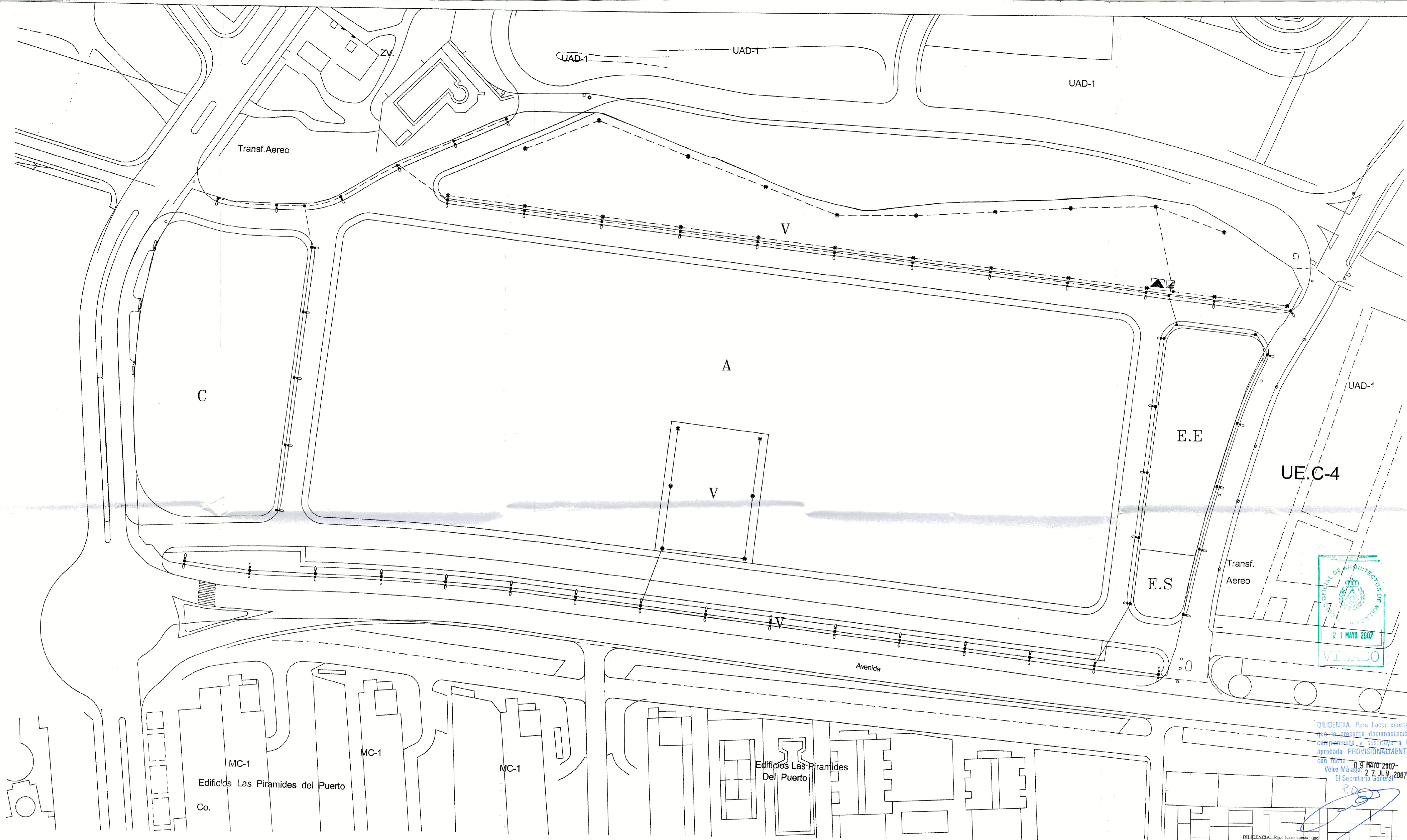
PLANO DE PROYECTO: ESQUEMAS DE INFRAESTRUCTURA. RED DE AT Y BT

PLANO NUMERO: P-10
ESCALA: 1/500
FECHA: ABRIL 2007

DILIGENCIA: Para hacer constar que el presente documento es definitivo y definitivo con esta fecha. Vélez-Málaga 30 AGO 2007 El Secretario General P.D.

COLEGIADOS: JOSE SEGUI, MANUEL MARTINEZ, MANUEL LACOMBA, JOSE ANTONIO SANCHEZ, JOSE ANTONIO SANCHEZ

PROYECTANTE: RACION ENRIQUE FERNANDO PEREZ DEL PILAR, PABLO SEPULVEDA - ARQUITECTOS



DILIGENCIA: Para hacer constar que la presente documentación complementa y sustituye a la aprobada PROVISIONALMENTE con fecha 09 MAYO 2007 Vélez-Málaga, 27 JUN. 2007 El Secretario General

DILIGENCIA: Para hacer constar que el presente documento ha sido aprobado DEFINITIVAMENTE con esta fecha. Vélez-Málaga 30 AGO. 2007 EL SECRETARIO GRAL.

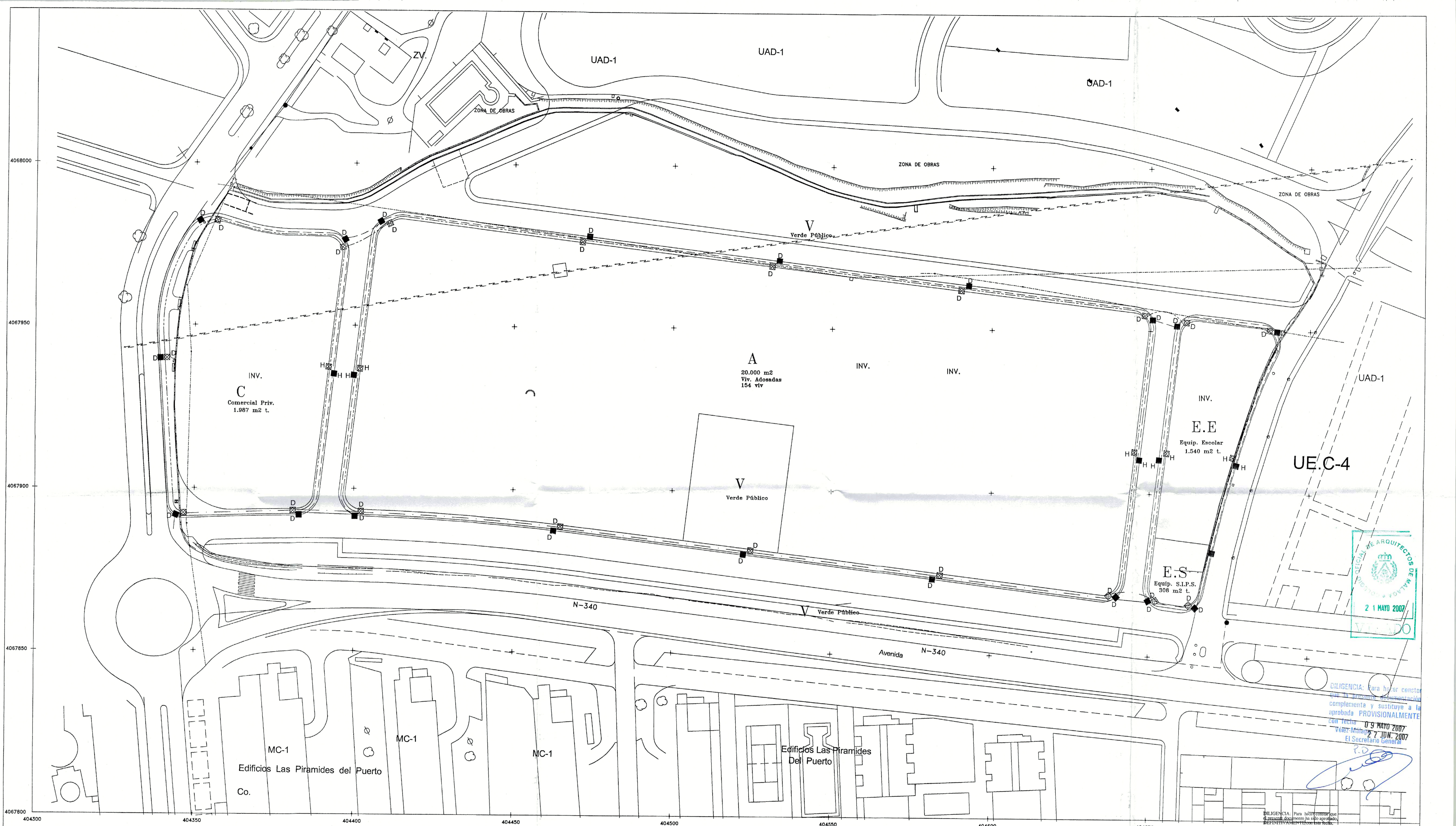


- LUMINARIA JARDIN 100 W HALOGENUROS METÁLICOS CDM-TT A 3,5 M. DE ALTURA
- LUMINARIA 150 W VSAP A 7 M. DE ALTURA
- LUMINARIA DOBLE 250 W VSAP A 10 M. DE ALTURA
- ARQUETA ALUMBRADO PUBLICO (50 x 50)
- CANALIZACION SUBTERRANEA ALUMBRADO PUBLICO CIRCUITO 1
- CANALIZACION SUBTERRANEA ALUMBRADO PUBLICO CIRCUITO 2
- CUADRO DE MANDO DE ALUMBRADO
- ▲ CENTRO DE TRANSFORMACION

TEXTO REFUNDIDO DEL PLAN PARCIAL EN EL SECTOR SUP.C-5 "OESTE CASCO" CALETA DE VELEZ - Vélez-Málaga.

PROPIEDAD: JUNTA DE COMPENSACION SUP.C-5 "OESTE CASCO"

PLANO DE PROYECTO	ESQUEMAS DE INFRAESTRUCTURA. RED DE ALUMBRADO PUBLICO	PLANO NUMERO: P - 11	ESCALAS: 1/500
El presente documento es copia de su original. Su utilización total o parcial, así como cualquier reproducción a escala o tamaño, quedan expresamente prohibidos sin el consentimiento escrito de su autor. Queda expresamente prohibida cualquier modificación, alteración o intento.		FECHA: ABRIL 2007 FIRMADO: J. Seguí	
JOSE SEGUI INGENIERO EN CARRETERAS C/ALCAZAR DE SAN JUAN, 10 - 29001 MÁLAGA - TEL. 952 29 71 88		COLABORADORES: RAFAEL DIEZEL, FERNANDO PEREZ DEL PLAGAR, MIGUEL SERRANOVA - ARQUITECTOS MANUEL MARTINEZ - APUNTAADOR / MIGUEL LACOMBA, JOAQUIN SANCHEZ - INGENIEROS	



DILIGENCIA: Para hacer constar que la presente autorización complementa y sustituye a la aprobada PROVISIONALMENTE con fecha 09 MAYO 2007 Vélez-Málaga 7 JUN. 2007 El Secretario General P.D.

DILIGENCIA: Para hacer constar que el presente documento ha sido aprobado por el Sr. Secretario General de Vélez-Málaga. 30 JUN. 2007 EL SECRETARIO GENERAL



RED DE TELEFONIA	RED DE TELECOMUNICACIONES
— 4 CONDUCTOS Ø 110	— 4 CONDUCTOS Ø 110
- - - 2 CONDUCTOS Ø 110	- - - 2 CONDUCTOS Ø 110
■ ARQUETA TIPO D o H	▣ ARQUETA TIPO D o H

TEXTO REFUNDIDO DEL PLAN PARCIAL EN EL SECTOR SUP.C-5 "OESTE CASCO" CALETA DE VELEZ.- Vélez-Málaga.

PROPIEDAD: JUNTA DE COMPENSACION SUP.C-5 "OESTE CASCO"

PLANO DE PROYECTO: RED DE TELEFONIA Y TELECOMUNICACIONES.

PLANO NUMERO: P-12
 ESCALA: 1/500
 FECHA: ABRIL 2007

El presente documento es copia de su original. Su utilización total o parcial, así como cualquier reproducción o copia a terceros, quedan expresamente prohibidos. Reservados todos los derechos. No se permite la explotación económica ni la transformación de esta obra. Queda permitida la impresión en su totalidad.

J. O. S. E. S. E. G. U. I.
 RAMÓN ENRIQUE FERNÁNDEZ DEL PUERTO, PABLO SEPULVEDA - ARQUITECTOS
 MANUEL VÉLEZ - ARQUITECTO Y AGNES LACORTA, DANIEL SANCHEZ - INGENIEROS

J. Leguina



ZONA	USO	SUPERFICIE	TECHO MAX.	NUM. VIV.	ALTURA
PRIVADO	A	20.229 m2	20.000 m2	154	B+1+a
	C	3.917,26 m2	1.987 m2		B+1
PUBLICO	E.E.	1.540 m2	* 1.540 m2		B+1
	E.S.	308 m2	* 308 m2		B+1
	V	8.795 m2			
	Viales y Zonas libres	9.184,74 m2			
TOTAL		43.974 m2	21.987 m2	154	
VIAL DE SUP. NO COMPUTABLE		1.280 m2			

* Superficie de techo no computable a efectos de edificabilidad

EDIFICIO	TECHO MAXIMO	NUMERO VIVIENDAS
A	2408,41	24
A	2408,41	24
B	2664,39	18
B	2664,39	18
C	2261,81	17
C	2261,81	17
D	2665,39	18
D	2665,39	18
TOTALES	20.000	154



DILIGENCIA: Para hacer constar que la presente documentación complementa y sustituye a la aprobada PROVISIONALMENTE con fecha 09 MAYO 2007 Vélez-Málaga, 27 JUN. 2007 El Secretario General

DILIGENCIA: Para hacer constar que el presente documento ha sido aprobado DEFINITIVAMENTE el día 30 ABR. 2007 Vélez-Málaga EL SECRETARIO GRAL.

PLAN PARCIAL EN EL SECTOR SUP.C-5 "OESTE CASCO" CALETA DE VELEZ.- Vélez-Málaga.

PROPIEDAD: JUNTA DE COMPENSACION SUP.C-5 "OESTE CASCO"

PLANO DE INFORMACION

PROPUESTA DE ORDENACION NO VINCULANTE

PLANO NUMERO: P-13

ESCALA: 1/500

FEDER: MAYO 2006

El presente documento es copia de su original. Su utilización total o parcial, así como cualquier reproducción o edición a terceros, requiere la previa autorización expresa de su autor quedando en todo caso prohibida cualquier modificación arbitraria del mismo.

COORDINADORES: RAMON ENRIQUE FERNANDEZ PEREZ DEL PALMAR, PABLO SOLÍS VILVA - ARQUITECTOS

MAURICIO SANCHEZ - ARQUITECTO / MIGUEL LACOMBA, JOAQUIN SANCHEZ - INGENIERO