

EJECUCION DEL PLANEAMIENTO, S.L.

Consultor

LUIS BONO RUIZ DE LA HERRAN

HUGO FERNANDEZ LAURENZO

TRISTAN MARTINEZ AULADELL

Arquitectos

Avda. de la Aurora 55, entreplanta

Teléfono 95 204 10 47

29006 MALAGA

TEXTO REFUNDIDO

A la documentación aprobada
con fecha - 7 ABR 2003

Vélez Málaga, 24 OCT 2003



EL SECRETARIO GENERAL

TEXTO REFUNDIDO PARA APROBACIÓN DEFINITIVA DEL PLAN PARCIAL DE ORDENACION DEL SECTOR DE PLANEAMIENTO SUP.T-12 "ENSANCHE OESTE" P.G.O.U. DE VELEZ-MALAGA

PROMOTOR: *SOCIEDAD AZUCARERA LARIOS, S.A.*

DOCUMENTO Nº 2 PLANOS DE PROYECTO

TOMO I



TEXTO REFUNDIDO

EJECUCION DEL PLANEAMIENTO, S.L.
Consultor
LUIS BONO RUIZ DE LA HERRAN
HUGO FERNANDEZ LAURENZO
TRISTAN MARTINEZ AULADELL
Arquitectos

A la documentación aprobada
con fecha **- 7 ABR 2003**

Vélez Málaga, **24 OCT 2003**

Avda. de la Aurora 55, entreplanta
Teléfono 95 204 10 47
29006 MALAGA



EL SECRETARIO GENERAL

TEXTO REFUNDIDO PARA APROBACIÓN DEFINITIVA DEL PLAN PARCIAL
DE ORDENACION DEL SECTOR DE PLANEAMIENTO
SUP.T-12 "ENSANCHE OESTE" DEL P.G.O.U. DE VELEZ-MALAGA

Nº DE PROYECTO: 311.1

FECHA: MARZO 2003

INDICE DE PLANOS

PLANOS DE PROYECTO

- PLANO P.1 ZONIFICACION. ESCALA: 1:1.000
- PLANO P.2 PLANTA DE DEFINICIONES GEOMETRICAS. SITUACION DE PERFILES Y SECCIONES TIPO DE CALZADAS. ESCALA: 1:1.000
- PLANO P.3.1 PERFILES LONGITUDINALES. VIALES 1, 2 y 3.
ESCALA: H=1:1.000; V=1:200
- PLANO P.3.2 PERFILES LONGITUDINALES. VIALES 4, 5 y 6.
ESCALA: H=1:1.000; V=1:200
- PLANO P.3.3 PERFIL LONGITUDINAL. VIAL 7. ESCALA: H=1:1.000; V=1:200
- PLANO P.3.4 PERFILES LONGITUDINALES. VIALES 8, 9 y 10.
ESCALA: H=1:1.000; V=1:200
- PLANO P.4 RED DE ABASTECIMIENTO. ESCALA 1:1.000
- PLANO P.5 RED DE SANEAMIENTO. PLUVIALES. ESCALA 1:1.500
- PLANO P.6 RED DE SANEAMIENTO. FECALES. ESCALA 1:1.000
- PLANO P.7 RED DE ALTA Y BAJA TENSION. ESCALA 1:1.000



EJECUCION DEL PLANEAMIENTO, S.L.
Consultor
LUIS BONO RUIZ DE LA HERRAN
HUGO FERNANDEZ LAURENZO
TRISTAN MARTINEZ AULADELL
Arquitectos

TEXTO REFUNDIDO
A la documentación aprobada
con fecha 7 ABR 2003
Vélez Málaga, 24 OCT 2003

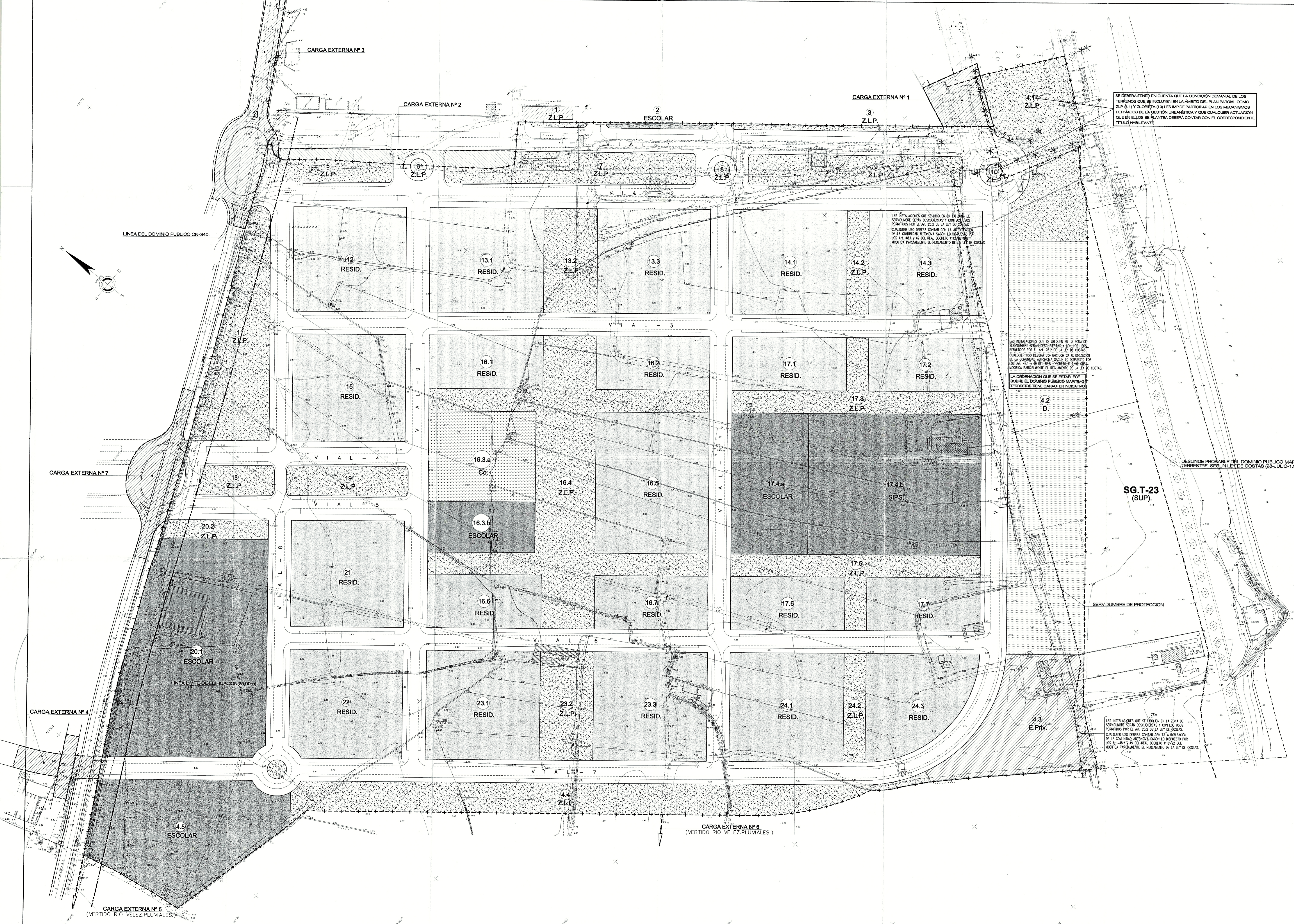
Avda. de la Aurora 55, entreplanta
Teléfono 95 204 10 47
29006 MALAGA



EL SECRETARIO GENERAL

- PLANO P.8 RED DE ALUMBRADO PUBLICO. ESCALA 1:1.000
- PLANO P.9 RED DE TELEFONIA. ESCALA 1:1.000
- PLANO P.10 TRATAMIENTO DE LAS ZONAS LIBRES PUBLICAS. ESCALA 1:1.000
- PLANO P.11 ORDENACION DE VOLUMENES ORIENTATIVA. ESCALA 1:1.000
- PLANO P.12 ESQUEMAS DE SISTEMAS. 1:3.000
- PLANO P.13 ALINEACIONES Y ALTURAS MAXIMAS DE LA EDIFICACION.
ESCALA 1:2.000
- PLANO P.14 DIVISION POLIGONAL. ESCALA 1:1.000
- PLANO P.15 CARGAS EXTERNAS DE URBANIZACION. ESCALA 1:2.000





SE DEBERA TENER EN CUENTA QUE LA CONDICION DEMANIAL DE LOS TERRENOS QUE SE INCLUYEN EN EL AMBITO DEL PLAN PARCIAL COMO Z.L.P. (1) Y OLORITA (10) LES IMPIDE PARTICIPAR EN LOS MECANISMOS DE LA GESTION URBANISTICA Y QUE CUALQUIER ADJUDICACION QUE EN ELLOS SE PLANTEA DEBERA CONTAR CON EL CORRESPONDIENTE TITULO HABITANTE.

LAS INSTALACIONES QUE SE UBICAN EN LA ZONA DE SERVIDUMBRE SEAN DESCRIBIDAS Y CON LOS USOS PERMITIDOS POR EL ART. 25.2 DE LA LEY DE COSTAS. CUALQUIER USO DEBERA CONTAR CON LA AUTORIZACION DE LA COMANDANCIA AUTONOMA SEGUN LO DISPUESTO POR LOS ART. 48.1 Y 49 DEL REAL DECRETO 1112/02 QUE MODIFICA PARCIALMENTE EL REGLAMENTO DE LA LEY DE COSTAS.

LAS INSTALACIONES QUE SE UBICAN EN LA ZONA DE SERVIDUMBRE SEAN DESCRIBIDAS Y CON LOS USOS PERMITIDOS POR EL ART. 25.2 DE LA LEY DE COSTAS. CUALQUIER USO DEBERA CONTAR CON LA AUTORIZACION DE LA COMANDANCIA AUTONOMA SEGUN LO DISPUESTO POR LOS ART. 48.1 Y 49 DEL REAL DECRETO 1112/02 QUE MODIFICA PARCIALMENTE EL REGLAMENTO DE LA LEY DE COSTAS.

LA ORDENACION QUE SE ESTABLEZCA SOBRE EL DOMINIO PUBLICO MARITIMO TERRESTRE TIENE CARACTER INDICATIVO.

DESLINDE PROBABLE DEL DOMINIO PUBLICO MARITIMO TERRESTRE, SEGUN LEY DE COSTAS (28-JULIO-1.988).

LAS INSTALACIONES QUE SE UBICAN EN LA ZONA DE SERVIDUMBRE SEAN DESCRIBIDAS Y CON LOS USOS PERMITIDOS POR EL ART. 25.2 DE LA LEY DE COSTAS. CUALQUIER USO DEBERA CONTAR CON LA AUTORIZACION DE LA COMANDANCIA AUTONOMA SEGUN LO DISPUESTO POR LOS ART. 48.1 Y 49 DEL REAL DECRETO 1112/02 QUE MODIFICA PARCIALMENTE EL REGLAMENTO DE LA LEY DE COSTAS.

ZONIFICACION Y PARCELACION						
USO	ORDENANZA	SUBZONA	SUPERFICIE (m ²)	INDICE EDIFICAB. (m ²)	Nº DE VIV. DESTINO	
RESIDENCIAL	MC-3A.OA	12	7.409,41	2,05	15.214,16	147 Privado
		13.1	7.409,41	2,05	15.214,16	147 Privado
		13.3	7.409,41	2,05	15.214,16	147 Privado
		14.1	7.409,41	2,05	15.214,16	147 Privado
		15	7.587,95	2,01	15.214,16	147 Privado
	MC-3A	16.1	3.793,98	1,99	7.551,59	83 Privado
		16.2	3.793,98	1,99	7.551,59	83 Privado
	OS	16.5	9.998,24	1,30	12.981,63	142 Privado
		16.6	3.793,98	1,99	7.551,59	83 Privado
		16.7	3.793,98	1,99	7.551,59	83 Privado
17.1		3.793,98	1,99	7.551,59	83 Privado	
17.2		3.793,98	1,99	7.551,59	83 Privado	
MC-3A	17.6	3.793,98	1,99	7.551,59	83 Privado	
	17.7	3.793,98	1,99	7.551,59	83 Privado	
	21	7.587,95	2,01	15.214,16	139 Privado	
	22	7.661,00	1,60	12.378,99	139 Privado	
	23.1	7.721,85	1,60	12.378,99	139 Privado	
MC-3A.OA	23.3	7.721,85	1,60	12.378,99	139 Privado	
	24.1	7.721,85	1,60	12.378,99	139 Privado	
	24.2	7.721,85	1,60	12.378,99	139 Privado	
	24.3	7.409,41	2,05	15.214,16	147 Privado	
OAS	24.3	6.012,00	1,82	10.913,68	150 Privado	
TOTAL RESIDENCIAL			129.411,68	-	240.323,11	2.533

E.Priv.	4.3	8.110,00	0,99	8.047,46	-	-
TOTAL EQUIP. PRIVADO		8.110,00	0,99	8.047,46	-	-
Co.	16.3.a	6.009,09	0,825	4.960,57	-	-
TOTAL COMERCIAL		6.009,09	0,825	4.960,57	-	-
TOTAL DOTACIONES PRIVADAS		14.119,09	-	13.008,03	-	-
D.	4.2	20.326,53	0,05	1.016,33	-	-
TOTAL DEPORTIVO		20.326,53	0,05	1.016,33	-	-
ESCOLAR	2	380,88	1,00	380,88	-	-
ESCOLAR	4.5	11.236,00	1,00	11.236,00	-	-
ESCOLAR	16.3.b	3.384,00	1,00	3.384,00	-	-
ESCOLAR	17.4.a	6.697,70	1,00	6.697,70	-	-
SOCIAL	17.4.b	15.198,00	1,00	15.198,00	-	-
ESCOLAR	20.1	18.829,44	1,00	18.829,44	-	-
TOTAL EQUIPAMIENTO PUBLICAS		55.726,00	1,00	55.726,00	-	-
TOTAL DOTACIONES PUBLICAS		76.052,03	-	56.742,33	-	-
TOTAL DOTACIONES		90.171,62	-	13.008,03	-	-

ZONAS LIBRES					
USO	ORDENANZA	SUPERFICIE (m ²)	INDICE EDIFICAB. (m ²)	Nº DE VIV.	DESTINO
Z.L.P.	1	176,00	-	-	Publico
	4.1	777,97	-	-	Publico
	4.4	10.781,16	-	-	Publico
	5	1.519,00	-	-	Publico
	6	228,65	-	-	Publico
	7	4.313,00	-	-	Publico
	8	415,47	-	-	Publico
	9	4.042,00	-	-	Publico
	10	415,47	-	-	Publico
	11	7.310,00	-	-	Publico
	13.2	3.510,06	-	-	Publico
	14.2	1.411,32	-	-	Publico
	16.4	16.896,15	-	-	Publico
	17.3	4.242,65	-	-	Publico
17.5	4.242,65	-	-	Publico	
18	1.409,00	-	-	Publico	
19	2.259,00	-	-	Publico	
20.2	1.288,00	-	-	Publico	
23.2	3.658,07	-	-	Publico	
24.2	1.470,38	-	-	Publico	
TOTAL Z.L.PUBLICA		76.554,00	-	-	-
VALES		VALES RODADOS	91.602,80	-	Publico
TOTAL P. PARCIAL		389.740,00	-	253.331,14	2.533

CUADRO RESUMEN POR USOS							
USO	SIMBOLOGIA	ORDENANZA	SUPERFICIE (m ²)	%	INDICE EDIFICAB. (m ²)	Nº DE VIV.	
RESIDENCIAL	[Hatched]	MC-3A.OA	75.640,09	19,41	1,60-2,01-2,05	140.800,92	1.430
		MC-3A	30.351,84	7,79	1,99	60.412,72	664
		OS	9.998,24	2,57	1,30	12.981,63	142
		OAS	13.421,41	3,44	1,82-2,05	26.127,84	297
		TOTAL RESIDENCIAL	129.411,68	33,20	-	240.323,11	2.533
DOTACIONES	[Dotted]	E.Priv.	8.110,00	2,08	0,99	8.047,46	-
		Co.	6.009,09	1,54	0,825	4.960,57	-
		D.	20.326,53	5,22	0,05	1.016,33	-
		SIPS.	15.198,00	3,90	1,00	15.198,00	-
		ESCOLAR	40.528,00	10,40	1,00	40.528,00	-
TOTAL DOTACIONES		90.171,62	23,14	-	13.008,03	-	
Z.L.P.	Z.L.P.	76.554,00	20,16	-	-	-	
TOTAL Z.L.PUBLICA		76.554,00	20,16	-	-	-	
VALES	VIAL-5	91.602,80	23,50	-	-	-	
TOTAL VALES		91.602,80	23,50	-	-	-	
TOTAL P. PARCIAL		389.740,00	100	-	253.331,14	2.533	

EL RESTO HASTA COMPLETAR LOS 10.132.000m ² E INCLUSO SUPERAR, SE DISPONEN EN LOS BAJOS DE LOS EDIFICIOS CALIFICADOS CON ORDENANZA OA EN LAS MANZANAS Nº 12,13,14,15,16,17,18,19,20,21 Y 22.						
PROYECTO	TEXTO REFUNDIDO PARA LA APROBACION DEFINITIVA DEL PLAN PARCIAL DEL SECTOR DE PLANEAMIENTO SUP-T-12 DEL P.G.O.U. DE VELEZ-MALAGA.					
PROMOTOR	SOCIEDAD AZUCARERA LARIOS, S.A. Y OTROS.					

PLANO	TITULO	FECHA	ESCALA	Nº DE VIV.
ZONIFICACION Y PARCELACION.	08-04-2003	TRAD112M03.DWG	1:1.000	P.1

EFICACIA DEL PLANEAMIENTO SI SE APLICA LA ORDENANZA DE VELEZ-MALAGA. AUTORIZACION DEL PLAN PARCIAL DEL SECTOR DE PLANEAMIENTO SUP-T-12 DEL P.G.O.U. DE VELEZ-MALAGA.

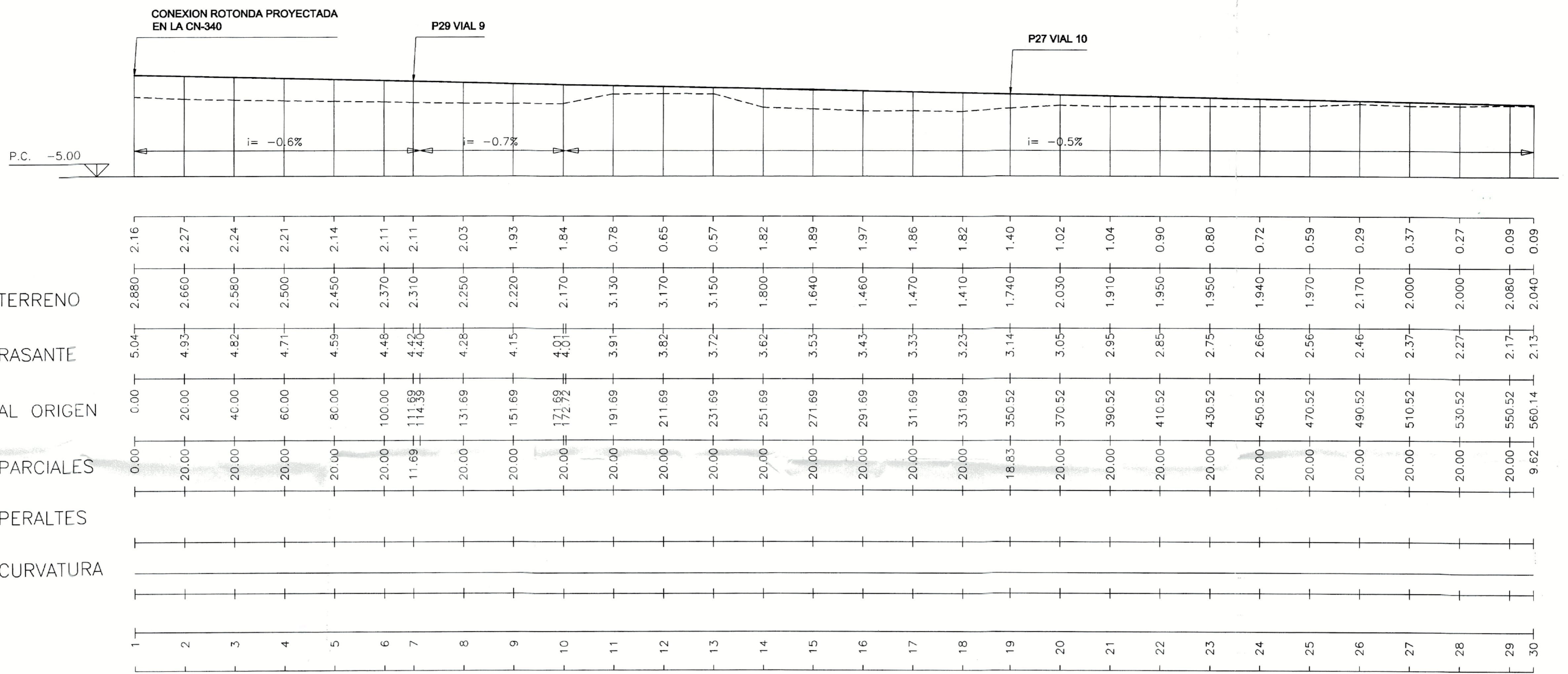
15 JUN 2003

TRISTAN MARTINEZ ALARIN

ALCALDE DEL AYUNTAMIENTO DE VELEZ-MALAGA

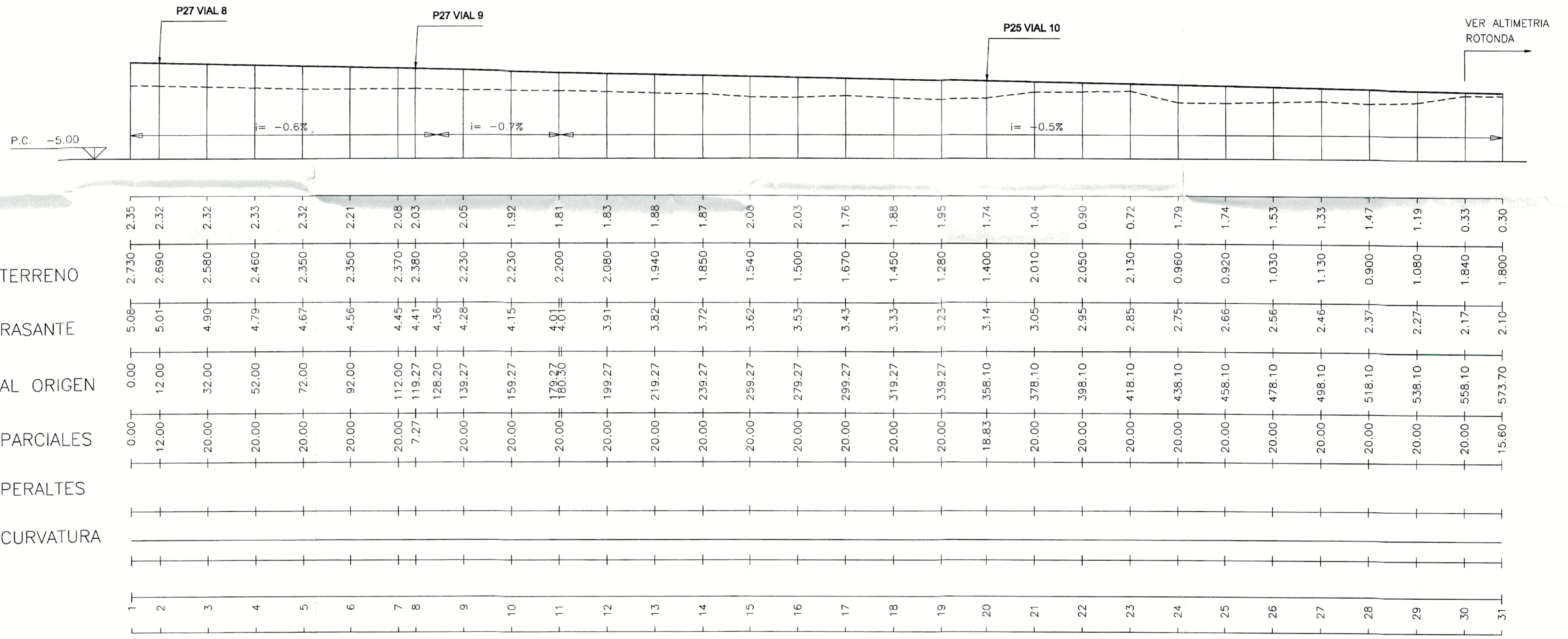
CONEXION ROTONDA PROYECTADA EN LA CN-340

ESCALAS
H:1/1000
V:1/250



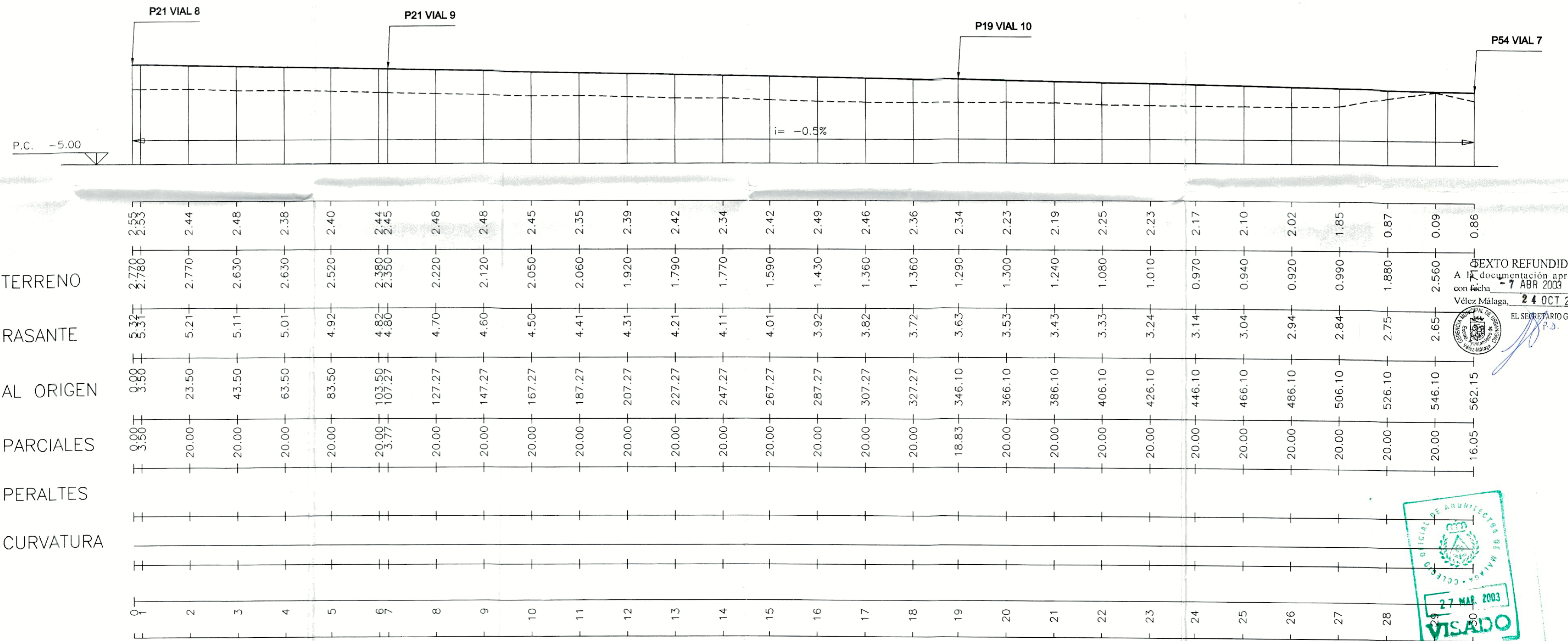
VIAL-1

ESCALAS
H:1/1000
V:1/250



VIAL-2

ESCALAS
H:1/1000
V:1/250




VIAL-3

PROYECTO: TEXTO REFUNDIDO PARA LA APROBACION DEFINITIVA DEL PLAN PARCIAL DEL SECTOR DE PLANEAMIENTO SUP.T-12 DEL P.G.O.U. DE VELEZ-MALAGA.
PROMOTOR: SOCIEDAD AZUCARERA LARIOS, S.A. Y OTROS.

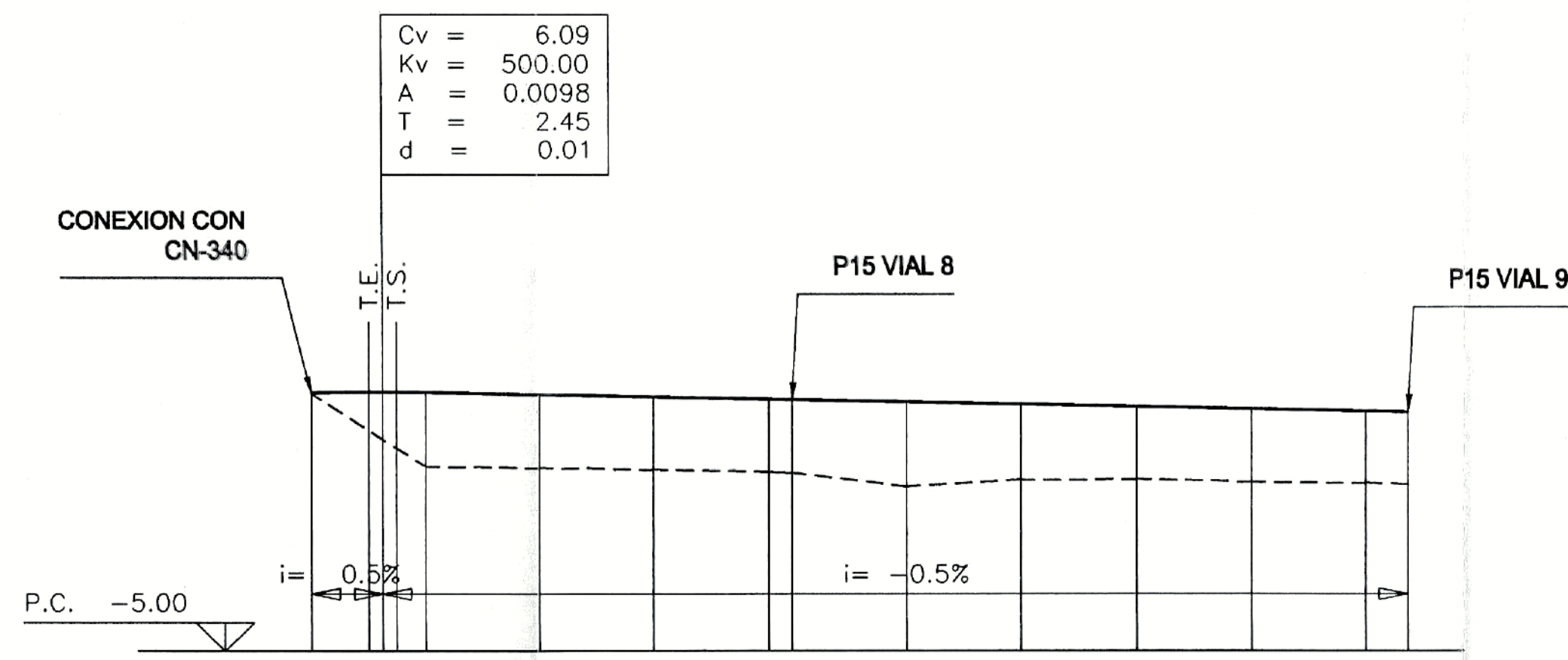
PLANO: PERFILES LONGITUDINALES VIALES 1, 2 Y 3.
FECHA: 24-03-2003
PROYECTO: 311.1
ESCALA: EH=1:1000
EV=1:250

ELABORADO: EJECUCION DEL PLANEAMIENTO S.I.
DISEÑADO: [Signature]
VERIFICADO: [Signature]



TEXTO REFUNDIDO A la documentación aprobada con fecha 7 FEB 2003
Vélez Málaga, 24 OCT 2003
EL SUBSCRIBIDO GENERAL

ESCALAS
H:1/1000
V:1/250

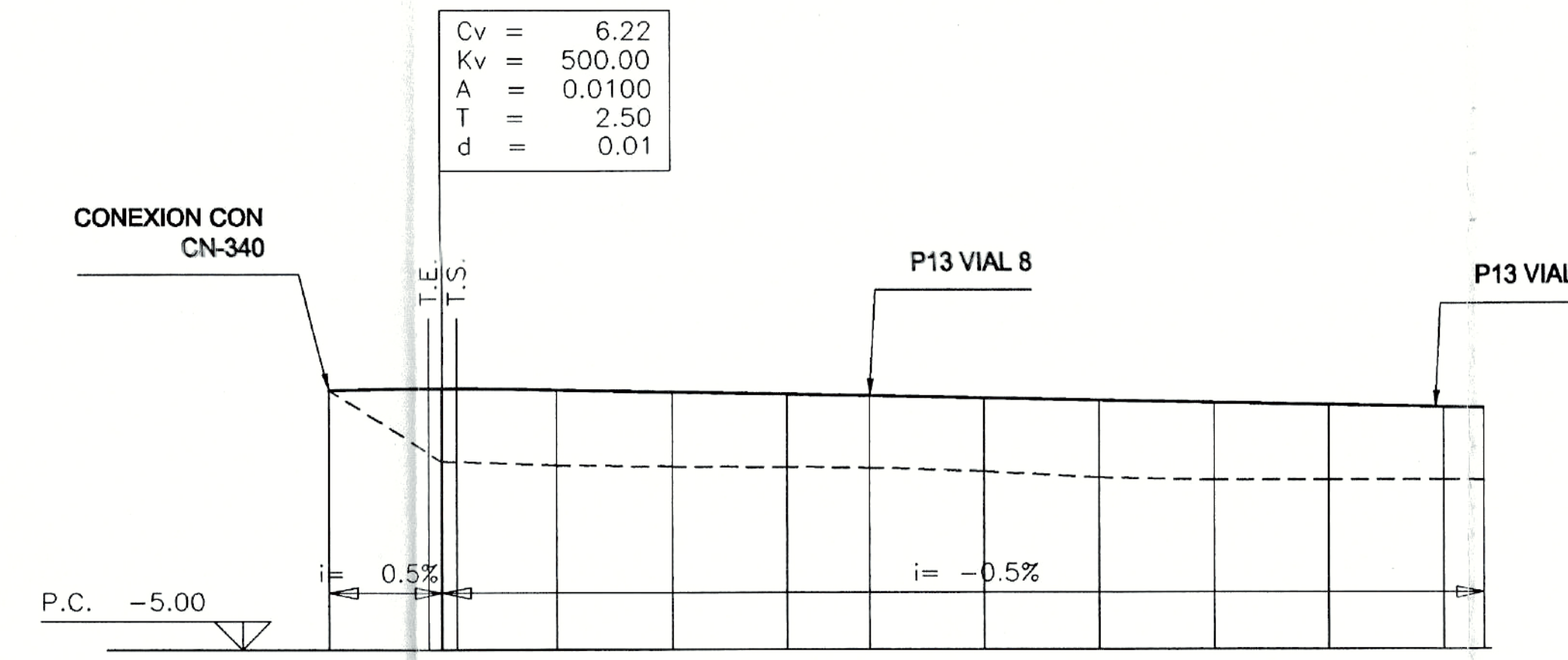


COTA ROJA
ORDENADAS
TERRENO
RASANTE
AL ORIGEN
DISTANCIAS
PARCIALES
PERALTES
DIAGRAMAS
CURVATURA
ALINEACIONES
N. DE PERFIL

COTA ROJA	0.03	3.13	3.10	3.07	3.07	3.57	3.18	3.07	3.08	3.03	3.06
ORDENADAS	6.000	2.930	2.860	2.800	2.700	2.080	2.380	2.390	2.290	2.240	2.180
TERRENO	6.03	6.08	6.08	6.06	5.96	5.87	5.77	5.75	5.65	5.56	5.46
RASANTE	6.03	6.08	6.08	6.06	5.96	5.87	5.77	5.75	5.65	5.56	5.46
AL ORIGEN	0.00	10.15	12.60	15.03	20.00	40.00	60.00	80.00	104.06	124.06	144.06
DISTANCIAS	0.00	20.00	20.00	20.00	20.00	20.00	20.00	20.00	20.00	20.00	20.00
PARCIALES	0.00	20.00	20.00	20.00	20.00	20.00	20.00	20.00	20.00	20.00	20.00
PERALTES											
DIAGRAMAS											
CURVATURA											
ALINEACIONES											
N. DE PERFIL	1	2	3	4	5	6	7	8	9	10	11

VIAL-4

ESCALAS
H:1/1000
V:1/250

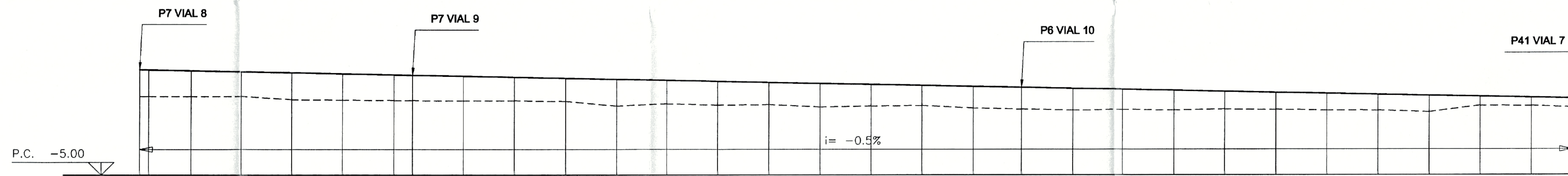


COTA ROJA
ORDENADAS
TERRENO
RASANTE
AL ORIGEN
DISTANCIAS
PARCIALES
PERALTES
DIAGRAMAS
CURVATURA
ALINEACIONES
N. DE PERFIL

COTA ROJA	0.00	3.11	3.19	3.15	3.08	3.04	3.10	3.26	3.24	3.14	3.03
ORDENADAS	6.120	3.100	2.930	2.870	2.840	2.810	2.650	2.390	2.310	2.310	2.320
TERRENO	6.12	6.21	6.21	6.21	6.12	6.02	5.92	5.85	5.75	5.65	5.55
RASANTE	6.12	6.21	6.21	6.21	6.12	6.02	5.92	5.85	5.75	5.65	5.55
AL ORIGEN	0.00	17.66	20.16	22.66	25.16	27.66	30.16	32.66	35.16	37.66	40.16
DISTANCIAS	0.00	20.00	20.00	20.00	20.00	20.00	20.00	20.00	20.00	20.00	20.00
PARCIALES	0.00	20.00	20.00	20.00	20.00	20.00	20.00	20.00	20.00	20.00	20.00
PERALTES											
DIAGRAMAS											
CURVATURA											
ALINEACIONES											
N. DE PERFIL	1	2	3	4	5	6	7	8	9	10	11

VIAL-5

ESCALAS
H:1/1000
V:1/250



COTA ROJA
ORDENADAS
TERRENO
RASANTE
AL ORIGEN
DISTANCIAS
PARCIALES
PERALTES
DIAGRAMAS
CURVATURA
ALINEACIONES
N. DE PERFIL

COTA ROJA	2.58	2.47	2.38	2.60	2.54	2.47	2.45	2.37	2.27	2.24	2.59	2.27	2.30	2.15	2.29	2.09	1.95	2.10	2.12	2.11	1.96	1.91	1.72	1.67	1.62	1.54	1.51	0.98	0.90	0.98	
ORDENADAS	2.730	2.740	2.730	2.410	2.370	2.340	2.320	2.300	2.300	2.230	1.780	2.000	1.870	1.920	1.680	1.780	1.820	1.570	1.460	1.370	1.420	1.370	1.460	1.410	1.360	1.340	1.170	1.800	1.780	1.620	
TERRENO	5.31	5.21	5.11	5.01	4.91	4.81	4.77	4.67	4.57	4.47	4.37	4.27	4.17	4.07	3.97	3.87	3.77	3.67	3.58	3.48	3.38	3.28	3.18	3.08	2.98	2.88	2.78	2.68	2.58	2.50	
RASANTE	5.31	5.21	5.11	5.01	4.91	4.81	4.77	4.67	4.57	4.47	4.37	4.27	4.17	4.07	3.97	3.87	3.77	3.67	3.58	3.48	3.38	3.28	3.18	3.08	2.98	2.88	2.78	2.68	2.58	2.50	
AL ORIGEN	0.00	20.00	40.00	60.00	80.00	100.00	107.27	127.27	147.27	167.27	187.27	207.27	227.27	247.27	267.27	287.27	307.27	327.27	346.10	366.10	386.10	406.10	426.10	446.10	466.10	486.10	506.10	526.10	546.10	562.15	
DISTANCIAS	0.00	16.50	20.00	20.00	20.00	20.00	7.27	20.00	20.00	20.00	20.00	20.00	20.00	20.00	20.00	20.00	20.00	20.00	18.83	20.00	20.00	20.00	20.00	20.00	20.00	20.00	20.00	20.00	20.00	16.05	
PARCIALES	0.00	16.50	20.00	20.00	20.00	20.00	7.27	20.00	20.00	20.00	20.00	20.00	20.00	20.00	20.00	20.00	20.00	20.00	18.83	20.00	20.00	20.00	20.00	20.00	20.00	20.00	20.00	20.00	20.00	16.05	
PERALTES																															
DIAGRAMAS																															
CURVATURA																															
ALINEACIONES																															
N. DE PERFIL	0	2	3	4	5	6	7	8	9	10	11	12	13	14	15	16	17	18	19	20	21	22	23	24	25	26	27	28	29	30	

VIAL-6

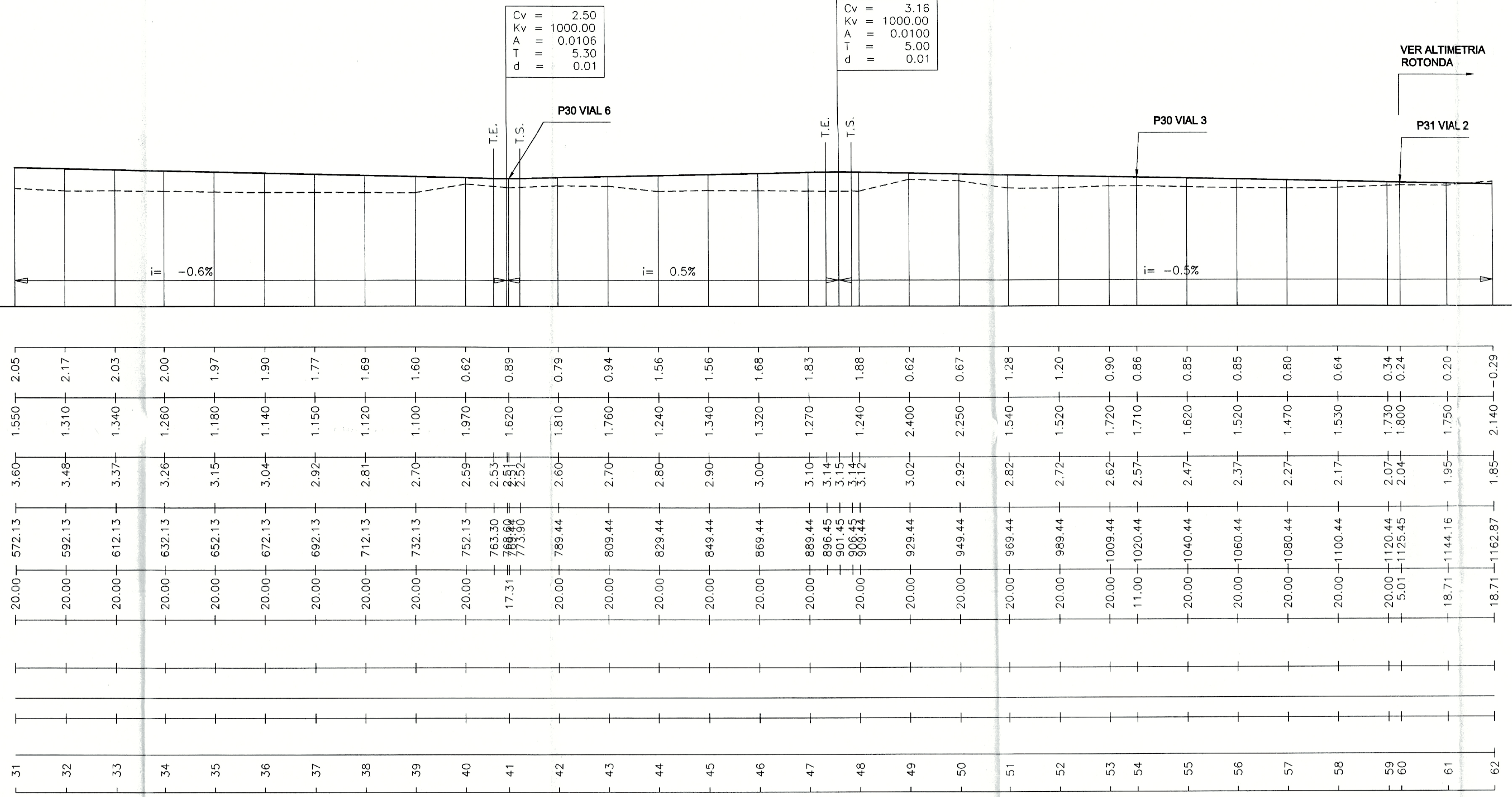
TEXTO REFUNDIDO
A la documentación aprobada
con fecha 7 ABR 2003
Vélez Málaga, 24 OCT 2003
EL SECRETARIO GENERAL



PROYECTO	TEXTO REFUNDIDO PARA LA APROBACION DEFINITIVA DEL PLAN PARCIAL DEL SECTOR DE PLANEAMIENTO SUP.T-12 DEL P.G.O.U. DE VELEZ-MALAGA.		
PROMOTOR	SOCIEDAD AZUCARERA LARIOS, S.A. Y OTROS.		
PLANO:	24-03-2003	PAD(CS)112.DWG	P.3.2
ESCALAS:	311.1	E:1/1.000	V:1/250
ELABORADO POR:	EJECUCION DEL PLANEAMIENTO, S.L. ASesoría, PLANEAMIENTO Y GESTION URBANISTICA. AVDA. DE LA ANDALUZZA, ENTREPUENTE - PESQUERA MALAGA. TEL: 952 02 00 00 FAX: 952 02 00 00		
REVISADO POR:	TRISTAN MARTINEZ ALADELL, RUIZ FERNANDEZ ALONSO, LUIS DONO RUIZ DE LA HERRAN		

ESCALAS
H:1/1000
V:1/250

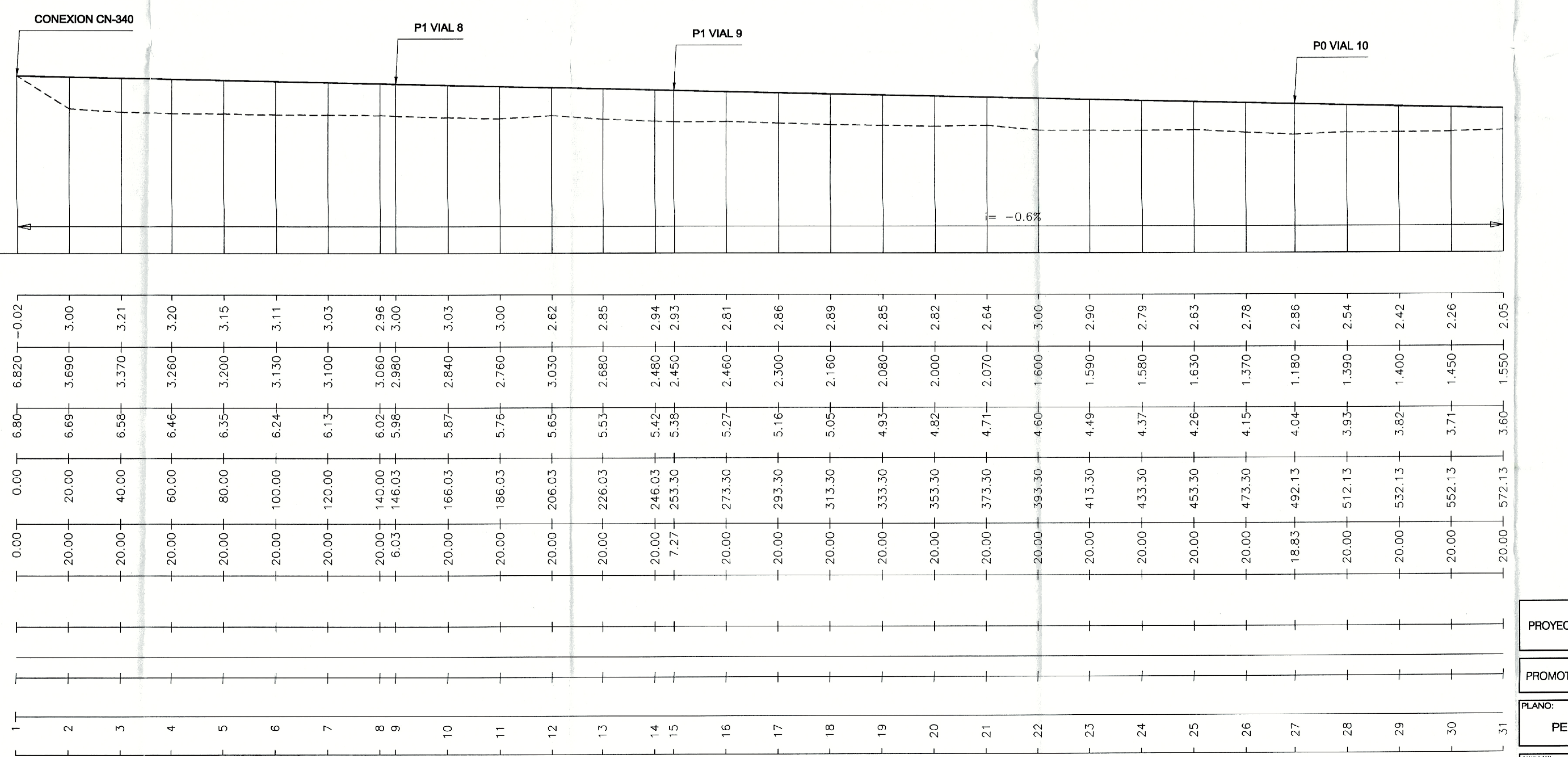
COTA ROJA
ORDENADAS
DISTANCIAS
DIAGRAMAS
ALINEACIONES
N. DE PERFIL



VIAL-7 (PRIMER TRAMO).

ESCALAS
H:1/1000
V:1/250

COTA ROJA
ORDENADAS
DISTANCIAS
DIAGRAMAS
ALINEACIONES
N. DE PERFIL



VIAL-7 (SEGUNDO TRAMO).

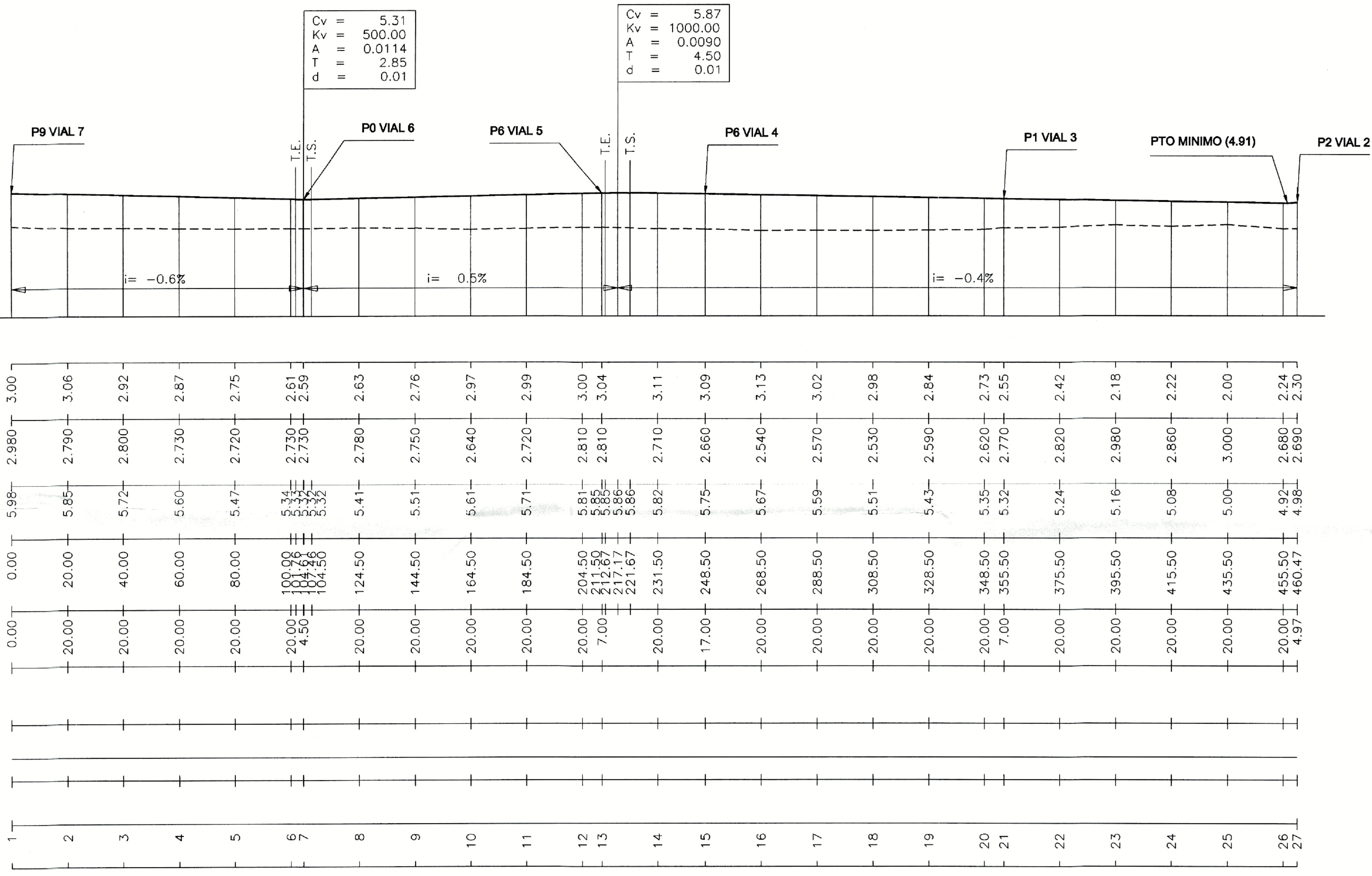
TEXTO REFUNDIDO
A la documentación aprobada
con fecha 7 ABR 2003
Vélez Málaga, 24 OCT 2003
EL SECRETARIO GENERAL
P. D.



PROYECTO	TEXTO REFUNDIDO PARA LA APROBACION DEFINITIVA DEL PLAN PARCIAL DEL SECTOR DE PLANEAMIENTO SUP.T-12 DEL P.G.O.U. DE VELEZ-MALAGA.		
PROMOTOR	SOCIEDAD AZUCARERA LARIOS, S.A. Y OTROS.		
PLANO:	24-03-2003	PROYECTO: PAD(CS)T12.DWG	FECHA: E=1/1.000 V=1/250
PERFIL LONGITUDINAL. VIAL 7.		311.1	P.3.3
CONSEJERO:	EJECUCION DEL PLANEAMIENTO, S.L. ASesoría, PLANEAMIENTO Y GESTION URBANISTICA. RUA DE LA JUBA 35 - TORREALBAZ, 29008 MALAGA. TEL: 952 24 10 47 FAX: 952 24 11 19. CORREO ELECTRONICO: info@ejec.com. PAGINA WEB: www.ejec.com		 TRISTAN MARTINEZ JULADELL HUGO FERNANDEZ LAURENZO LUIS BONO REZ DE LA HERRAN

ESCALAS
H:1/1000
V:1/250

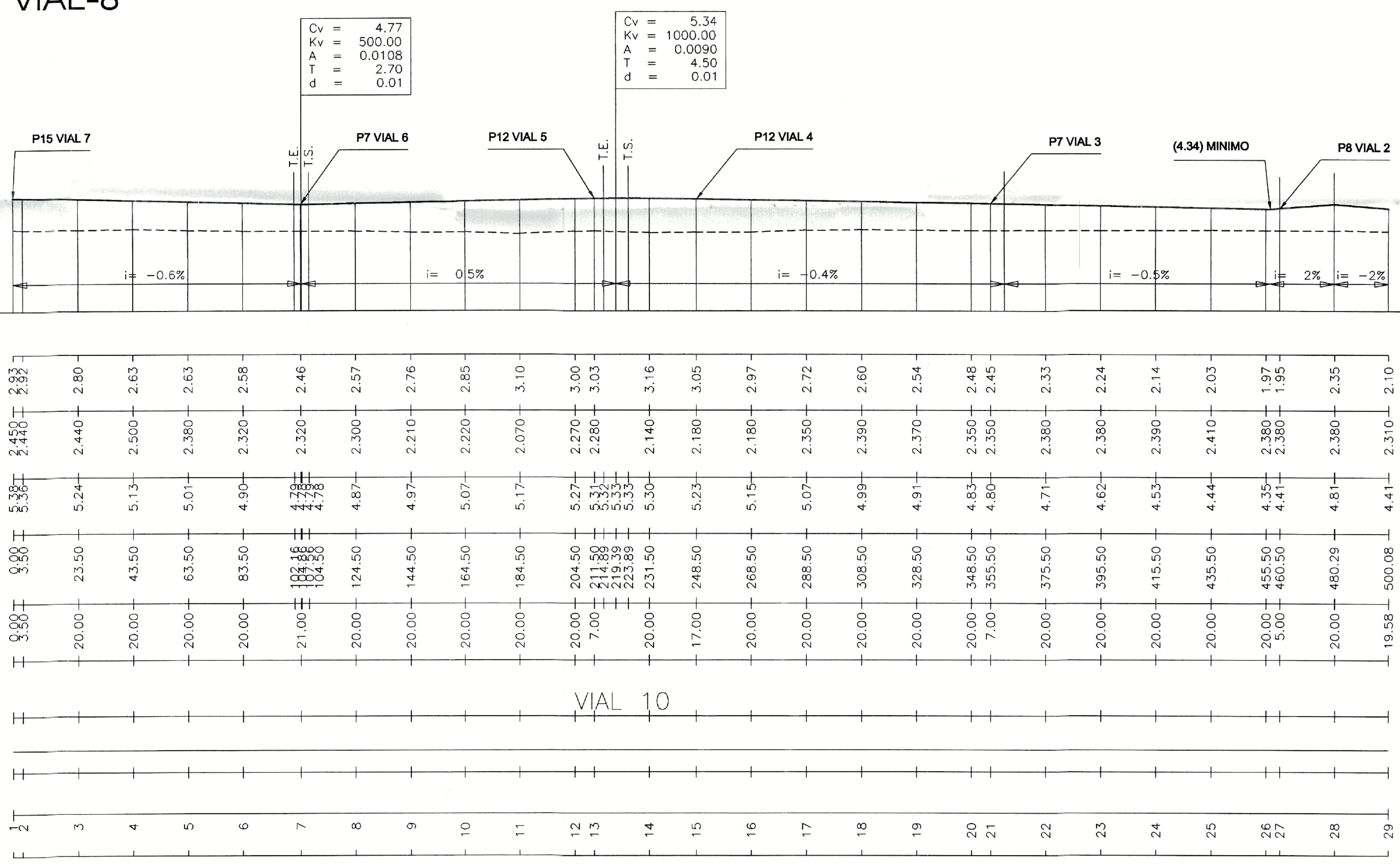
P.C. -5.00



VIAL-8

ESCALAS
H:1/1000
V:1/250


P.C. -5.00



VIAL-9

ESCALAS
H:1/1000
V:1/250

P.C. -5.00

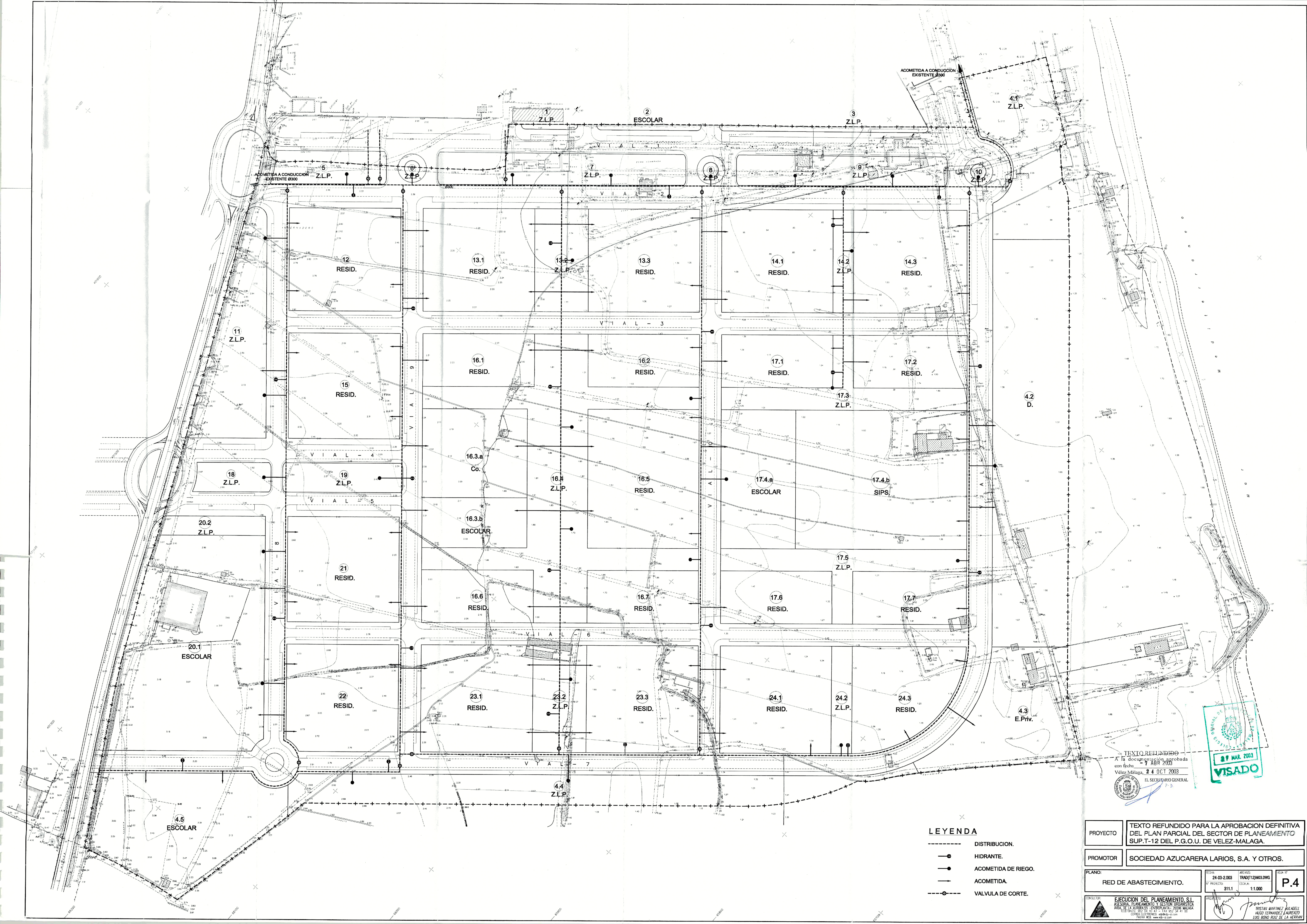


VIAL-10

TEXTO REFUNDIDO
A la documentación aprobada
con fecha 7 ABR 2003
Vélez Málaga, 24 OCT 2003
EL SECRETARIO GENERAL



PROYECTO	TEXTO REFUNDIDO PARA LA APROBACION DEFINITIVA DEL PLAN PARCIAL DEL SECTOR DE PLANEAMIENTO SUP.T-12 DEL P.G.O.U. DE VELEZ-MALAGA.		
PROMOTOR	SOCIEDAD AZUCARERA LARIOS, S.A. Y OTROS.		
PLANO	PERFILES LONGITUDINALES VIALES 8, 9 Y 10.	FECHA: 24-03-2003 Nº PROYECTO: 311.1	HOJA Nº: P.3.4
ELABORADO	EJECUCION DEL PLANEAMIENTO S.I. ASOCIADA PLANEAMIENTO Y GESTION URBANISTICA S.L. AVDA. DE LA INDUSTRIA - PASEO VIAL - 29006 MALAGA TEL: 952 22 10 43 - FAX: 952 22 41 41		
PROYECTADO	BRISTAN MARTINEZ AJAQUEL DIPLOMADO EN INGENIERIA DE OBRAS DE CONSTRUCCION CIVIL		



TEXTO REFUNDIDO
 A la documentación aprobada
 con fecha
 7 ABR 2003
 Velez Malaga, 24 OCT 2003
 EL SECRETARIO GENERAL



LEYENDA

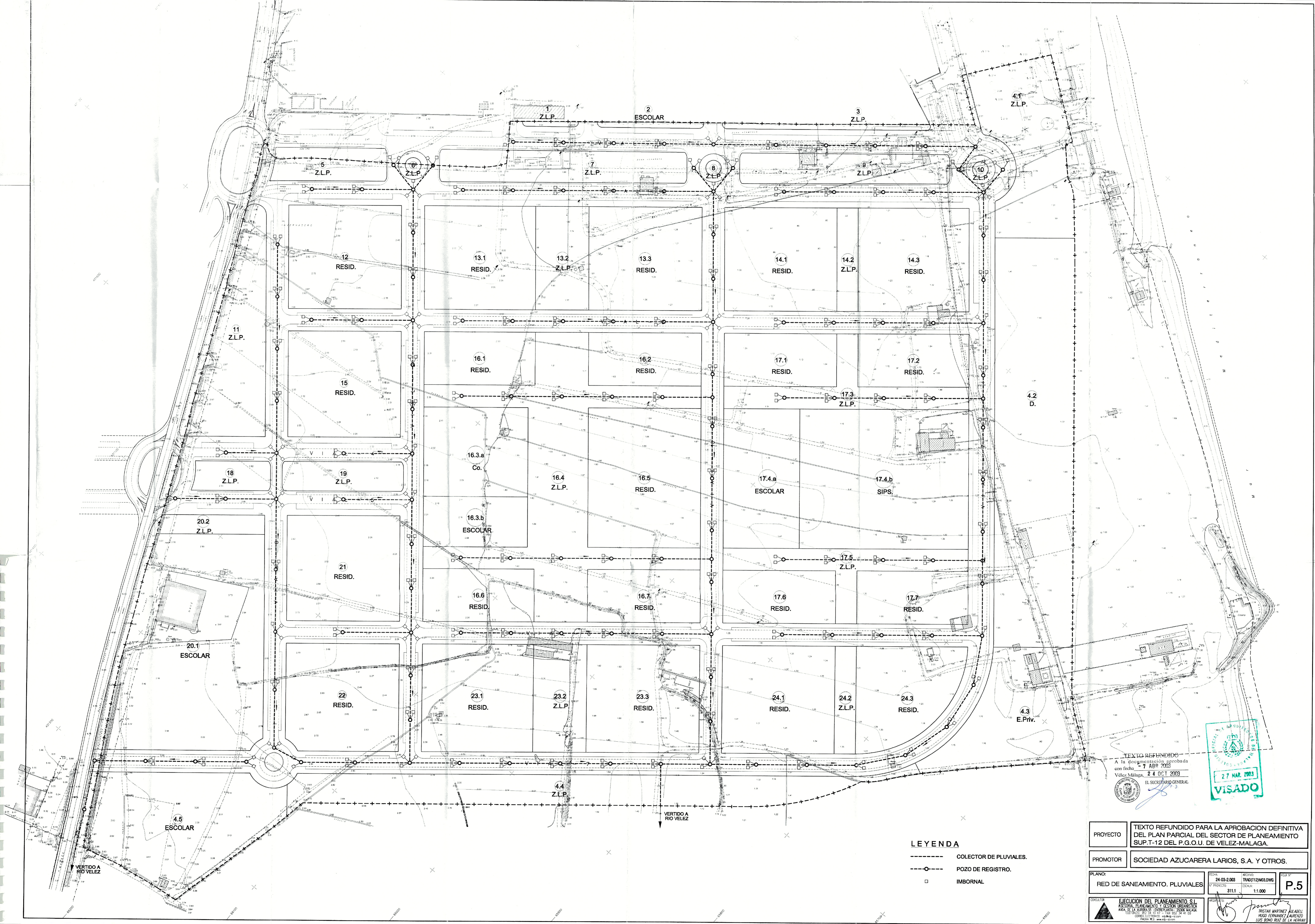
- DISTRIBUCION.
- HIDRANTE.
- ACOMETIDA DE RIEGO.
- ACOMETIDA.
- VALVULA DE CORTE.

PROYECTO: TEXTO REFUNDIDO PARA LA APROBACION DEFINITIVA DEL PLAN PARCIAL DEL SECTOR DE PLANEAMIENTO SUP.T-12 DEL P.G.O.U. DE VELEZ-MALAGA.


PROMOTOR: SOCIEDAD AZUCARERA LARIOS, S.A. Y OTROS.

PLANO: RED DE ABASTECIMIENTO. FECHA: 24-03-2003. PROYECTO: TRADIT12M03LDWG. ESCALA: 311.1. HOJA Nº: P.4

ELABORADO POR: EJECUCION DEL PLANEAMIENTO S.L. ASOCIACION PLANEAMIENTO Y GESTION URBANISTICA. AVDA DE LA ALBARRANES - ENTREPIANES - 29006 MALAGA. TEL: 952 22 22 22 - FAX: 952 22 44 44. CORREO ELECTRONICO: ead@e-s.com. PAGINA WEB: www.ead-s.com



TEXTO REFUNDIDO
 A la documentación aprobada
 con fecha: 7 ABR 2003
 Vélez Málaga, 24 OCT 2003
 EL SECRETARIO GENERAL



LEYENDA

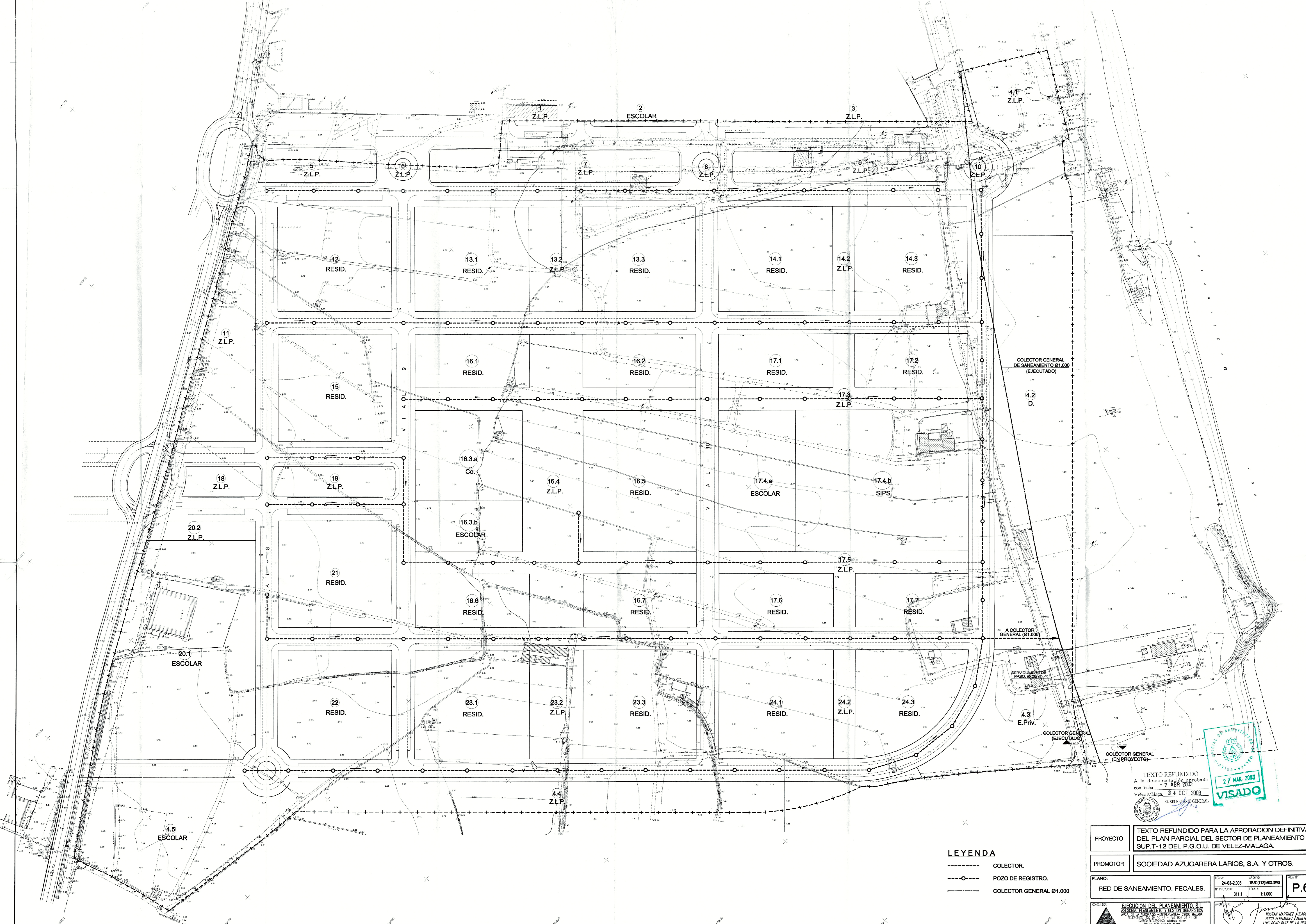
- COLECTOR DE PLUVIALES.
- - - POZO DE REGISTRO.
- IMBORNAL.

PROYECTO: TEXTO REFUNDIDO PARA LA APROBACION DEFINITIVA DEL PLAN PARCIAL DEL SECTOR DE PLANEAMIENTO SUP-T-12 DEL P.G.O.U. DE VELEZ-MALAGA.

PROMOTOR: SOCIEDAD AZUCARERA LARIOS, S.A. Y OTROS.

PLANO: RED DE SANEAMIENTO. PLUVIALES. FECHA: 24-03-2003. REVISOR: TRADIT2003.DWG. P.5

CONSULTOR: EJECUCION DEL PLANEAMIENTO S.L. AREA DE PLANEAMIENTO Y GESTION URBANISTICA. AVDA. DE LA ALFONSO DE ESTERRELLA, 10. 29002 MALAGA. TEL: 952 22 11 11. FAX: 952 22 11 11. CORREO ELECTRONICO: info@ejecucion.es. PÁGINA 03 DE 03



TEXTO REFUNDIDO
 A la documentación aprobada
 con fecha: - 7 ABR 2003
 Vélez Malaga, 24 OCT 2003
 EL SECRETARIO GENERAL



- LEYENDA**
- COLECTOR.
 - POZO DE REGISTRO.
 - COLECTOR GENERAL Ø1.000

PROYECTO: TEXTO REFUNDIDO PARA LA APROBACION DEFINITIVA DEL PLAN PARCIAL DEL SECTOR DE PLANEAMIENTO SUP.T-12 DEL P.G.O.U. DE VELEZ-MALAGA.

PROMOTOR: SOCIEDAD AZUCARERA LARIOS, S.A. Y OTROS.

PLANO: RED DE SANEAMIENTO. FECALES. FECHA: 24-03-2003. ESCALA: 1:1.000. FOLIO: 311.1. PLAN: P.6

ELABORADO: ELECUCION DEL PLANEAMIENTO, S.L. ASOCIADA PLANEAMIENTO Y GESTION RESIDENCIAL. AREA DE LA ARQUITECTURA - INGENIERIA - PROY. MALAGA. TEL: 952 25 11 11 - FAX: 952 25 11 11. CORREO ELECTRONICO: epl@epl.com. PAGON: 952 25 11 11

REVISADO: TRISTAN MARTINEZ MALDELL. HUGO FERNANDEZ LAUREVO. LUIS ROJO RUIZ DE LA HEREDIA.