

SIGNOS CONVENCIONALES

- CARRETERA.
- - - CAMINO CARRETERO.
- ... SENDA.
- FERROCARRIL.
- TUNEL.
- MURO, PARED O TAPIA.
- MURO DE CONTENCIÓN.
- ALAMBRADE, CERCA METALICA.
- LINEA ELECTRICA, ALTA Y MEDIA TENSION.
- △ VERTICE GEODESICO 1°, 2° Y 3° ORDEN.
- △ VERTICE TOPOGRAFICO - PUNTO DE APOYO.
- LIMITE DE PARCELA APARENTE.
- LIMITE DE PROVINCIA.
- LIMITE DE TERMINO MUNICIPAL.
- EDIFICIO PUBLICO O SINGULAR.
- EDIFICIO PRIVADO.
- EDIFICIO EN CONSTRUCCION.
- ARROYO.
- ACEQUIA.
- Trf. PISCINA - TRANSFORMADOR.
- TORRE METALICA - POSTE.
- CURVAS DE NIVEL - COTA.
- MASA DE ARBOLES.

USOS DEL SUELO

- S. SECANO
- R. REGADIO
- H. HUERTA
- V. VIÑEDO
- Fr. FRUTALES
- O. OLIVAR
- Eu. EUCAUPTAL
- Er. ERIAL
- Pd. PRADOS Y DEHESAS
- Mb. MONTE BAJO
- Ma. MONTE ALTO
- Rf. REPOBLACION FORESTAL
- Inv. INVERNADEROS

INFORMACION CARTOGRAFICA

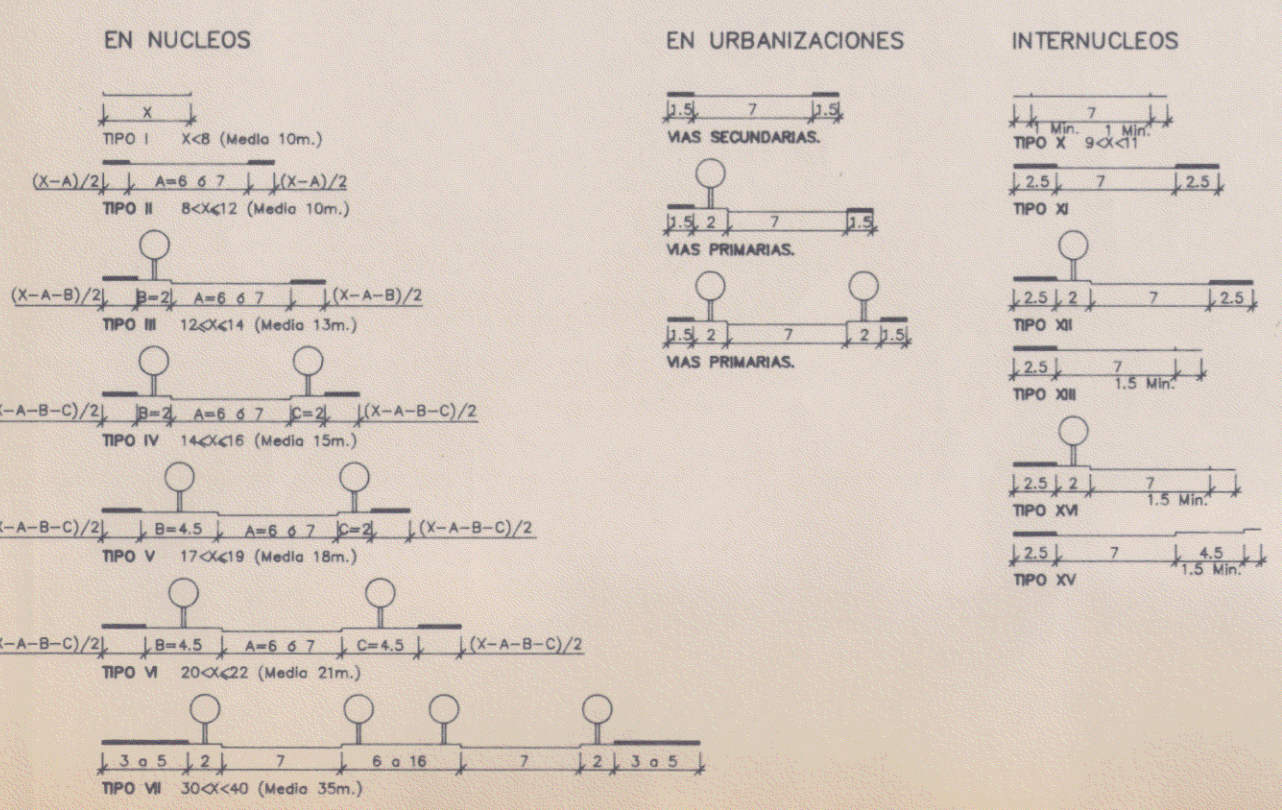
EQUIDISTANCIA DE LAS CURVAS DE NIVEL 5 METROS
 VUELO 1:18.000 ABRIL 1988 AZMIJUT S.A.
 APOYO MAYO 1988 STEREOCARDIO S.L.
 RESTITUCION SEPTIEMBRE 1988 STEREOCARDIO S.L.
 REVISION OCTUBRE 1988 STEREOCARDIO S.L.
 DIBUJO OCTUBRE 1988 STEREOCARDIO S.L.

NOTA


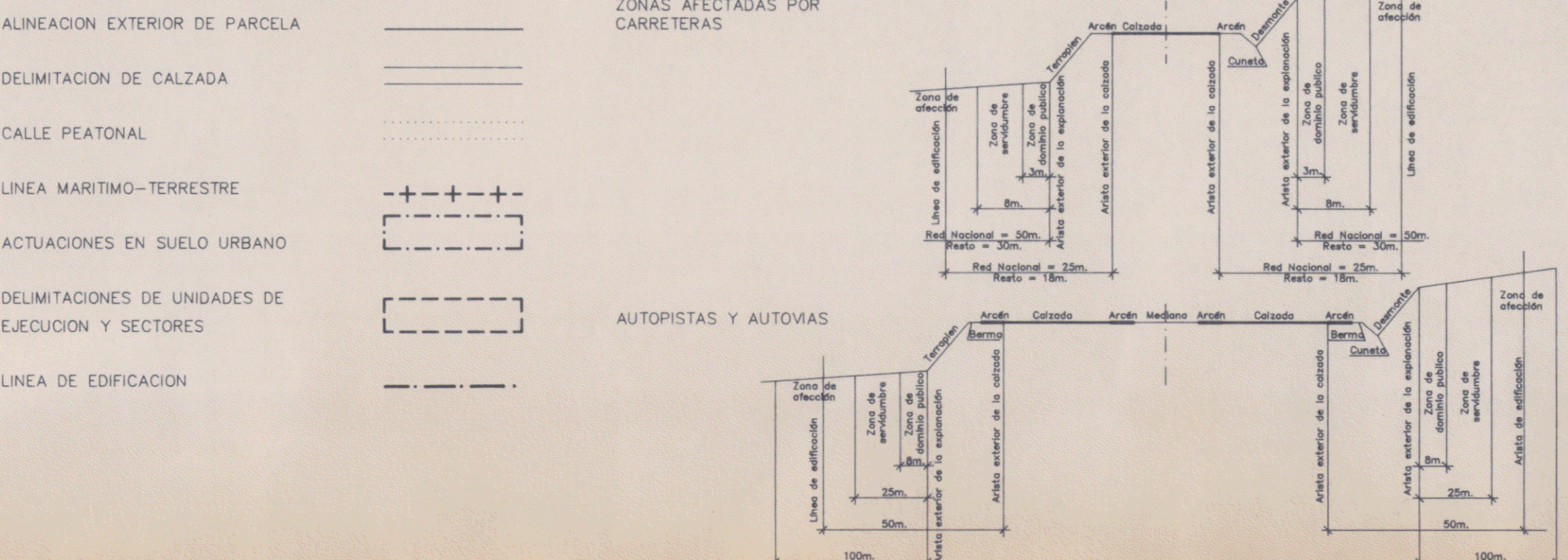
ESTA HOJA HA SIDO DIGITALIZADA DE LA N° (1.054)S-5 DEL PLANO ESCALA 1:5000 DEL MAPA TOPOGRAFICO DEL LITORAL DE ANDALUCIA. JUNTA DE ANDALUCIA. CONSEJERIA DE OBRAS PUBLICAS Y TRANSPORTES. CENTRO DE ESTUDIOS TERRITORIALES Y URBANOS.



SECCIONES TIPO DE CALLE



SIMBOLOGIA



TEXTO REFUNDIDO CORRECTO
 27 JUL 1936
 JUNTA DE ANDALUCIA

EXCMO. AYUNTAMIENTO DE VELEZ-MÁLAGA
 PLAN GENERAL DE ORDENACION URBANA

TEXTO REFUNDIDO

Denominación:	ALINEACIONES Y RASANTES.	Plano:	E
Escala:	1:2.000	Fecha:	FEBRERO - 96
Arquitecto Director:			Hoja nº:
			11-11

Salvador Moreno Peralta