

**SIGNOS CONVENCIONALES**

- CARRETERA.
- CAMINO CARRETERO.
- SENDA.
- FERROCARRIL.
- TUNEL.
- MURO, PARED O TAPIA.
- MURO DE CONTENCIÓN.
- ALAMBRADE, CERCIA METALICA.
- LINEA ELECTRICA, ALTA Y MEDIA TENSION.
- VERTICE GEODESICO 1ª, 2ª Y 3ª ORDEN.
- VERTICE TOPOGRAFICO - PUNTO DE APOYO.
- LIMITE DE PARCELA APARENTE.
- LIMITE DE PROVINCIA.
- LIMITE DE TERMINO MUNICIPAL.
- EDIFICIO PUBLICO O SINGULAR.
- EDIFICIO PRIVADO.
- EDIFICIO EN CONSTRUCCION.
- ARROYO.
- ACEQUIA.
- PISCINA - TRANSFORMADOR.
- TORRE METALICA - POSTE.
- CURVAS DE NIVEL - COTA.
- MASA DE ARBOLES.

**USOS DEL SUELO**

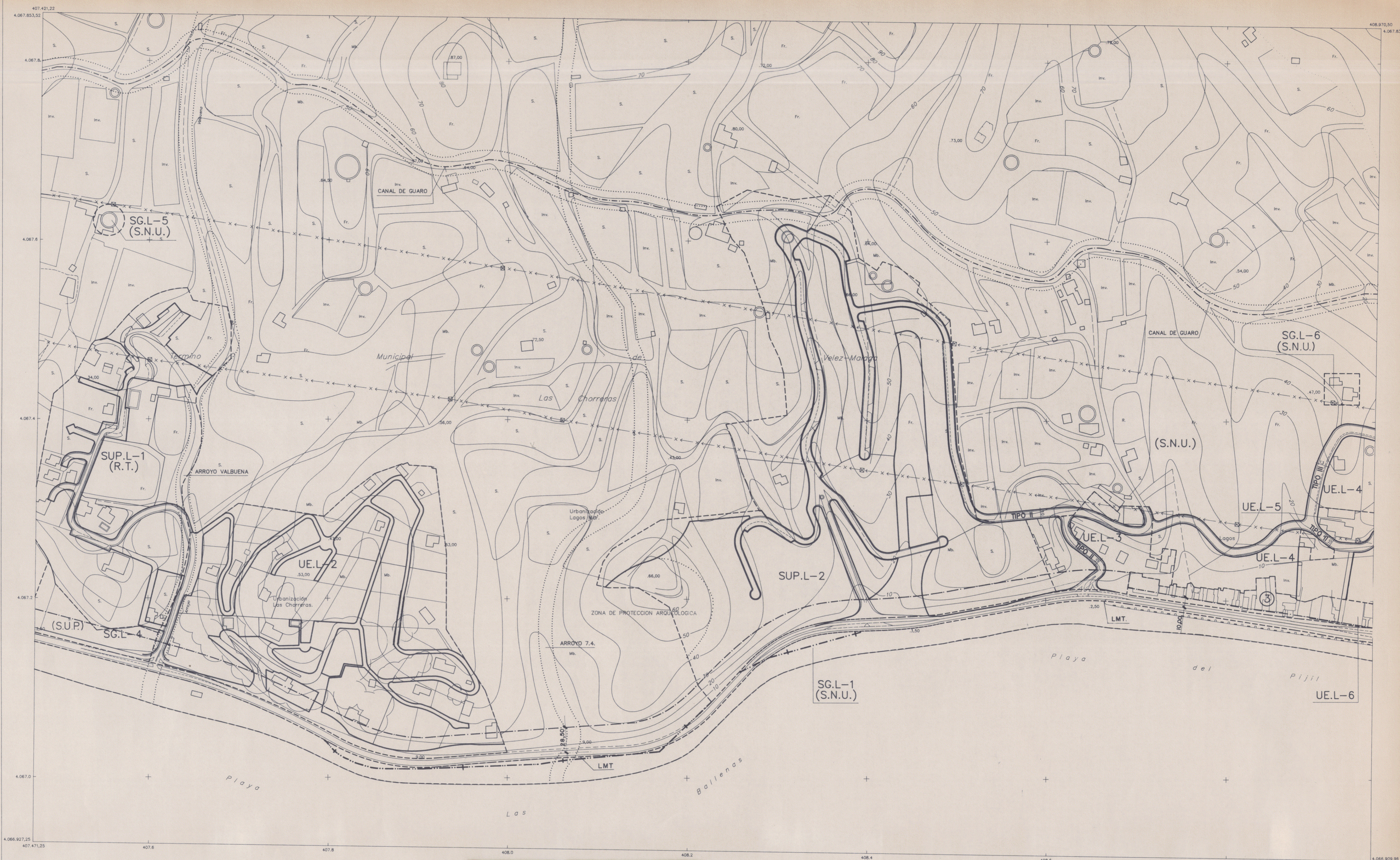
- S. SECANO
- R. REGADIO
- H. HUERTA
- V. VIÑEDO
- Fr. FRUTALES
- O. OLIVAR
- Eu. EUCALEPTAL
- Er. ERIAL
- Pd. PRADOS Y DEHESAS
- Mb. MONTE BAJO
- Ma. MONTE ALTO
- Rf. REPOBLACION FORESTAL
- Inv. INVERNADEROS

**INFORMACION CARTOGRAFICA**

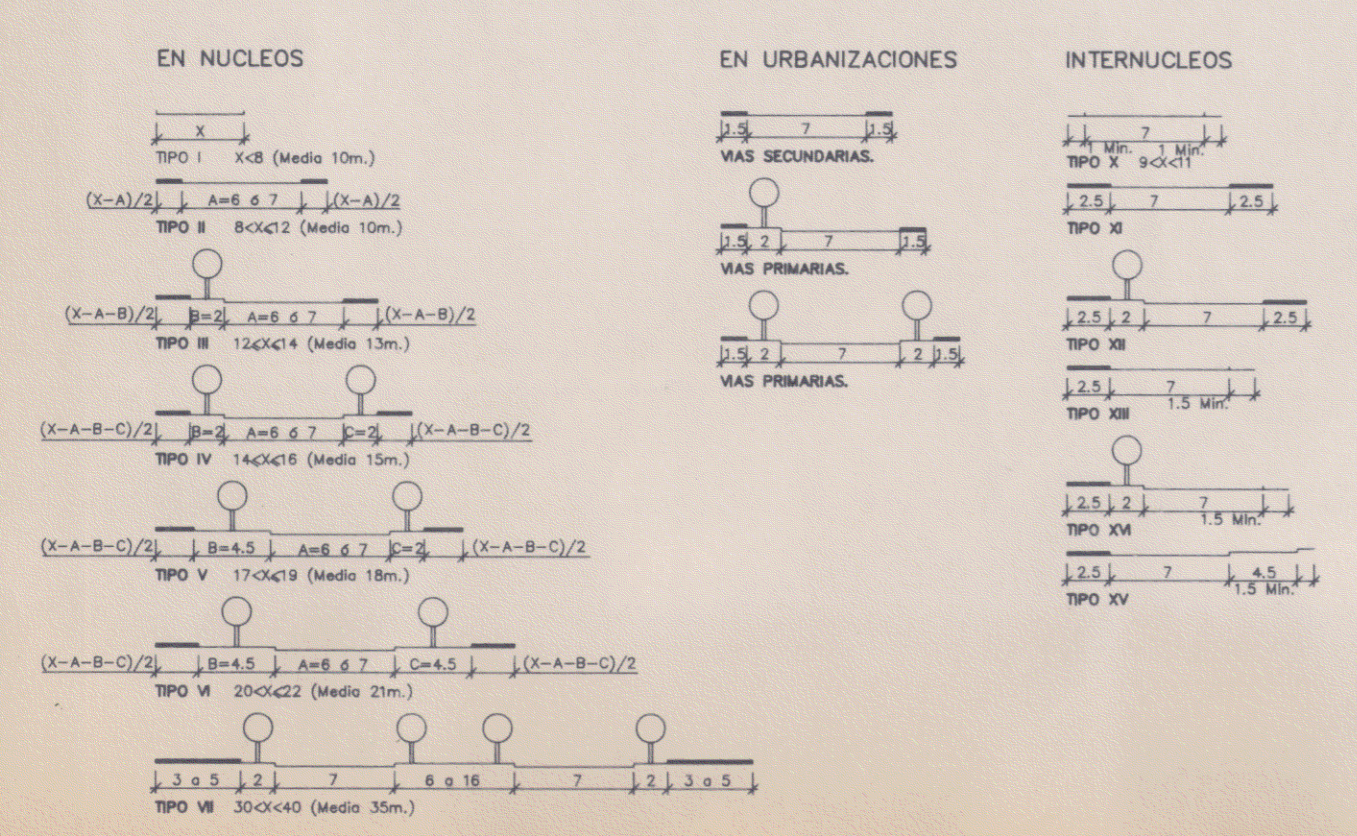
EQUIDISTANCIA DE LAS CURVAS DE NIVEL 5 METROS.  
 VUELO 1:18.000 ABRIL 1988 AZMUT S.A.  
 APOYO MAYO 1988 STEREOCARDIO S.L.  
 RESTITUCION SEPTIEMBRE 1988 STEREOCARDIO S.L.  
 REVISION OCTUBRE 1988 STEREOCARDIO S.L.  
 DIBUJO OCTUBRE 1988 STEREOCARDIO S.L.

**NOTA**

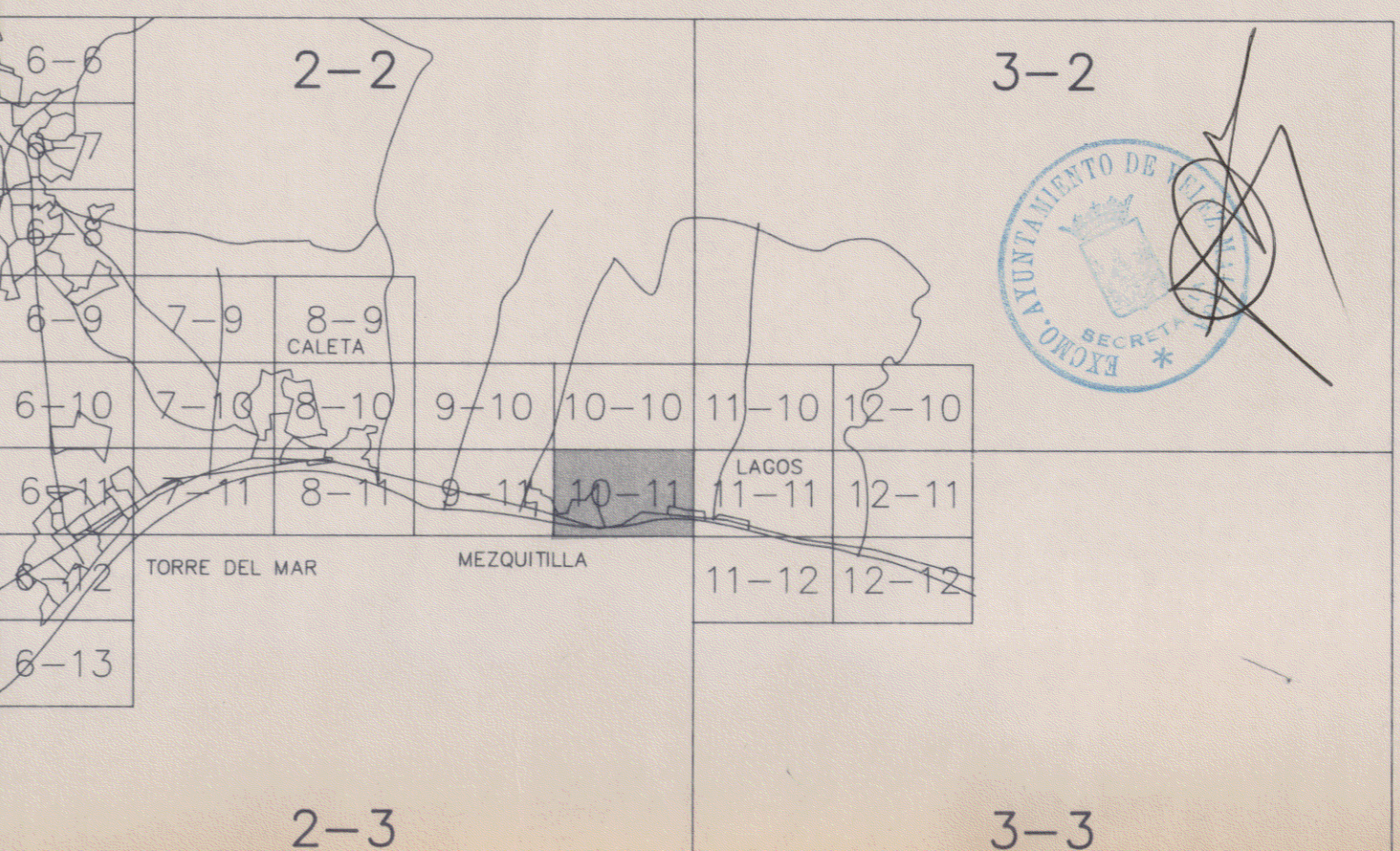
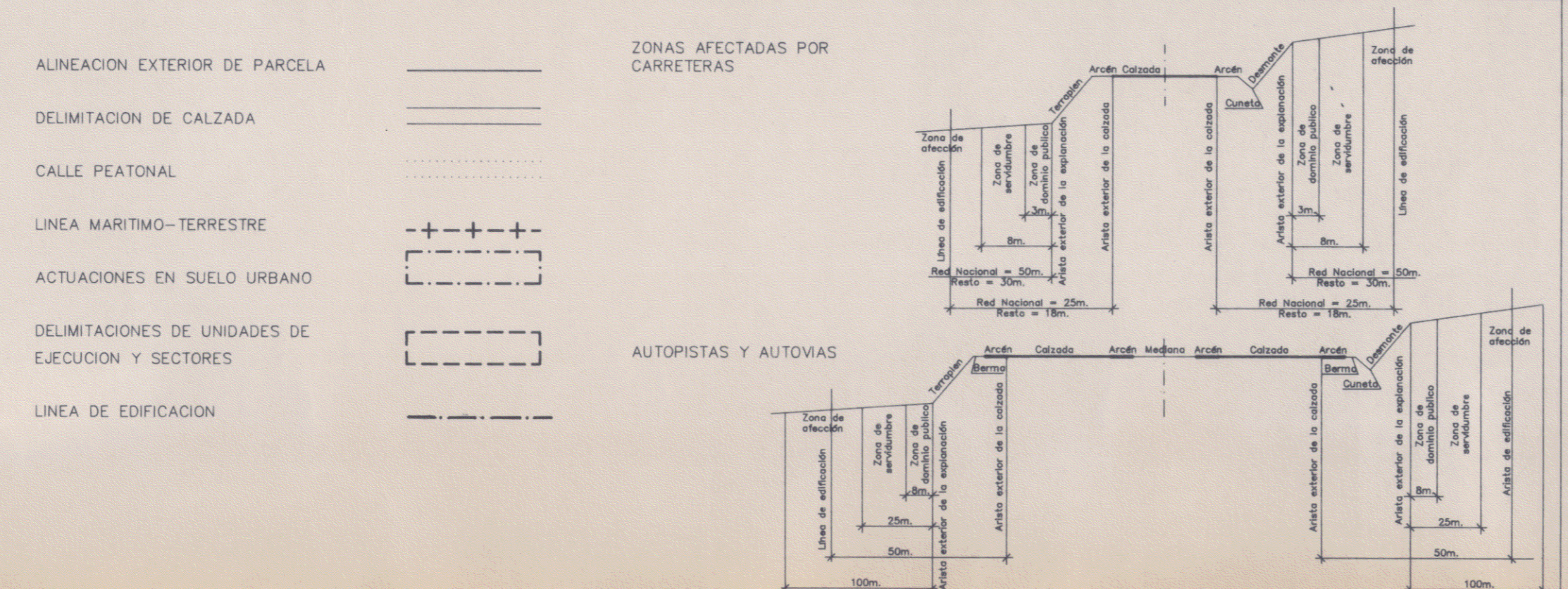
ESTA HOJA HA SIDO DIGITALIZADA DE LA N° (1.054)-5 DEL PLANO ESCALA 1:5000 DEL MAPA TOPOGRAFICO DEL LITORAL DE ANDALUCIA. JUNTA DE ANDALUCIA. CONSEJERIA DE OBRAS PUBLICAS Y TRANSPORTES. CENTRO DE ESTUDIOS TERRITORIALES Y URBANOS.



**SECCIONES TIPO DE CALLE**



**SIMBOLOGIA**



**EXCMO. AYUNTAMIENTO DE VELEZ-MÁLAGA**  
**PLAN GENERAL DE ORDENACION URBANA**

TEXTO REFUNDIDO

Denominación: **ALINEACIONES Y RASANTES.** Plano: **E**

Escala: 1:2.000 Fecha: **FEBRERO - 96** Hoja n°: **10-11**

Arquitecto Director: *Salvador Moreno Peralta*