

SIGNOS CONVENCIONALES

- K2 — CARRETERA - HITO KILOMETRICO.
- CAMINO CARRETERO.
- SENA.
- FERROCARRIL.
- MURO, PARED O TAPIA.
- MURO DE CONTENIDOR.
- ALAMBRADE, CERCIA METALICA.
- △ VERTICE GEODESICO 1°, 2° Y 3° ORDEN.
- △ VERTICE TOPOGRAFICO - PUNTO DE APOYO.
- LIMITE DE PROVINCIA.
- LIMITE DE TERMINO MUNICIPAL.
- LIMITE DE PARCELA.
- LIMITE DE CULTIVO.
- EDIFICIO PUBLICO O SINGULAR.
- EDIFICIO PRIVADO.
- EDIFICIO EN CONSTRUCCION.
- DESAGUE - ARROYO.
- ACEQUIA.
- CANAL.
- MANANTIAL - FUENTE - POZO.
- PISCINA - ESTANQUE - TRANSFORMADOR.
- TORRE METALICA - POSTE - FAROLA.
- CURVAS DE NIVEL - COTA.
- CURVA DE DEPRESION.
- SETO VIVO.
- MASA DE ARBOLES.
- LINEA ELECTRICA, ALTA TENSION.
- LINEA ELECTRICA, MEDIA TENSION.
- LINEA ELECTRICA, BAJA TENSION.
- LINEA TELEFONICA.

USOS DEL SUELO

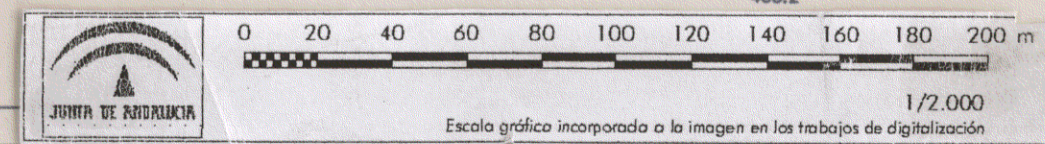
- S. SECANO
- R. REGADIO
- H. HUERTA
- V. VREDO
- Fr. FRUTALES
- O. OLIVAR
- Er. ERIAL
- Pd. PRADOS Y DEHESAS
- Mb. MONTE BAJO
- Ma. MONTE ALTO

INFORMACION CARTOGRAFICA

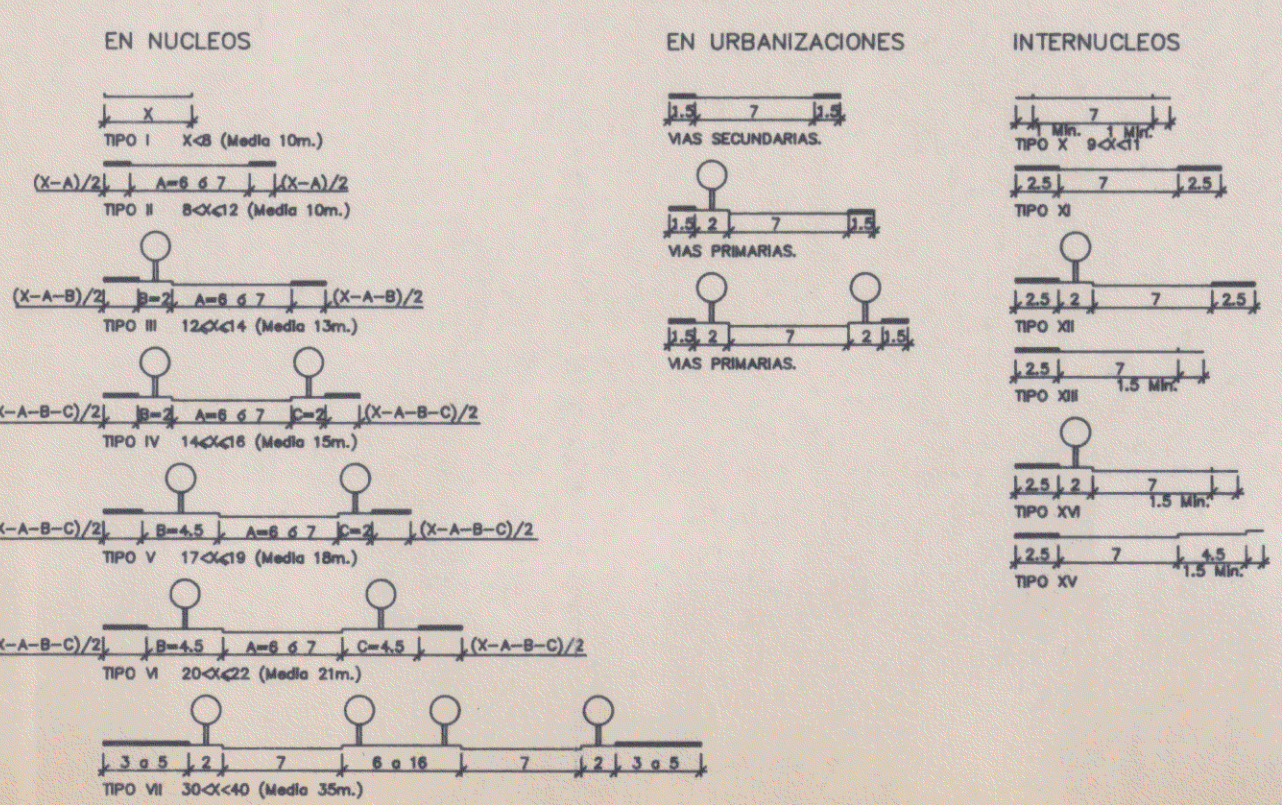
PROYECCION U.T.M. HUSO 30-S
 ELIPSOIDE INTERNACIONAL DATUM POSTDAM
 ALTITUDES REFERIDAS AL NIVEL
 MEDIO DEL MAR EN ALCANTAR
 COORDENADAS RECTANGULARES U.T.M.
 VUELO FOTOGRAFICO REALIZADO POR GEOCART S.A.
 EN JUNIO DE 1986
 APOYO DE CAMPO REALIZADO POR TOPICAR S.L.
 EN JULIO DE 1986
 RESTITUCION Y DIBUJO REALIZADO POR TOPICAR S.L.
 EN AGOSTO DE 1986
 SUPERVISION TECNICA DE LA CARTOGRAFIA

NOTA

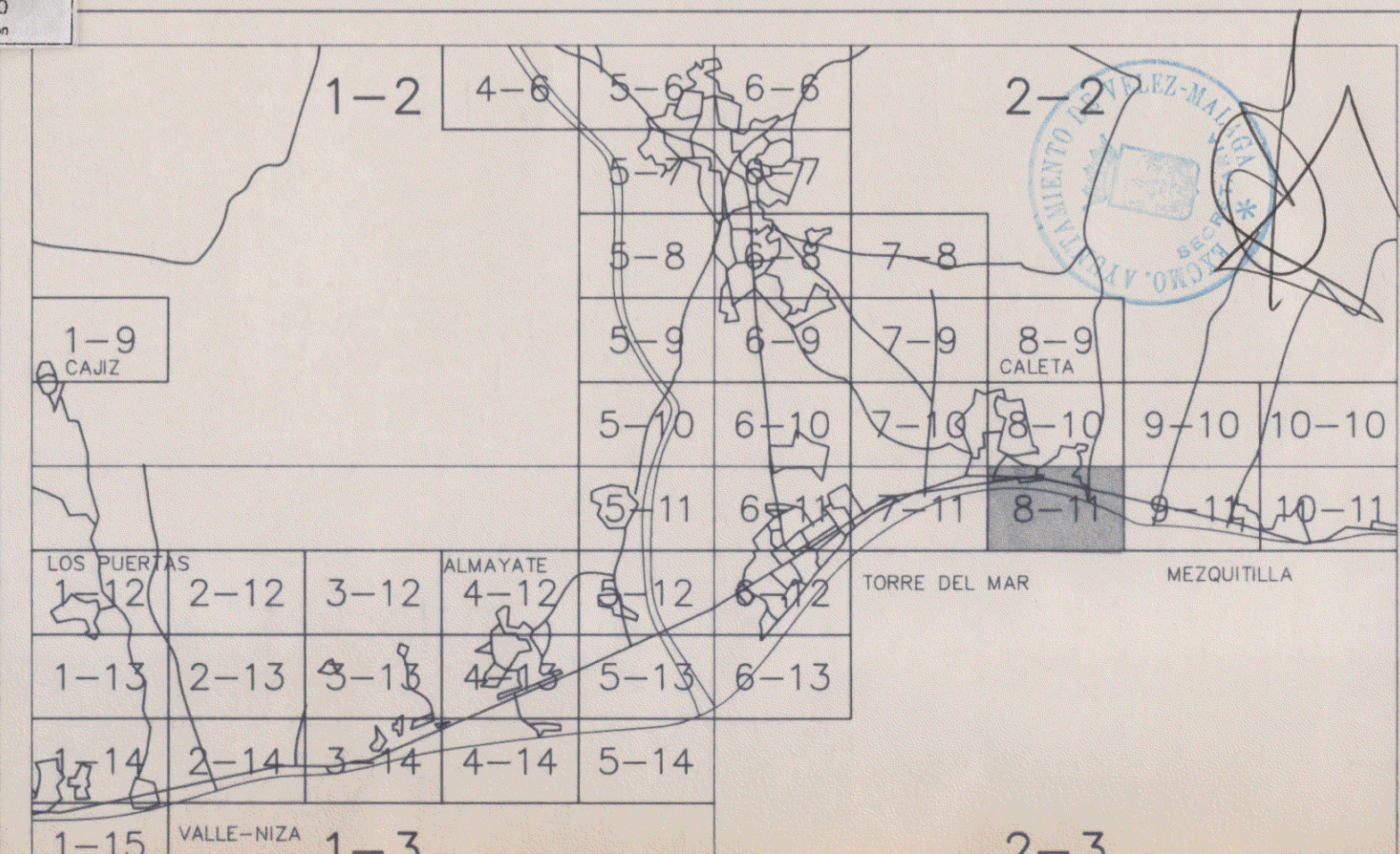
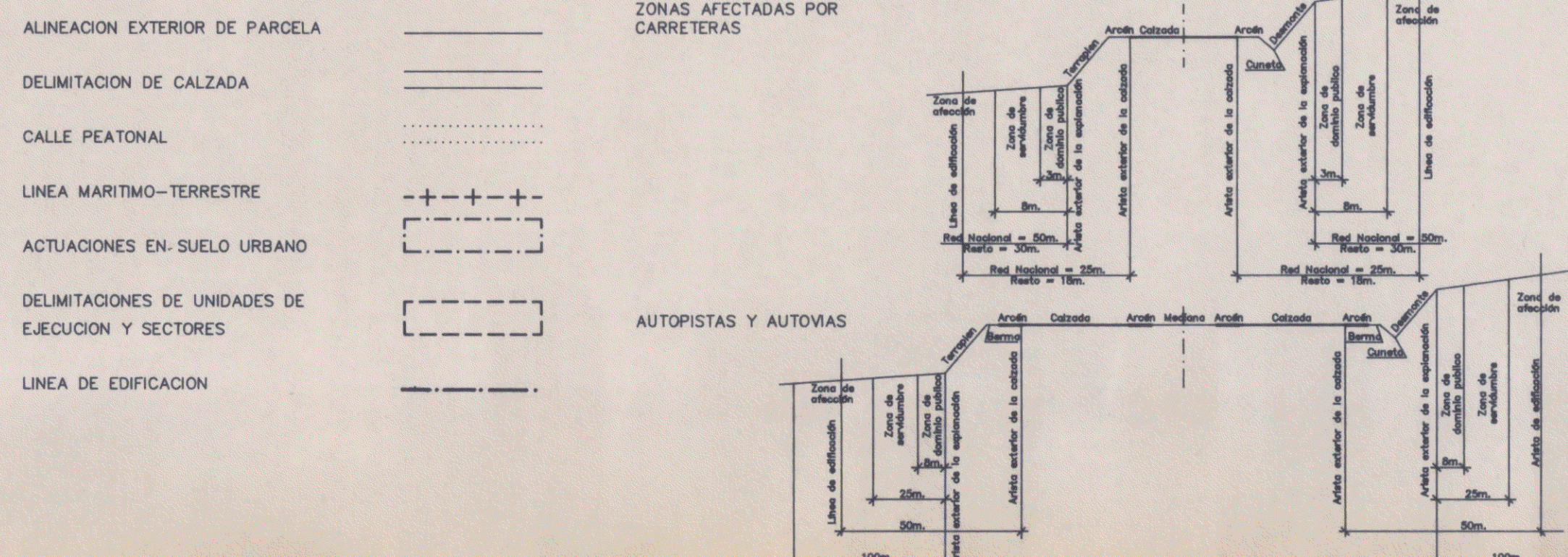
ESTA HOJA HA SIDO DIGITALIZADA DE LA
 N° (1.054)8-11 DEL PLANO CORRESPONDIENTE
 DE LA CARTOGRAFIA DE LA JUNTA DE
 ANDALUCIA.



SECCIONES TIPO DE CALLE



SIMBOLOGIA



TEXTO REFUNDIDO CORRECTO
 Aprobado por el Ayuntamiento de Velez-Málaga el día 27 JUN 1995.
 JUNTA DE ANDALUCIA

EXCMO. AYUNTAMIENTO DE VELEZ-MÁLAGA
PLAN GENERAL DE ORDENACION URBANA

TEXTO REFUNDIDO

Denominación:	ALINEACIONES Y RASANTES.	Plano:	E
Escala:	1:2.000	Fecha:	FEBRERO - 96
Arquitecto Director:			Hoja n°:
			8-11

Salvador Moreno Peralta