

SIGNOS CONVENCIONALES

- K.2 — CARRETERA - HITO KILOMETRICO.
- CAMINO CARRETERO.
- SENDA.
- FERROCARRIL.
- MURO, PARED O TAPIA.
- MURO DE CONTENCIÓN.
- ALAMBRADE, CERCIA METALICA.
- VERTICE GEODESICO 1º, 2º Y 3º ORDEN.
- VERTICE TOPOGRAFICO - PUNTO DE APOYO.
- LIMITE DE PROVINCIA.
- LIMITE DE TERMINO MUNICIPAL.
- LIMITE DE PARCELA.
- LIMITE DE CALZADO.
- EDIFICIO PUBLICO O SINGULAR.
- EDIFICIO PRIVADO.
- EDIFICIO EN CONSTRUCCION.
- DESAGUE - ARROYO.
- ACEQUIA.
- CANAL.
- MANANTIAL - FUENTE - POZO.
- PISCINA - ESTANQUE - TRANSFORMADOR.
- TORRE METALICA - POSTE - FAROLA.
- CURVAS DE NIVEL - COTA.
- CURVA DE DEPRESION.
- SETO VIVO.
- MASA DE ARBOLES.
- LINEA ELECTRICA, ALTA TENSION.
- LINEA ELECTRICA, MEDIA TENSION.
- LINEA ELECTRICA, BAJA TENSION.
- LINEA TELEFONICA.

USOS DEL SUELO

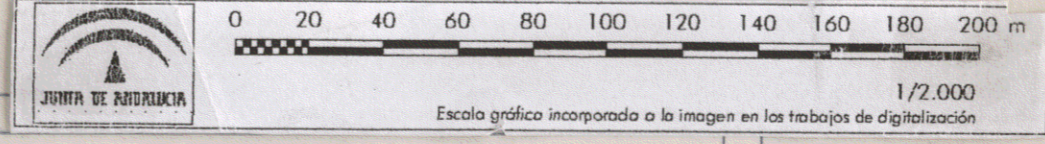
- S. SECANO
- R. REGADIO
- H. HUERTA
- V. VREDO
- F. FRUTALES
- O. OLIVAR
- ER. ERIAL
- PA. PRADOS Y DEHESAS
- MB. MONTE BAJO
- MA. MONTE ALTO

INFORMACION CARTOGRAFICA

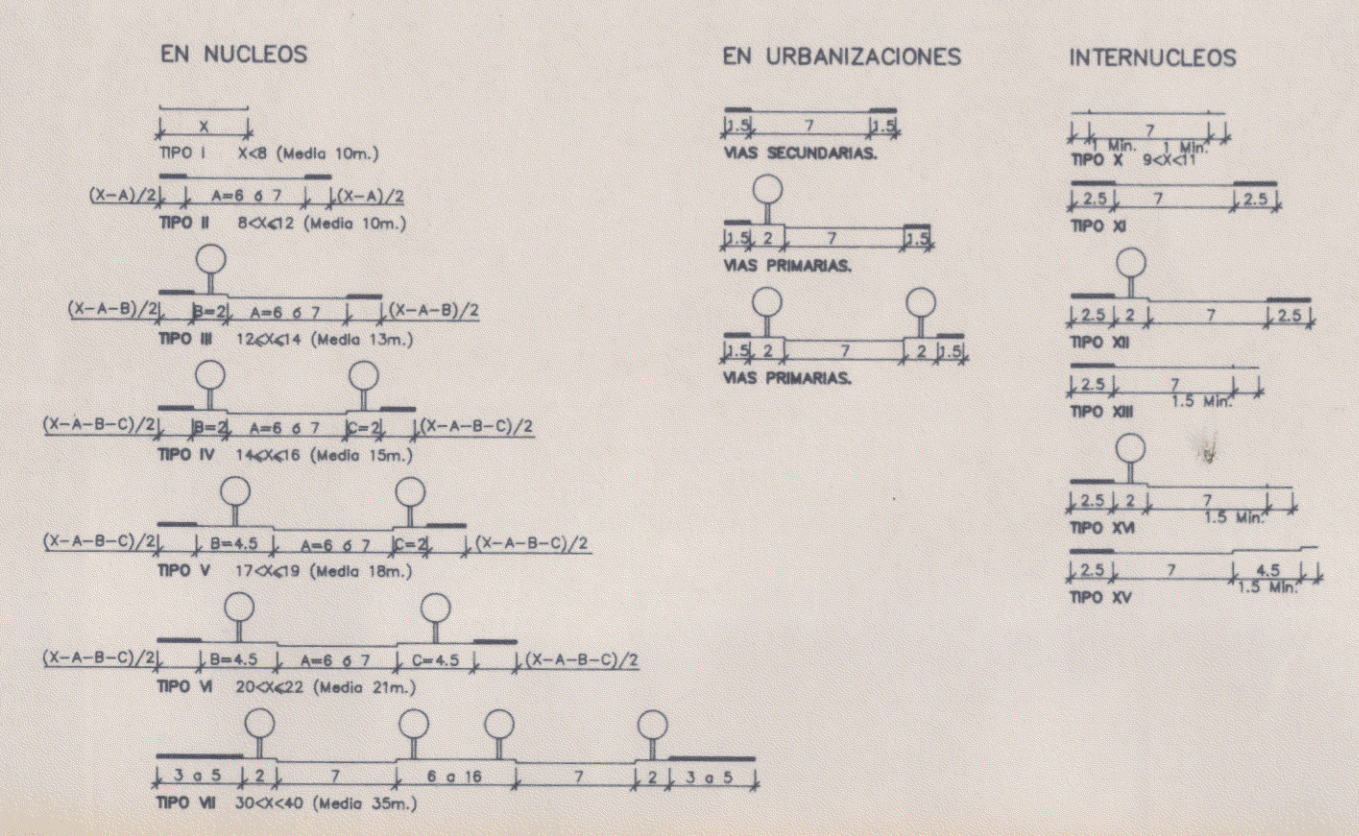
PROYECCION U.T.M. HUSO 30-S  
 ELIPSOIDE INTERNACIONAL DATUM POSTIAM  
 ALTITUDES REFERIDAS AL NIVEL MEDIO DEL MAR EN ALCANTAR  
 COORDENADAS RECTANGULARES U.T.M.  
 VUELO FOTOGRAFICO REALIZADO POR GEOCART S.A. EN JUNIO DE 1986  
 APOYO DE CAMPO REALIZADO POR TOPICAR S.L. EN JULIO DE 1986  
 RESTITUCION Y DISEÑO REALIZADO POR TOPICAR S.L. EN AGOSTO DE 1986  
 SUPERVISION TECNICA DE LA CARTOGRAFIA

NOTA

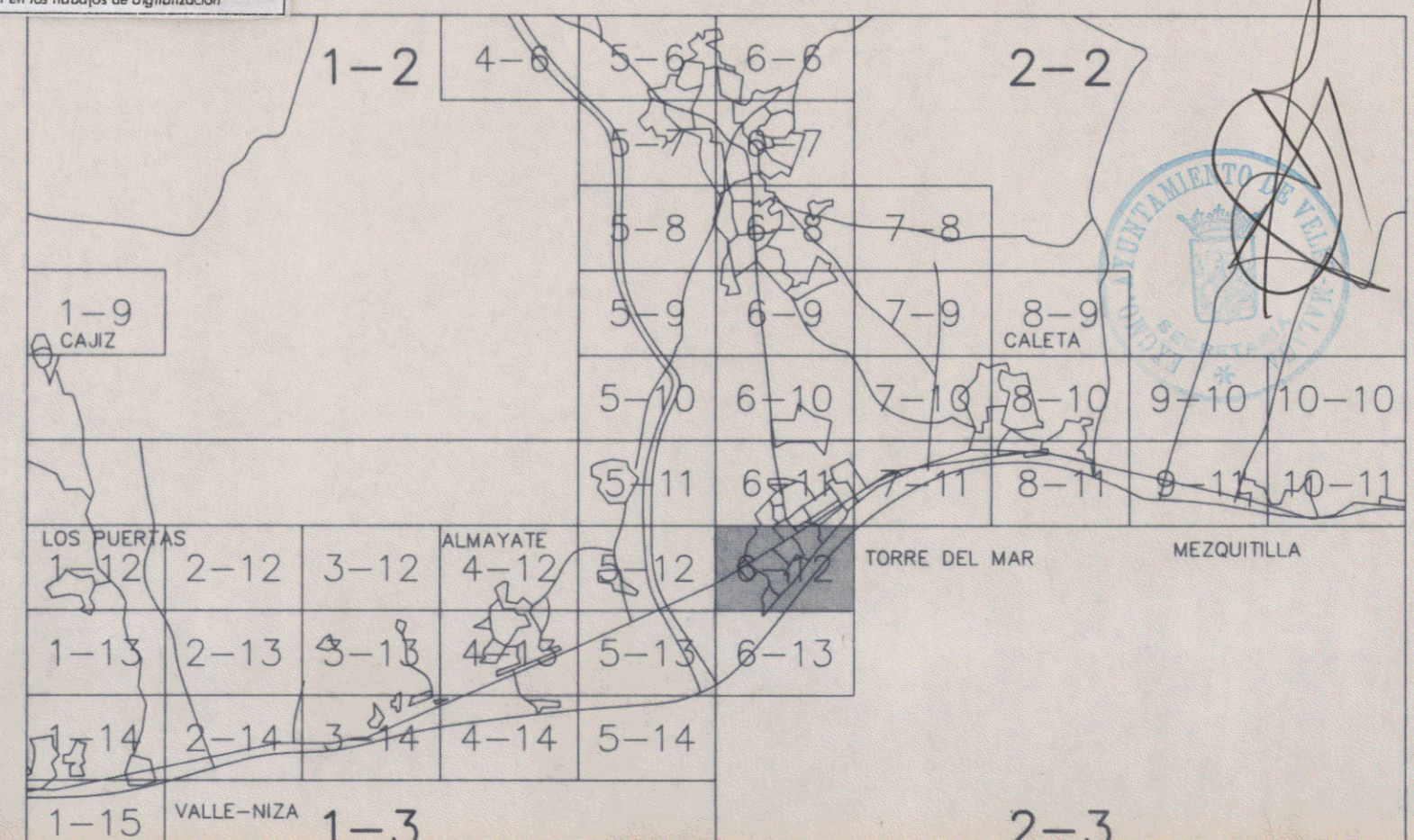
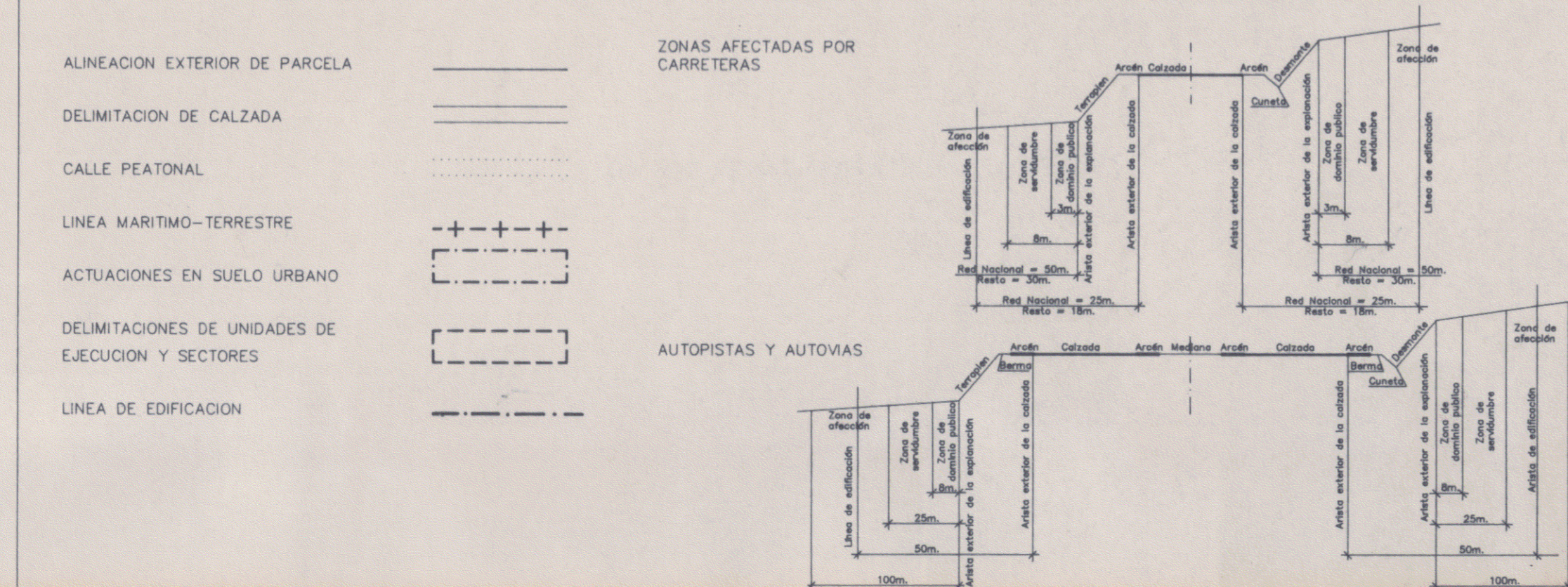
ESTA HOJA HA SIDO DIGITALIZADA DE LA N° (1.0516-12 DEL PLANO CORRESPONDIENTE DE LA CARTOGRAFIA DE LA JUNTA DE ANDALUCIA.



SECCIONES TIPO DE CALLE



SIMBOLOGIA



**AYUNTAMIENTO DE VELEZ-MÁLAGA**  
 COMISIÓN DE OBRAS PUBLICAS Y URBANISMO  
 CÁDIZ  
 27 JULIO 1936  
 JUNTA DE ANDALUCIA

**EXCMO. AYUNTAMIENTO DE VELEZ-MÁLAGA**  
**PLAN GENERAL DE ORDENACION URBANA**

**TEXTO REFUNDIDO**

Denominación:	Plano:
ALINEACIONES Y RASANTES.	E
Escala: 1:2.000	Fecha: FEBRERO - 96
Arquitecto Director:	Hoja n°:
Salvador Moreno Peralta	6-12