

**SIGNOS CONVENCIONALES**

- K.2 — CARRETERA - HTO KILOMETRICO.
- CAMINO CARRETERO.
- SENDA.
- FERROCARRIL.
- MURO, PARED O TAPIA.
- MURO DE CONTENIDO.
- ALAMBRADE, CERCIA METALICA.
- ▲ VERTICE GEODESICO 1, 2º Y 3º ORDEN.
- △ VERTICE TOPOGRAFICO - PUNTO DE APOYO.
- LIMITE DE PROVINCIA.
- LIMITE DE TERMINO MUNICIPAL.
- LIMITE DE PARCELA.
- LIMITE DE CULTIVO.
- EDIFICIO PUBLICO O SINGULAR.
- EDIFICIO PRIVADO.
- EDIFICIO EN CONSTRUCCION.
- DESAGUE - ARROYO.
- ADEQUIA.
- CANAL.
- MANANTIAL - FUENTE - POZO.
- PISCINA - ESTANQUE - TRANSFORMADOR.
- TORRE METALICA - POSTE - FAROLA.
- CURVAS DE NIVEL - COTA.
- CURVA DE DEPRESION.
- SETO VIVO.
- MASA DE ARBOLES.
- LINEA ELECTRICA, ALTA TENSION.
- LINEA ELECTRICA, MEDIA TENSION.
- LINEA ELECTRICA, BAJA TENSION.
- LINEA TELEFONICA.

**USOS DEL SUELO**

- S. SECANO
- R. REGADIO
- H. HUERTA
- V. VIEDO
- Fr. FRUTALES
- O. OLIVAR
- Er. ERIAL
- Pd. PRADOS Y DEHESAS
- Mb. MONTE BAJO
- Ma. MONTE ALTO

**INFORMACION CARTOGRAFICA**

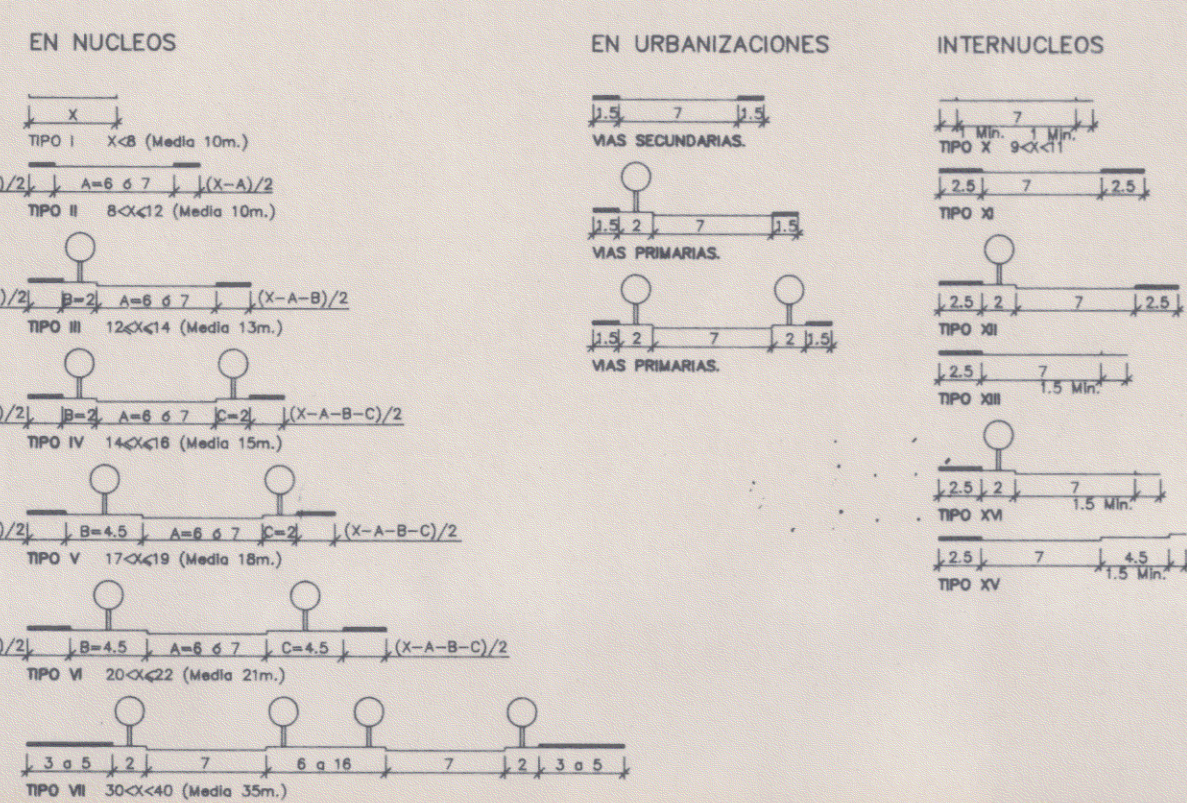
PROYECCION U.T.M. HUSO 30-S  
 ELIPSOIDE INTERNACIONAL DATUM POSTDAM  
 ALTITUDES REFERIDAS AL NIVEL MEDIO DEL MAR EN ALCANTAR  
 COORDENADAS RECTANGULARES U.T.M.  
 VUELO FOTOGRAFICO REALIZADO POR GEOCAR S.A. EN JUNIO DE 1986  
 APOYO DE CAMPO REALIZADO POR TOPICAR S.L. EN JULIO DE 1986  
 RESTITUCION Y DIBUJO REALIZADO POR TOPICAR S.L. EN AGOSTO DE 1986  
 SUPERVISION TECNICA DE LA CARTOGRAFIA

**NOTA**

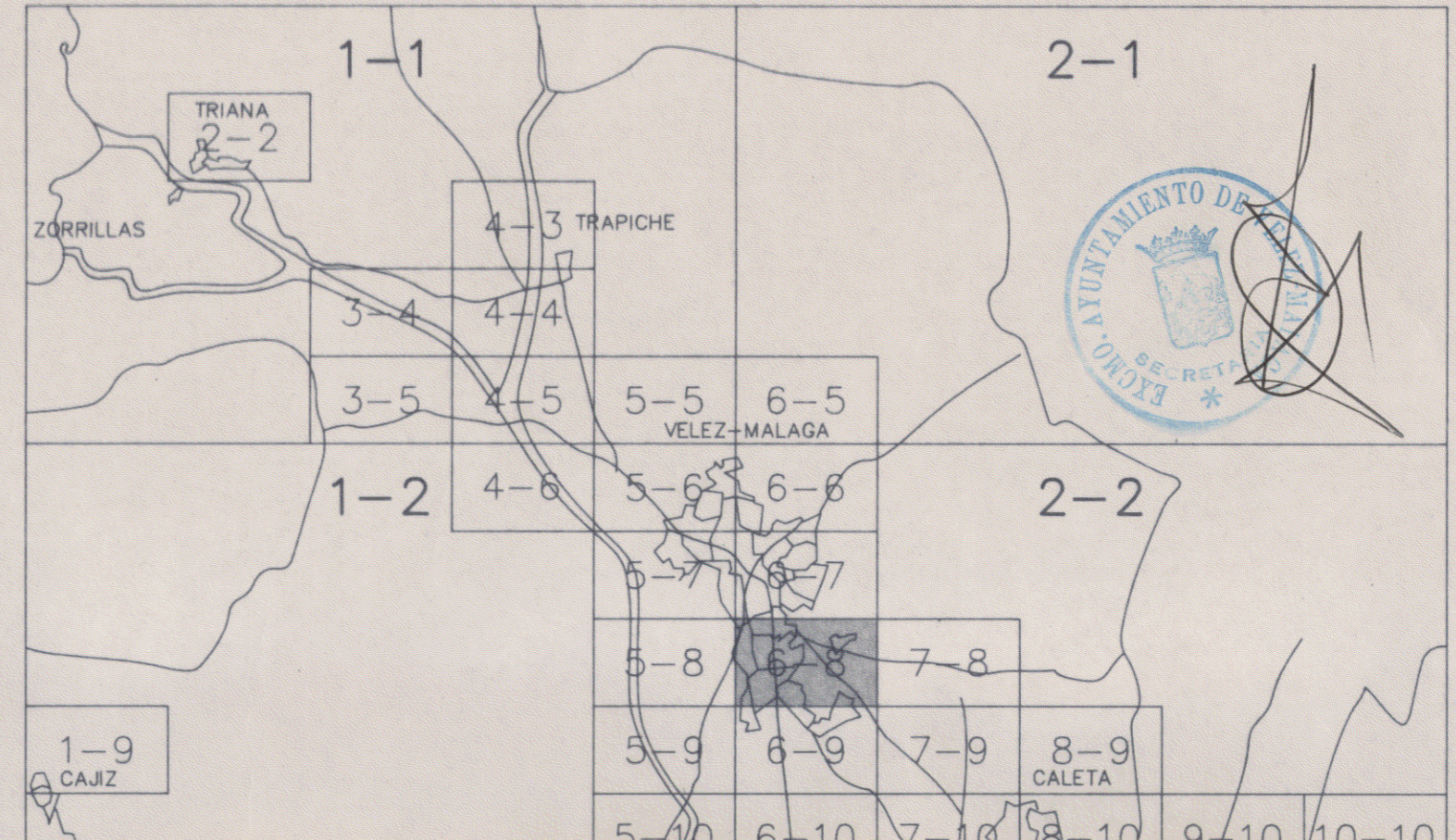
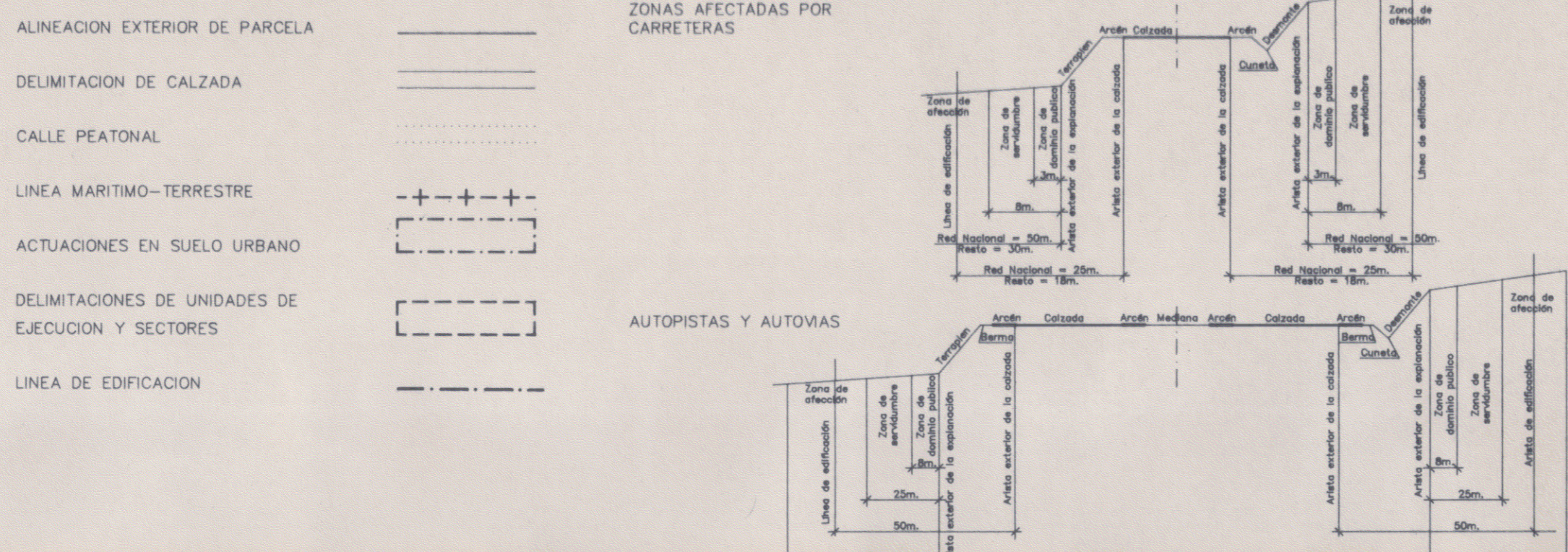
ESTA HOJA HA SIDO DIGITALIZADA DE LA N° (1.054)6-8 DEL PLANO CORRESPONDIENTE DE LA CARTOGRAFIA DE LA JUNTA DE ANDALUCIA.



**SECCIONES TIPO DE CALLE**



**SIMBOLOGIA**



**EXCMO. AYUNTAMIENTO DE VELEZ-MÁLAGA**  
**PLAN GENERAL DE ORDENACION URBANA**

**TEXTO REFUNDIDO**

Denominación: <b>ALINEACIONES Y RASANTES.</b>	Plano: <b>E</b>
Escala: 1:2.000	Fecha: FEBRERO - 96
Arquitecto Director: <i>Salvador Moreno Peralta</i>	Hoja n°: <b>6-8</b>