

SIGNOS CONVENCIONALES

- K2 — CARRETERA - HITO KILOMETRICO.
- CAMINO CARRETERO.
- SENDA.
- FERROCARRIL.
- MURO, PARED O TAPIA.
- MURO DE CONTENCIÓN.
- ALAMBRADE, CERCIA METALICA.
- △ VERTICE GEODESICO 1°, 2° Y 3° ORDEN.
- △ VERTICE TOPOGRAFICO - PUNTO DE APOYO.
- LIMITE DE PROVINCIA.
- LIMITE DE TERMINO MUNICIPAL.
- LIMITE DE PARCELA.
- LIMITE DE CULTIVO.
- EDIFICIO PUBLICO O SINGULAR.
- EDIFICIO PRIVADO.
- EDIFICIO EN CONSTRUCCION.
- DESAGUE - ARROYO.
- ACEQUIA.
- CANAL.
- MANANTIAL - FUENTE - POZO.
- PISCINA - ESTANQUE - TRANSFORMADOR.
- TORRE METALICA - POSTE - FAROLA.
- CURVAS DE NIVEL - COTA.
- CURVA DE DEPRESION.
- SETO VIVO.
- MASA DE ARBOLES.
- LINEA ELECTRICA, ALTA TENSION.
- LINEA ELECTRICA, MEDIA TENSION.
- LINEA ELECTRICA, BAJA TENSION.
- LINEA TELEFONICA.

USOS DEL SUELO

- S. SECANO
- R. REGADIO
- H. HUERTA
- V. VIÑEDO
- Fr. FRUTALES
- O. OLIVAR
- Er. ERIAL
- Pd. PRADOS Y DEHESAS
- Mb. MONTE BAJO
- Ma. MONTE ALTO

INFORMACION CARTOGRAFICA

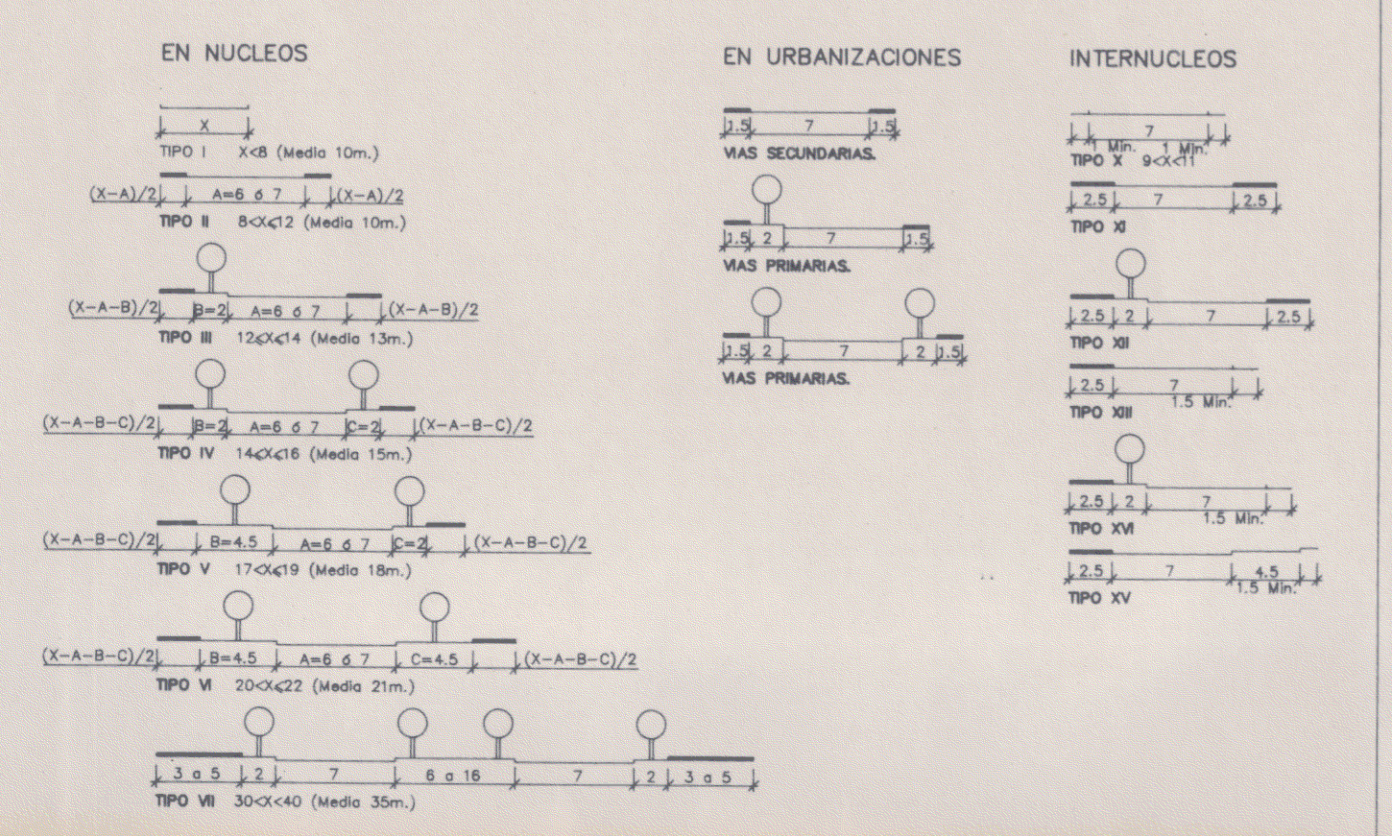
PROYECCION U.T.M. HUSO 30-S  
 ELIPSOIDE INTERNACIONAL DATUM POSTDAM  
 ALTITUDES REFERIDAS AL NIVEL MEDIO DEL MAR EN ALCANTE  
 COORDENADAS RECTANGULARES U.T.M.  
 VUELO FOTOGRAFICO REALIZADO POR GEOCART S.A. EN JUNIO DE 1986  
 APOYO DE CAMPO REALIZADO POR TOPICAR S.L. EN JULIO DE 1986  
 RESTITUCION Y DIBUJO REALIZADO POR TOPICAR S.L. EN AGOSTO DE 1986  
 SUPERVISION TECNICA DE LA CARTOGRAFIA

NOTA

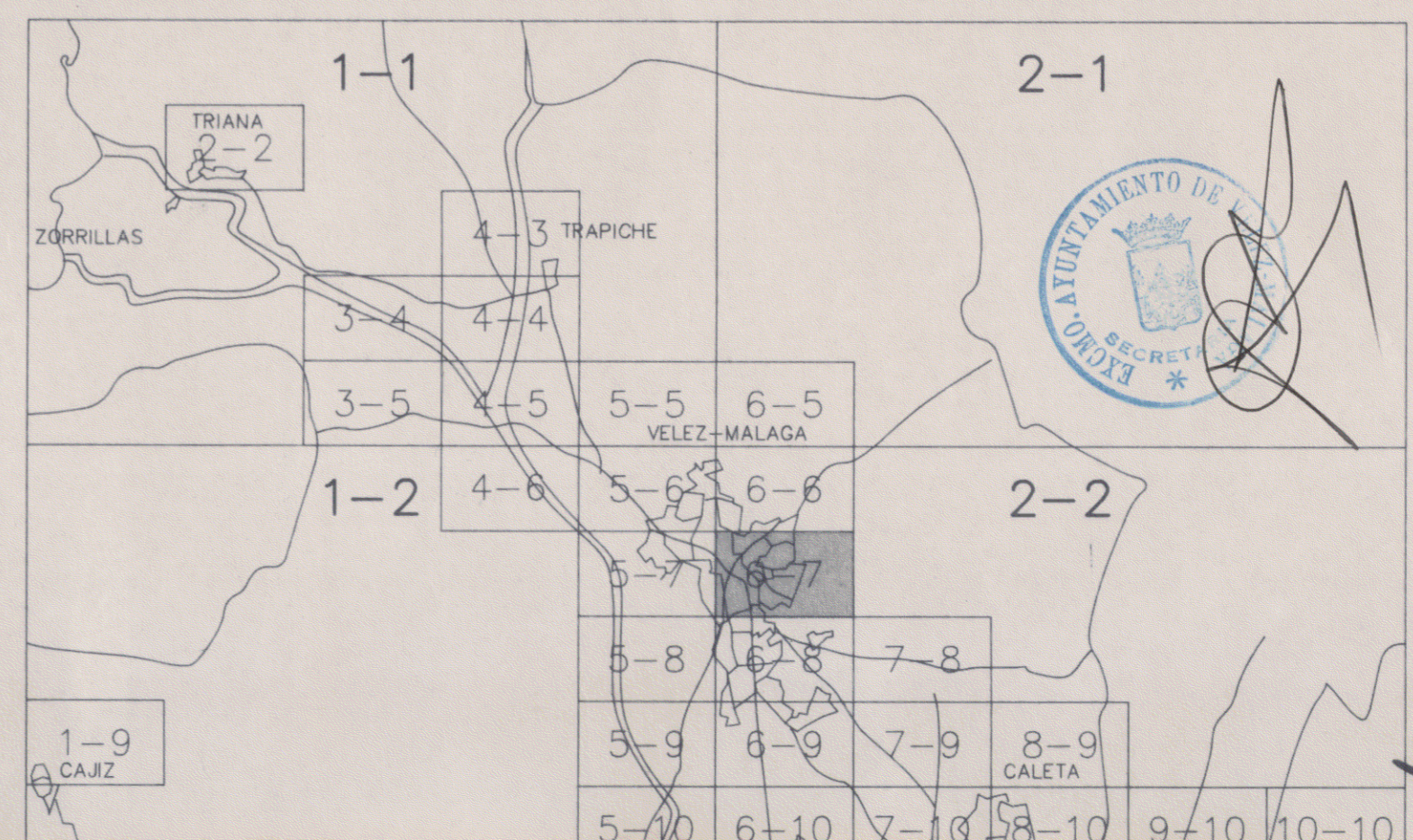
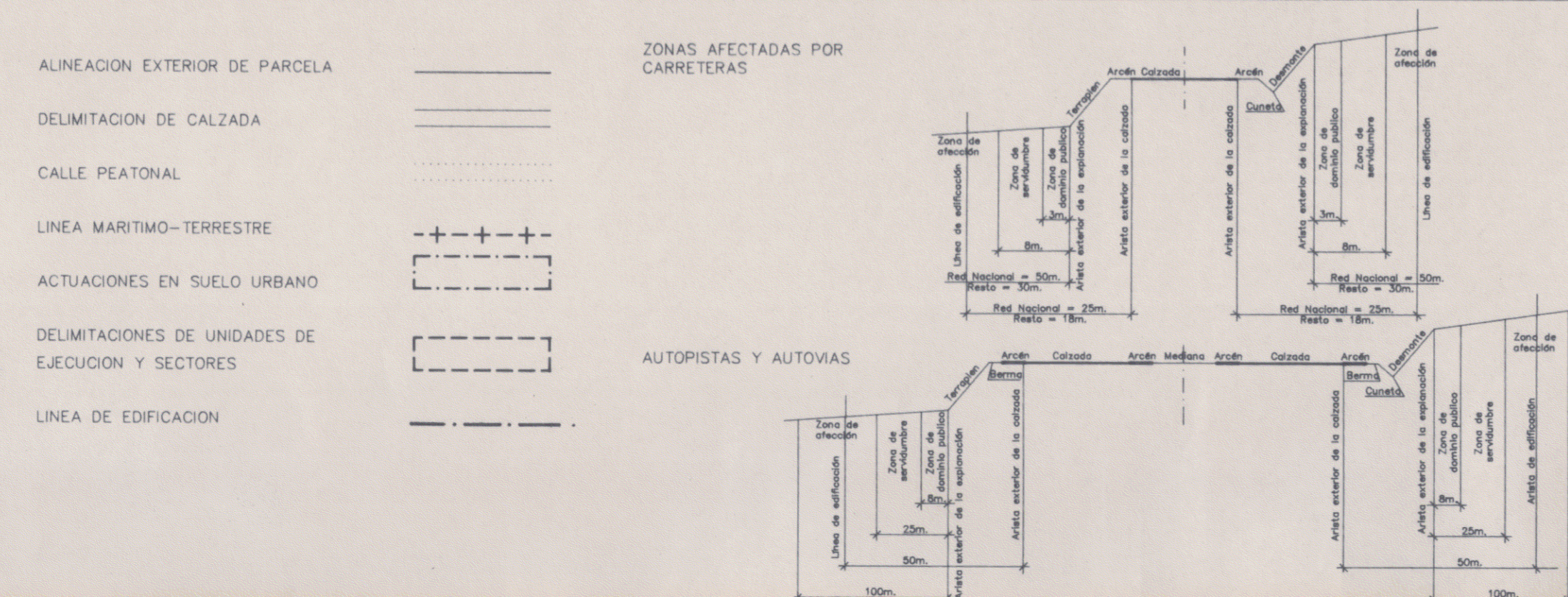
ESTA HOJA HA SIDO DIGITALIZADA DE LA N° XX-XX-XX DEL PLANO CORRESPONDIENTE DE LA CARTOGRAFIA DE LA JUNTA DE ANDALUCIA.



SECCIONES TIPO DE CALLE



SIMBOLOGIA



**EXCMO. AYUNTAMIENTO DE VELEZ-MÁLAGA**  
**PLAN GENERAL DE ORDENACION URBANA**

**TEXTO REFUNDIDO**

Aprobado definitivamente  
 27 JUL 1995  
 JUNTA DE ANULACION

EXCMO. AYUNTAMIENTO DE VELEZ-MÁLAGA

Denominación:		Plano:
ALINEACIONES Y RASANTES.		E
Escala:	Fecha:	Hoja nº:
1:2.000	FEBRERO - 96	6-7
Arquitecto Director:		
Salvador Moreno Peralla		