

SIGNOS CONVENCIONALES

- K2 — CARRETERA - HITO KILOMETRICO.
- CAMINO CARRETERO.
- SENDA.
- FERROCARRIL.
- MURO, PARED O TAPIA.
- MURO DE CONTENCIÓN.
- ALAMBRADE, CERCIA METALICA.
- △ VERTICE GEODESICO 1º, 2º Y 3º ORDEN.
- △ VERTICE TOPOGRAFICO - PUNTO DE APOYO.
- LIMITE DE PROVINCIA.
- LIMITE DE TERMINO MUNICIPAL.
- LIMITE DE PARCELA.
- LIMITE DE CULTIVO.
- EDIFICIO PUBLICO O SINGULAR.
- EDIFICIO PRIVADO.
- EDIFICIO EN CONSTRUCCION.
- DESAGUE - ARROYO.
- ACEQUIA.
- CANAL.
- MANANTIAL - FUENTE - POZO.
- PISCINA - ESTANQUE - TRANSFORMADOR.
- TORRE METALICA - POSTE - FAROLA.
- CURVAS DE NIVEL - COTA.
- CURVA DE DEPRESION.
- SETO VIVO.
- MASA DE ARBOLES.
- LINEA ELECTRICA, ALTA TENSION.
- LINEA ELECTRICA, MEDIA TENSION.
- LINEA ELECTRICA, BAJA TENSION.
- LINEA TELEFONICA.

USOS DEL SUELO

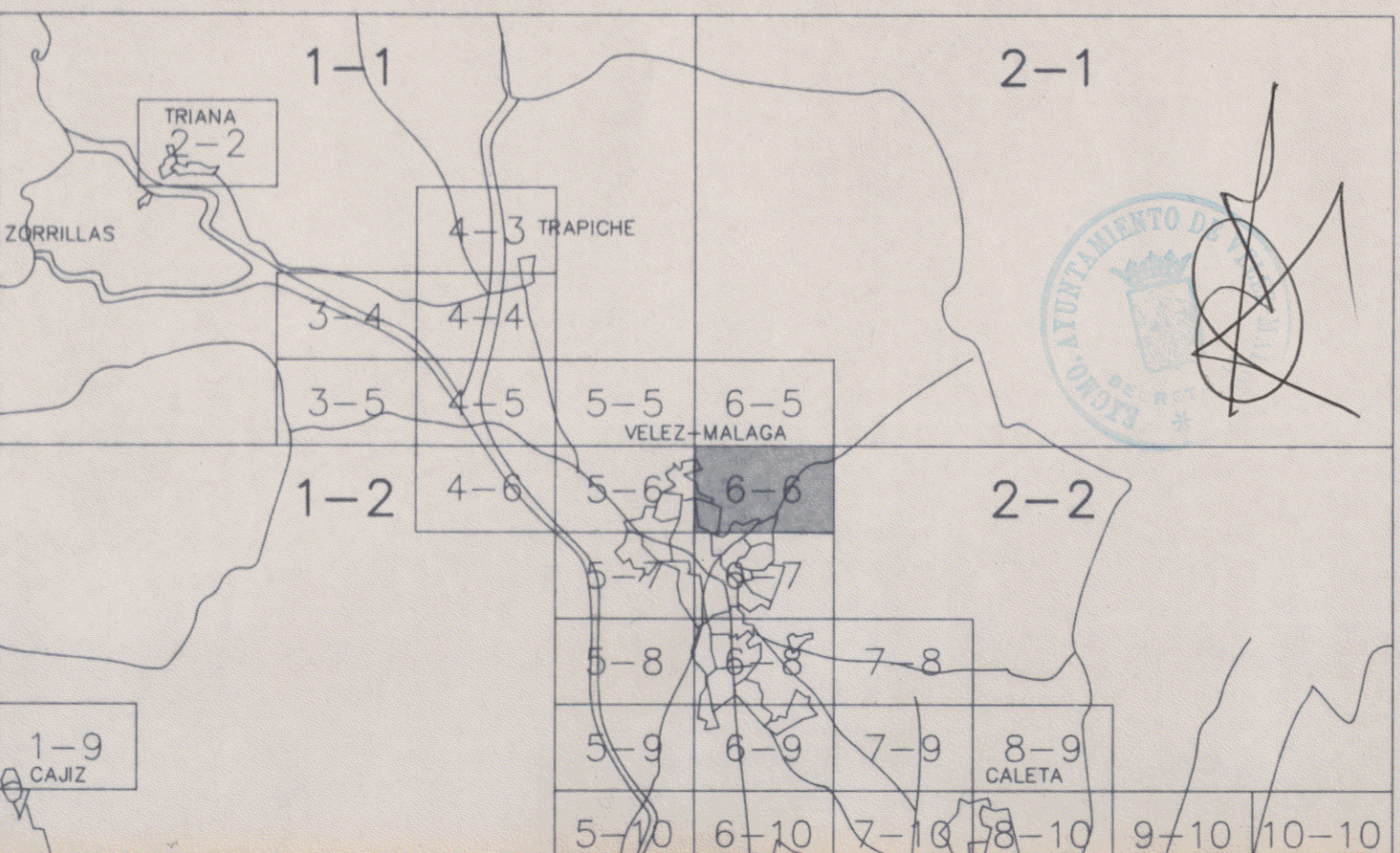
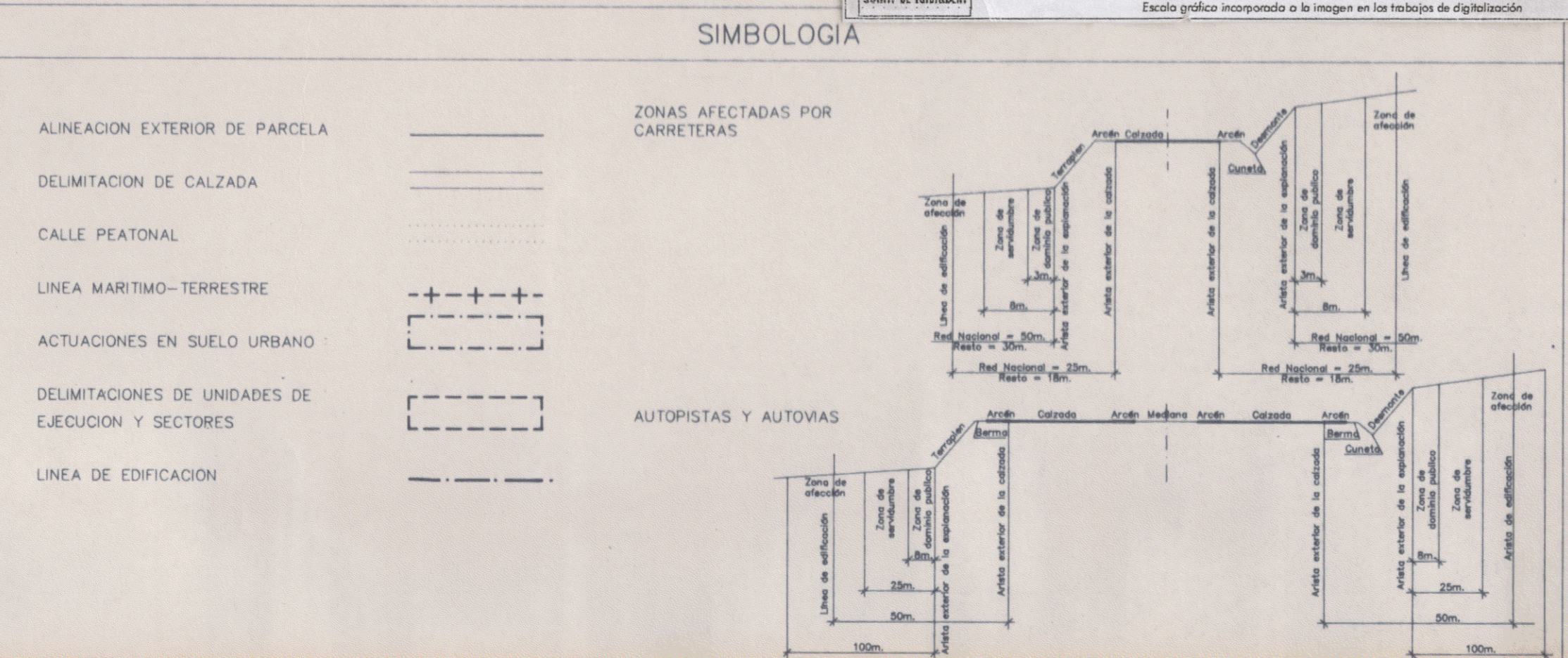
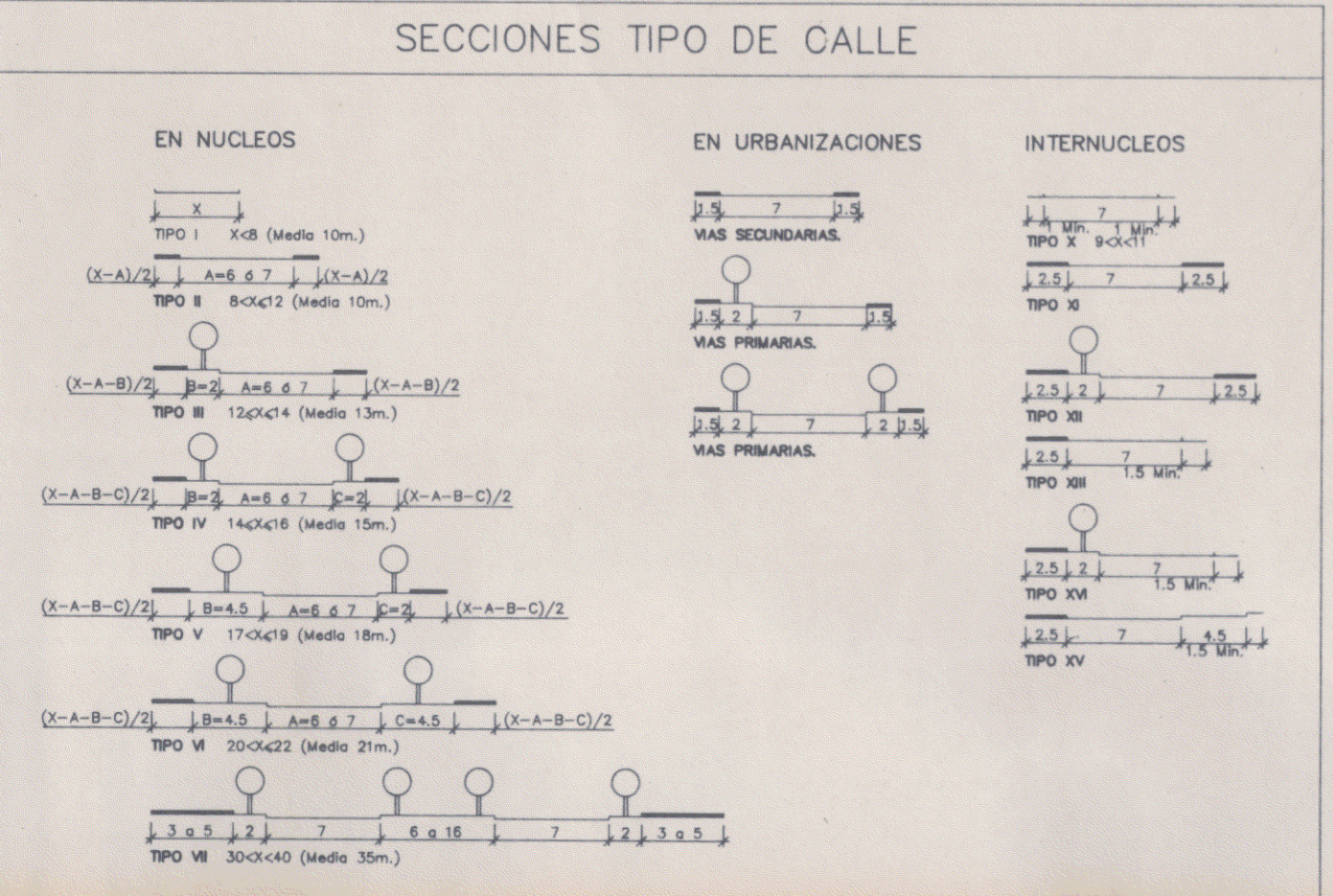
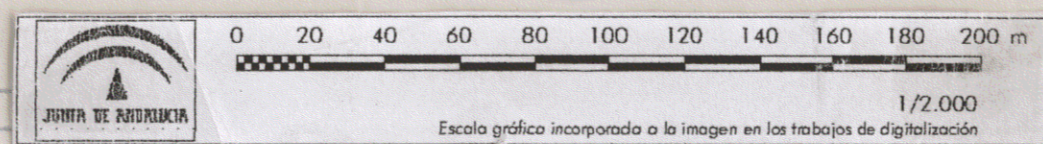
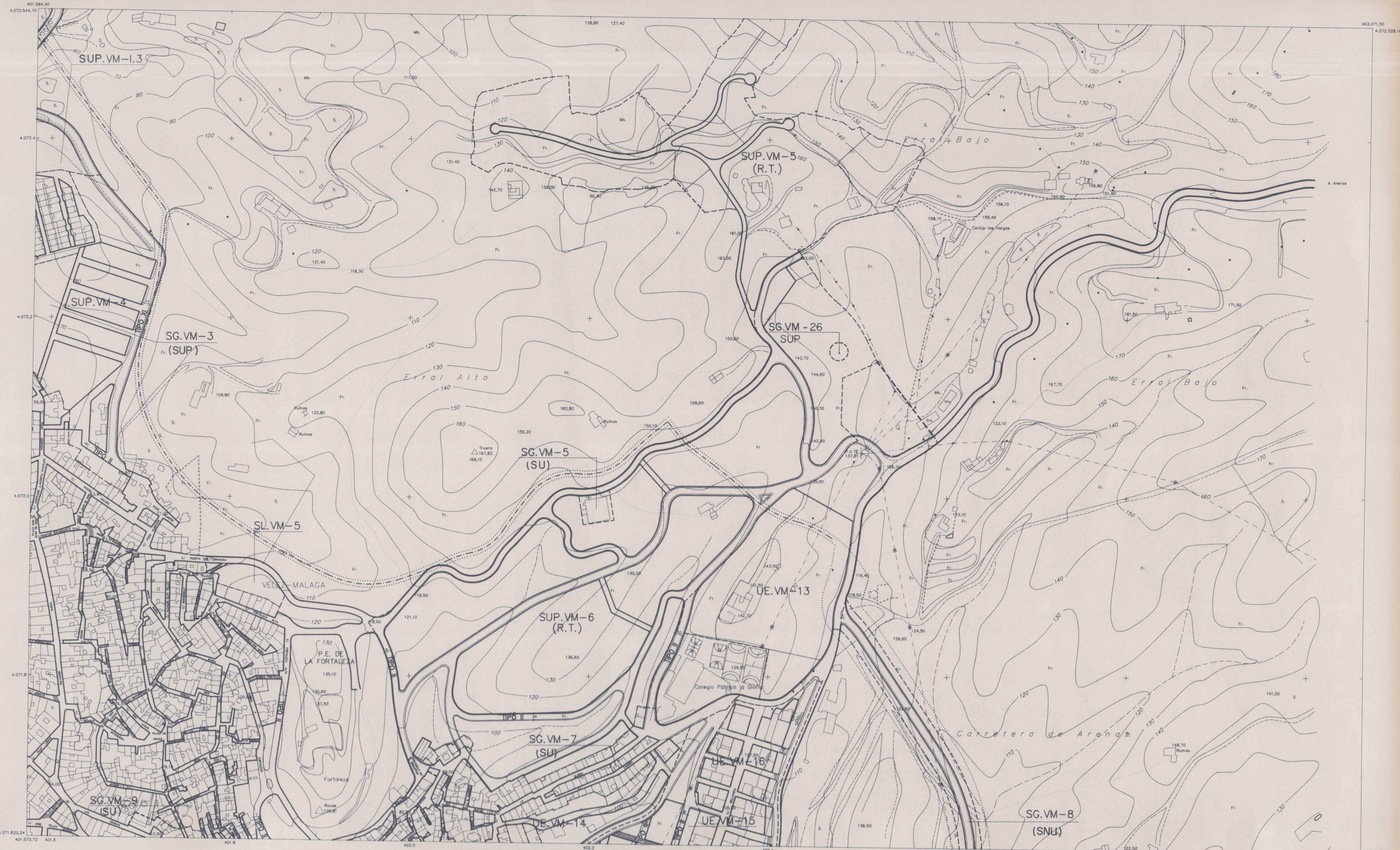
- S. SECANO
- R. REGADIO
- H. HUERTA
- V. VÍREDO
- Fr. FRUTALES
- O. OLIVAR
- Er. ERAL
- Pg. PRADOS Y DEHESAS
- Mb. MONTE BAJO
- Ma. MONTE ALTO

INFORMACION CARTOGRAFICA

PROYECCION U.T.M. HUSO 30-S
 ELIPSOIDE INTERNACIONAL DATUM POSTDAM
 ALTITUDES REFERIDAS AL NIVEL MEDIO DEL MAR EN AJICANTE
 COORDENADAS RECTANGULARES U.T.M.
 VUELO FOTOGRAFICO REALIZADO POR GEODART S.A. EN JUNIO DE 1986
 APOYO DE CAMPO REALIZADO POR TOPICAR S.L. EN JULIO DE 1986
 RESTITUCION Y DIBUJO REALIZADO POR TOPICAR S.L. EN AGOSTO DE 1986
 SUPERVISION TECNICA DE LA CARTOGRAFIA

NOTA

ESTA HOJA HA SIDO DIGITALIZADA DE LA N° (1.054)-E DEL PLANO CORRESPONDIENTE DE LA CARTOGRAFIA DE LA JUNTA DE ANDALUÇIA.



TEXTO REFUNDIDO CORREGIDO
 APROBADO DEFINITIVAMENTE
 27 JUN. 1935
 JUNTA DE ANDALUÇIA

EXCMO. AYUNTAMIENTO DE VELEZ-MALAGA
 PLAN GENERAL DE ORDENACION URBANA

TEXTO REFUNDIDO

Denominación:	Plano:
ALINEACIONES Y RASANTES.	E
Escala: 1:2.000	Fecha: FEBRERO - 96
Arquitecto Director:	Hoja n°:
Salvador Moreno Peralta	6-6