

SIGNOS CONVENCIONALES

- K2 — CARRETERA - HTD KILOMETRICO.
- CAMINO CARRETERO.
- ... SENDA.
- FERROCARRIL.
- MURO, PARED O TAPIA.
- MURO DE CONTENCIÓN.
- ALAMBRADE, CERCIA METALICA.
- △ VERTICE GEODESICO 1º, 2º Y 3º ORDEN.
- △ VERTICE TOPOGRAFICO - PUNTO DE APOYO.
- LIMITE DE PROVINCIA.
- LIMITE DE TERMINO MUNICIPAL.
- LIMITE DE PARCELA.
- LIMITE DE CULTIVO.
- EDIFICIO PUBLICO O SINGULAR.
- EDIFICIO PRIVADO.
- EDIFICIO EN CONSTRUCCION.
- DESAGUE - ARROYO.
- ACEQUIA.
- CANAL.
- MANANTIAL - FUENTE - POZO.
- PISCINA - ESTANQUE - TRANSFORMADOR.
- TORRE METALICA - POSTE - FAROLA.
- CURVAS DE NIVEL - COTA.
- CURVA DE DEPRESION.
- SETO VIVO.
- MASA DE ARBOLES.
- LINEA ELECTRICA, ALTA TENSION.
- LINEA ELECTRICA, MEDIA TENSION.
- LINEA ELECTRICA, BAJA TENSION.
- LINEA TELEFONICA.

USOS DEL SUELO

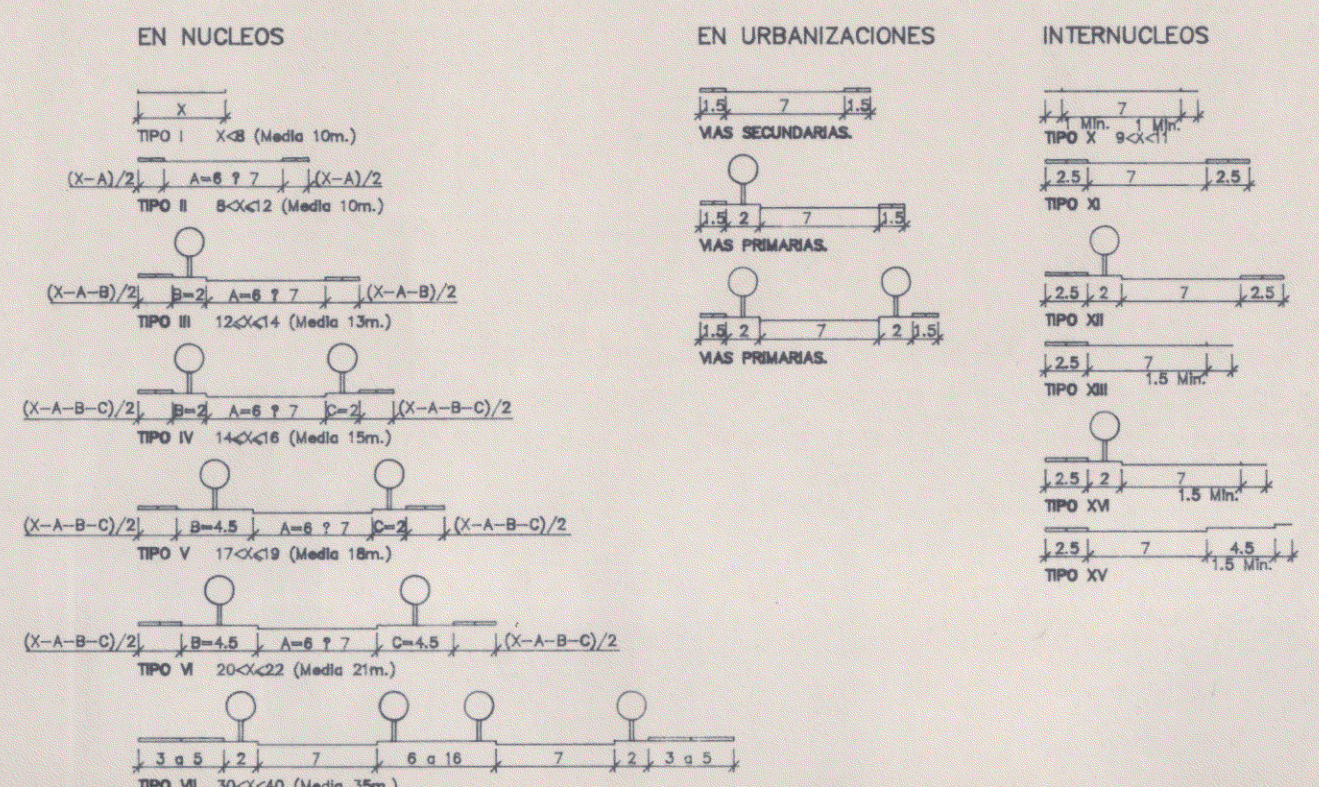
INFORMACION CARTOGRAFICA

NOTA


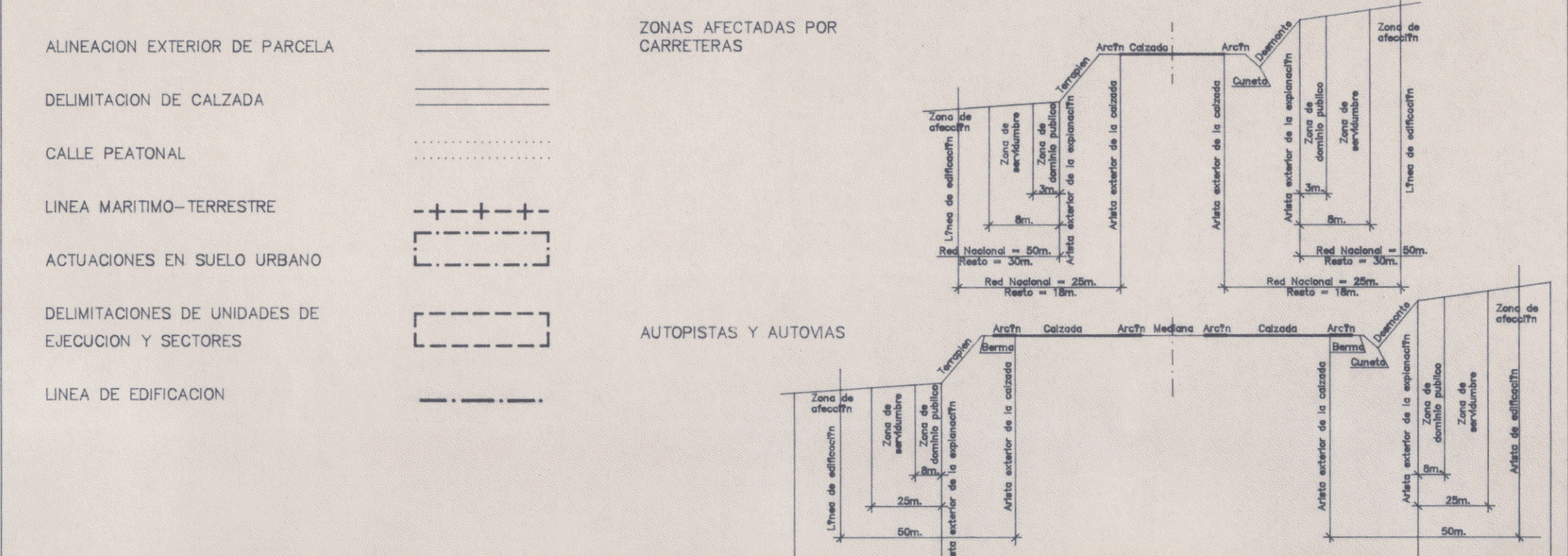
ESTA HOJA HA SIDO DIGITALIZADA DE LAS HOJAS P-14, P-15, Q-14 Y Q-15 DE LA CARTOGRAFIA CONFECCIONADA POR INCAR EN FEBRERO DEL 1984 POR ENCARGO DE LA CONFEDERACION HIDROGRAFICA DEL SUR DE ESPAÑA PARA EL PROYECTO DE ZONIA REGABLE DEL RIO GUARO.



SECCIONES TIPO DE CALLE



SIMBOLOGIA



TEXTO REFUNDIDO CORREGIDO  
 APROBADO DEFINITIVAMENTE  
 27 JUN. 1995  
 JUNTA DE ANDALUCIA

EXCMO. AYUNTAMIENTO DE VELEG-MÁLAGA  
 PLAN GENERAL DE ORDENACION URBANA

TEXTO REFUNDIDO

Denominación:	ALINEACIONES Y RASANTES.	Plano:	E
Escala:	1:2.000	Fecha:	FEBRERO - 96
Arquitecto Director:	Salvador Moreno Peralta		
		Hoja nº:	5-11