SIGNOS CONVENCIONALES

- CARRETERA – HITO KILOMETRICO.
- CAMINO CARRETERO.
- SENDA.
- FERROCARRIL.
- MURO, PARED O TAPIA.
- MURO DE CONTENCION.
- ALAMBRADA, CERCA METALICA.
- VERTICE GEODESICO 1ª, 2ª Y 3ª ORDEN.
- VERTICE TOPOGRAFICO – PUNTO DE APOYO.
- LIMITE DE PROVINCIA.
- LIMITE DE TERMINO MUNICIPAL.
- LIMITE DE PARCELA.
- LIMITE DE CULTIVO.
- EDIFICIO PUBLICO O SINGULAR.
- EDIFICIO PRIVADO.
- EDIFICIO EN CONSTRUCCION.
- DESAGUE – ARROYO.
- ACEQUIA.
- CANAL.
- MANANTIAL – FUENTE – POZO.
- PISCINA – ESTANQUE – TRANSFORMADOR.
- TORRE METALICA – POSTE – FAROLA.
- CURVAS DE NIVEL – COTA.
- CURVA DE DEPRESION.
- SETO VIVO.
- MASA DE ARBOLES.
- LINEA ELECTRICA, ALTA TENSION.
- LINEA ELECTRICA, MEDIA TENSION.
- LINEA ELECTRICA, BAJA TENSION.
- LINEA TELEFONICA.

USOS DEL SUELO

INFORMACION CARTOGRAFICA

NOTA

ESTA HOJA HA SIDO DIGITALIZADA DE LAS HOJAS Q-13, Q-14, R-13 Y R-14 DE LA CARTOGRAFIA CONFECCIONADA POR INCAR EN FEBRERO DEL 1.984 POR ENCARGO DE LA CONFEDERACION HIDROGRAFICA DEL SUR DE ESPAÑA PARA EL PROYECTO DE ZONA REGABLE DEL RIO GUARO.

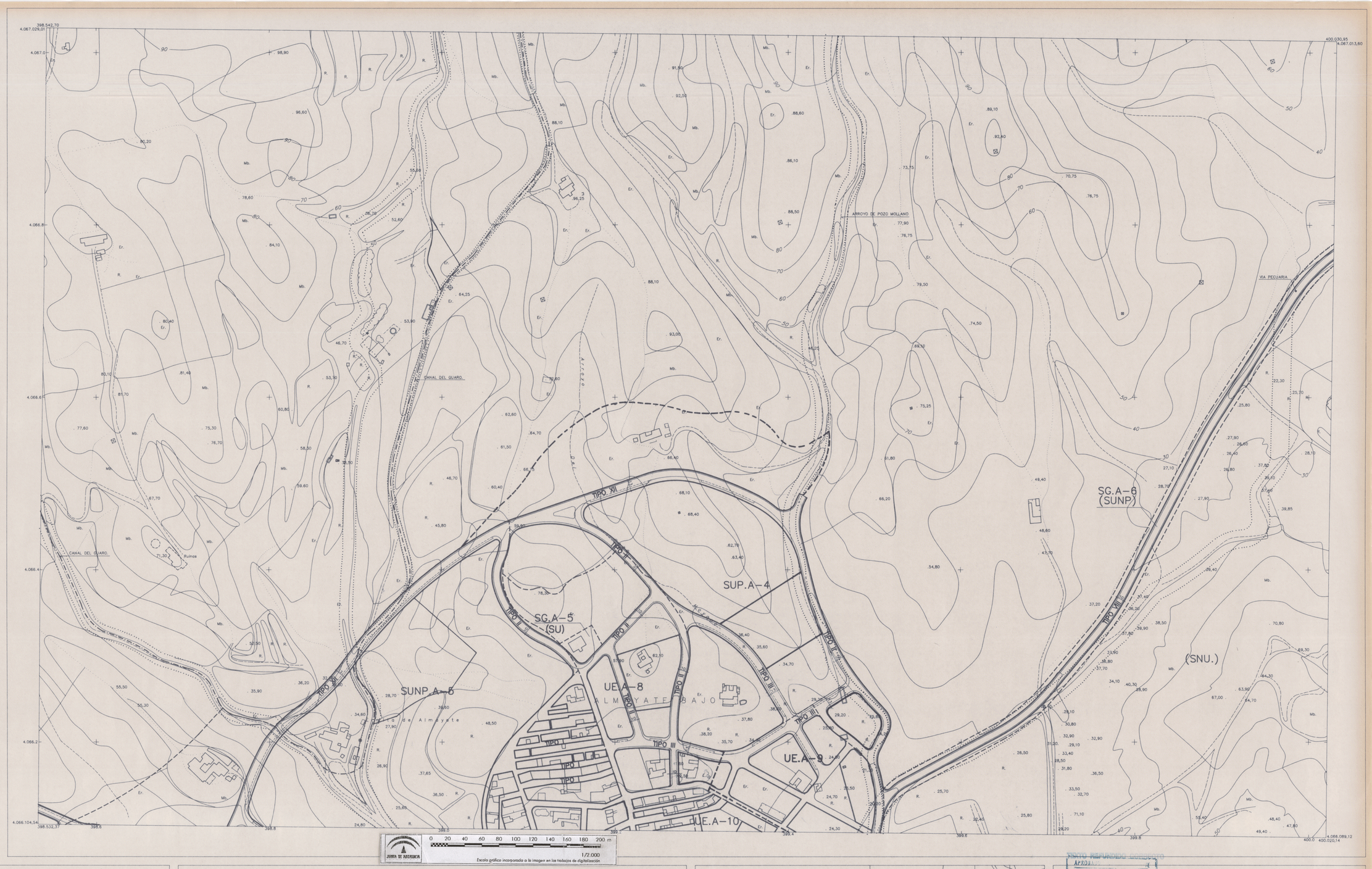

SECCIONES TIPO DE CALLE

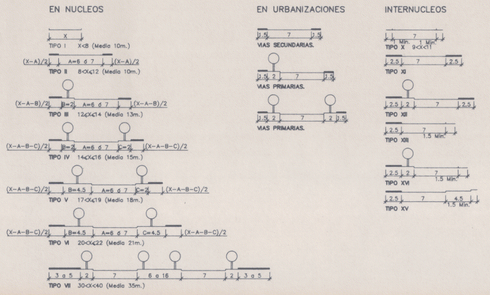

SIMBOLOGIA

- ALINEACION EXTERIOR DE PARCELA
- DELIMITACION DE CALZADA
- CALLE PEATONAL
- LINEA MARITIMO–TERRESTRE
- ACTUACIONES EN SUELO URBANO
- DELIMITACIONES DE UNIDADES DE EJECUCION Y SECTORES
- LINEA DE EDIFICACION

ZONAS AFECTADAS POR CARRETERAS

AUTOPISTAS Y AUTOVIAS

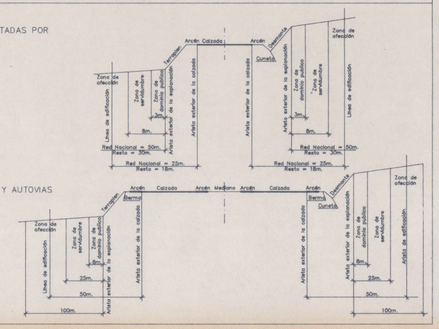



TEXTO REFUNDIDO CONCERTADO
APROBADO
CONSEJERIA DE OBRAS PUBLICAS Y VIVIENDA
DIRECCION PROVINCIAL DE MALAGA
27 JUL 1996
JUNTA DE ANDALUCIA

EXCMO. AYUNTAMIENTO DE VELEZ–MALAGA

PLAN GENERAL DE ORDENACION URBANA

TEXTO REFUNDIDO

Denominación:		Plano:
ALINEACIONES Y RASANTES.		E
Escala: 1:2.000	Fecha: FEBRERO – 96	Hoja nº:
Arquitecto Director: Salvador Moreno Peralta		4–12