

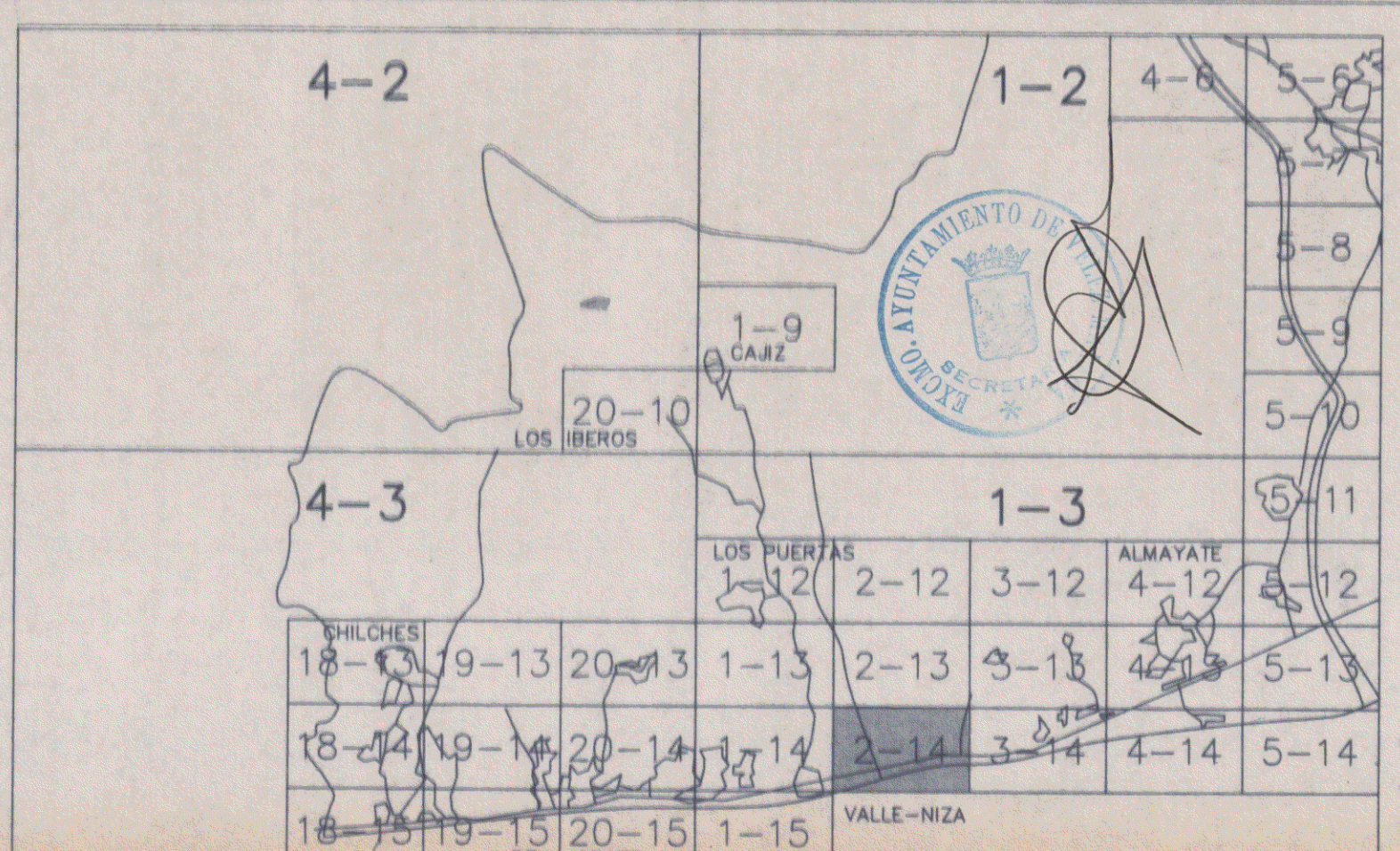
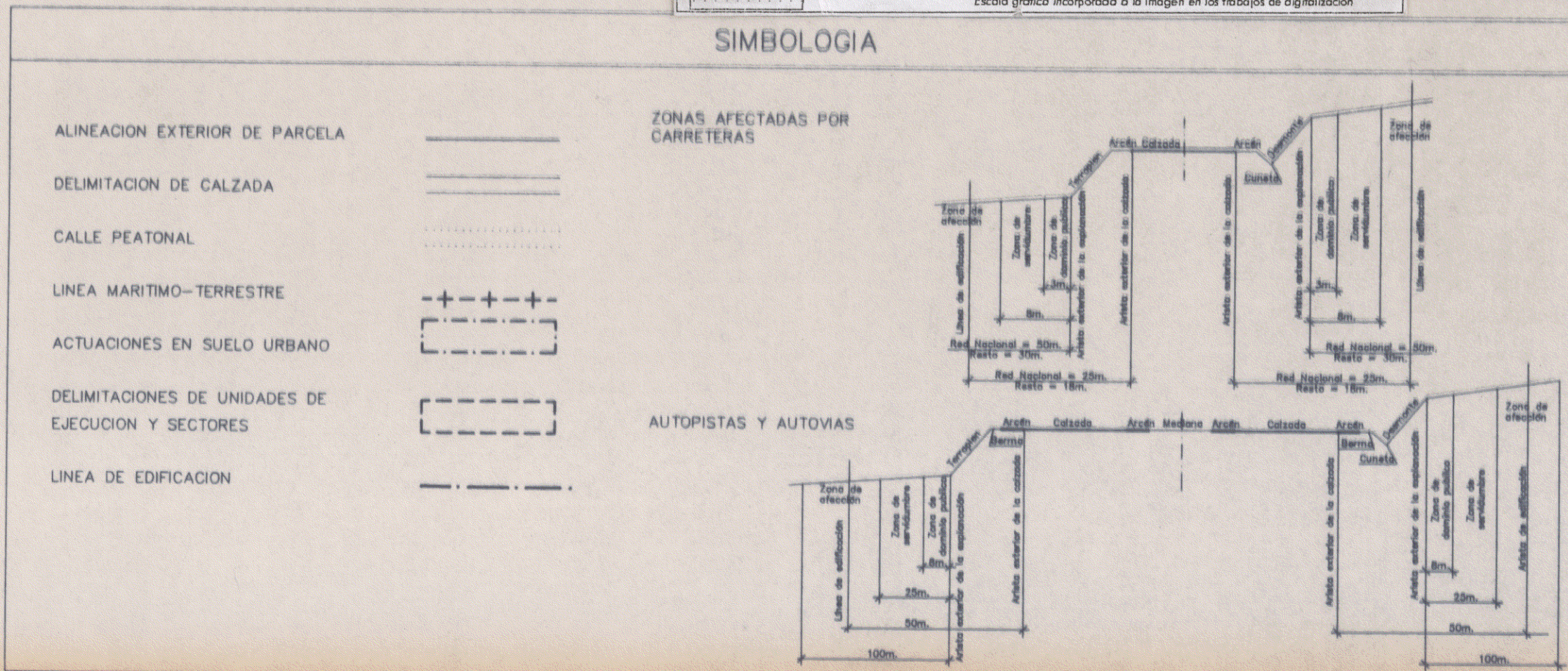
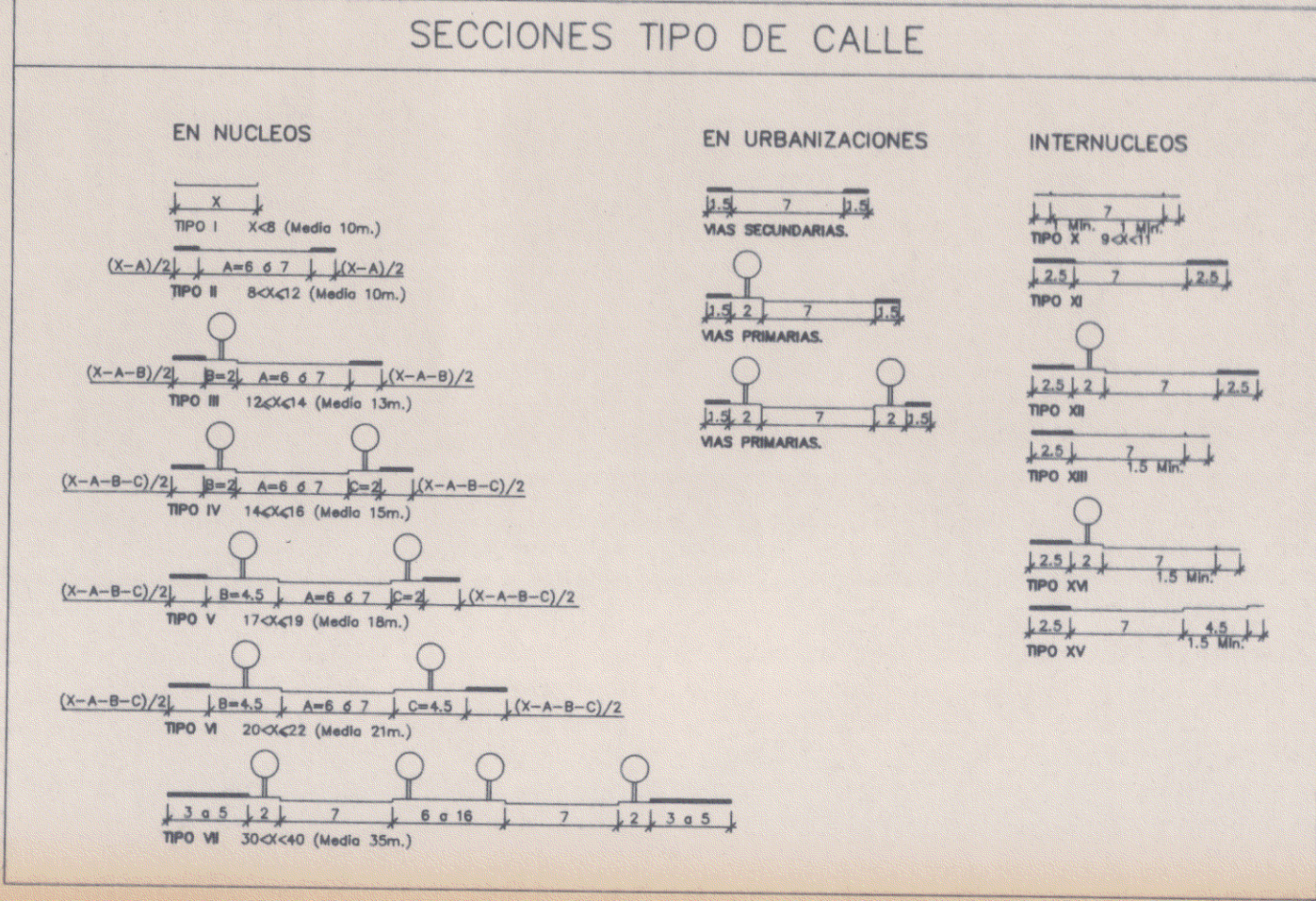
- K.2 — CARRETERA - HITO KILOMETRICO.
- CAMINO CARRETERO.
- SENDA.
- FERROCARRIL.
- MURO, PARED O TAPIA.
- MURO DE CONTENCIÓN.
- ALAMBRADE, CERCIA METALICA.
- VERDICE GEODESICO 1<sup>a</sup>, 2<sup>a</sup> Y 3<sup>a</sup> ORDEN.
- VERDICE TOPOGRAFICO - PUNTO DE APOYO.
- LIMITE DE PROVINCIA.
- LIMITE DE TERMINO MUNICIPAL.
- LIMITE DE PARCELA.
- LIMITE DE CULTIVO.
- EDIFICIO PUBLICO O SINGULAR.
- EDIFICIO PRIVADO.
- EDIFICIO EN CONSTRUCCION.
- DESAGUE - ARROYO.
- ACEQUIA.
- CANAL.
- MANANTIAL - FUENTE - POZO.
- PISCINA - ESTANQUE - TRANSFORMADOR.
- TORRE METALICA - POSTE - FAROLA.
- CURVAS DE NIVEL - COTA.
- CURVA DE DEPRESION.
- SETO VIVO.
- MASA DE ARBOLES.
- LINEA ELECTRICA, ALTA TENSION.
- LINEA ELECTRICA, MEDIA TENSION.
- LINEA ELECTRICA, BAJA TENSION.
- LINEA TELEFONICA.

USOS DEL SUELO

INFORMACION CARTOGRAFICA

NOTA

ESTA HOJA HA SIDO DIGITALIZADA DE LAS HOJAS S-11, S-12, T-11 Y T-12 DE LA CARTOGRAFIA CONFECCIONADA POR INCAR EN FEBRERO DEL 1984 POR ENCARGO DE LA CONFEDERACION HIDROGRAFICA DEL SUR DE ESPAÑA PARA EL PROYECTO DE ZONA REGABLE DEL RIO GIJARO.



TEXTO REFUNDIDO CORRECTO

APROBADO DEFINITIVAMENTE

27 JUL. 1995

JUNTA DE ANDALUCIA

EXCMO. AYUNTAMIENTO DE VELEZ-MALAGA

PLAN GENERAL DE ORDENACION URBANA

TEXTO REFUNDIDO

Denominación: ALINEACIONES Y RASANTES.

Plano: E

Escala: 1:2.000

Fecha: FEBRERO - 96

Hoja nº: 2-14

Arquitecto Director: Salvador Moreno Perilla