

SIGNOS CONVENCIONALES

- K.2 — CARRETERA - HITO KILOMETRICO.
- CAMINO CARRETERO.
- SENDA.
- FERROCARRIL.
- MURO, PARED O TAPIA.
- MURO DE CONTENCIÓN.
- ALAMBRADE, CERCIA METALICA.
- △ VERTICE GEODESICO 1°, 2° Y 3° ORDEN.
- △ VERTICE TOPOGRAFICO - PUNTO DE APOYO.
- LIMITE DE PROVINCIA.
- LIMITE DE TERMINO MUNICIPAL.
- LIMITE DE PARCELA.
- LIMITE DE CULTIVO.
- EDIFICIO PUBLICO O SINGULAR.
- EDIFICIO PRIVADO.
- EDIFICIO EN CONSTRUCCION.
- DESAGUE - ARROYO.
- ACEQUIA.
- CANAL.
- MANANTIAL - FUENTE - POZO.
- PISCINA - ESTANQUE - TRANSFORMADOR.
- TORRE METALICA - POSTE - FAROLA.
- CURVAS DE NIVEL - COTA.
- CURVA DE DEPRESION.
- SETO VIVO.
- MASA DE ARBOLES.
- LINEA ELECTRICA, ALTA TENSION.
- LINEA ELECTRICA, MEDIA TENSION.
- LINEA ELECTRICA, BAJA TENSION.
- LINEA TELEFONICA.

USOS DEL SUELO

- S. SECANO
- R. REGADIO
- H. HUERTA
- V. VÍREDO
- Fr. FRUTALES
- O. OLIVAR
- Er. ERAL
- Pd. PRADOS Y DEHESAS
- Mb. MONTE BAJO
- Mg. MONTE ALTO

INFORMACION CARTOGRAFICA

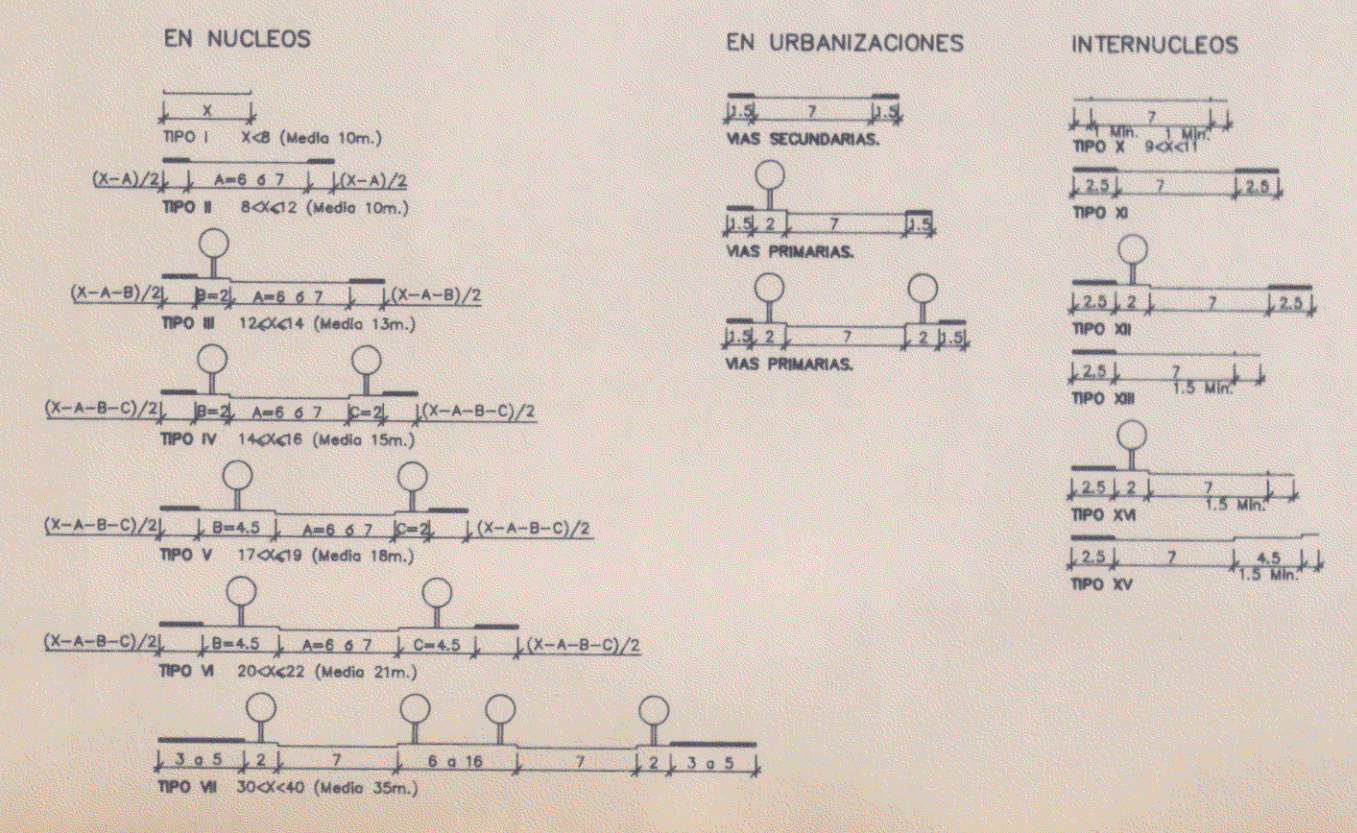
PROYECCION U.T.M. HUSO 30-S
 ELIPSOIDE INTERNACIONAL DATUM POSTDAM
 ALTITUDES REFERIDAS AL NIVEL
 MEDIO DEL MAR EN AJICANTE
 COORDENADAS RECTANGULARES U.T.M.
 VUELO FOTOGRAFICO REALIZADO POR GEOCART S.A.
 EN JUNIO DE 1986
 APOYO DE CAMPO REALIZADO POR TOPYCAR S.L.
 EN JULIO DE 1986
 RESTITUCION Y DIBUJO REALIZADO POR TOPYCAR S.L.
 EN AGOSTO DE 1986
 SUPERVISION TECNICA DE LA CARTOGRAFIA

NOTA


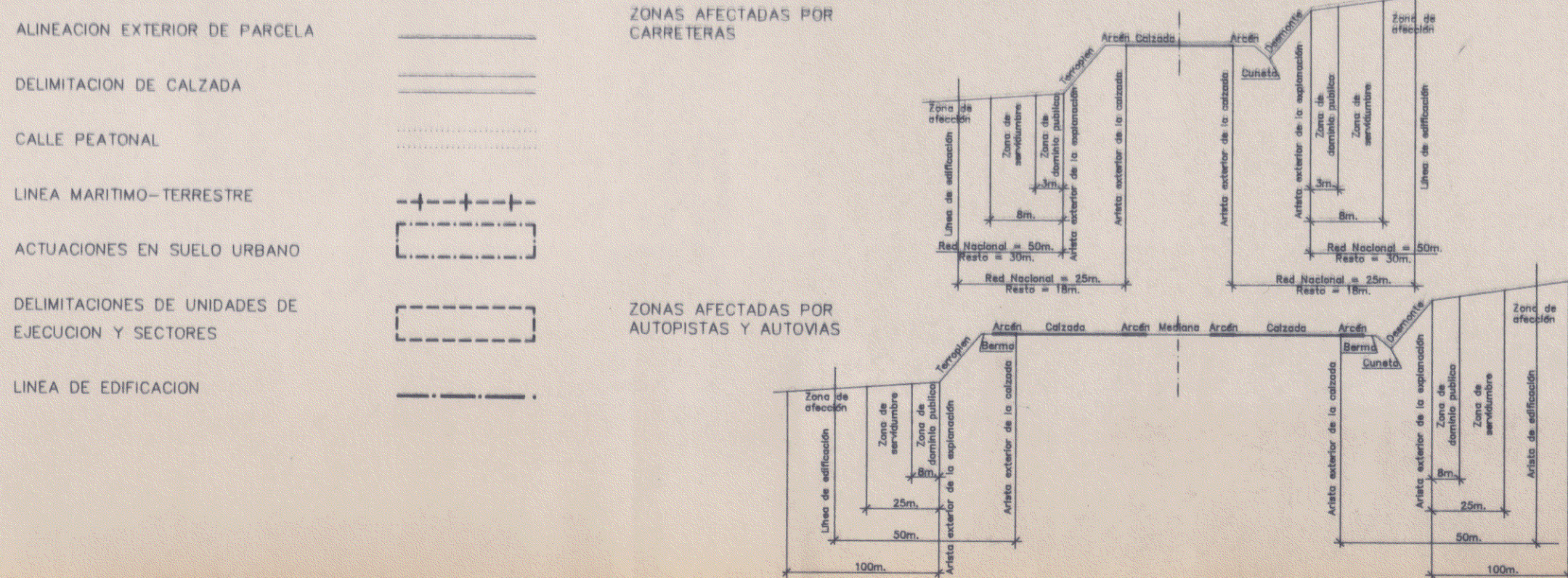
ESTA HOJA HA SIDO DIGITALIZADA DE LA
 Nº 1053-19-15 DEL PLANO CORRESPONDIENTE
 DE LA CARTOGRAFIA DE LA JUNTA DE
 ANDALUÑA.



SECCIONES TIPO DE CALLE



SIMBOLOGIA



TEXTO REFINIDO CORRECTO
 APROBADO DEFINITIVAMENTE
 27 JUL. 1936
 JUNTA DE ANDALUCIA



EXCMO. AYUNTAMIENTO DE VELEZ-MÁLAGA
 PLAN GENERAL DE ORDENACION URBANA

TEXTO REFUNDIDO

Denominación: ALINEACIONES Y RASANTES. Plano: E

Escala: 1:2.000 Fecha: FEBRERO - 96 Hoja nº:

Arquitecto Director: Salvador Moreno Peralta 19-15