

SIGNOS CONVENCIONALES

- CARRETERA.
- CAMINO CARRETERO.
- SENDA.
- FERROCARRIL.
- TUNEL.
- MURO, PARED O TAPIA.
- MURO DE CONTENCIÓN.
- ALAMBRADE, CERCIA METALICA.
- LINEA ELECTRICA, ALTA Y MEDIA TENSION.
- △ VERTICE GEODESICO 1º, 2º Y 3º ORDEN.
- △ VERTICE TOPOGRAFICO - PUNTO DE APOYO.
- LIMITE DE PARCELA APARENTE.
- LIMITE DE PROVINCIA.
- LIMITE DE TERMINO MUNICIPAL.
- EDIFICIO PUBLICO O SINGULAR.
- EDIFICIO PRIVADO.
- EDIFICIO EN CONSTRUCCION.
- ARROYO.
- ACEQUIA.
- PISCINA - TRANSFORMADOR.
- TORRE METALICA - POSTE.
- CURVAS DE NIVEL - COTA.
- MASA DE ARBOLES.

USOS DEL SUELO

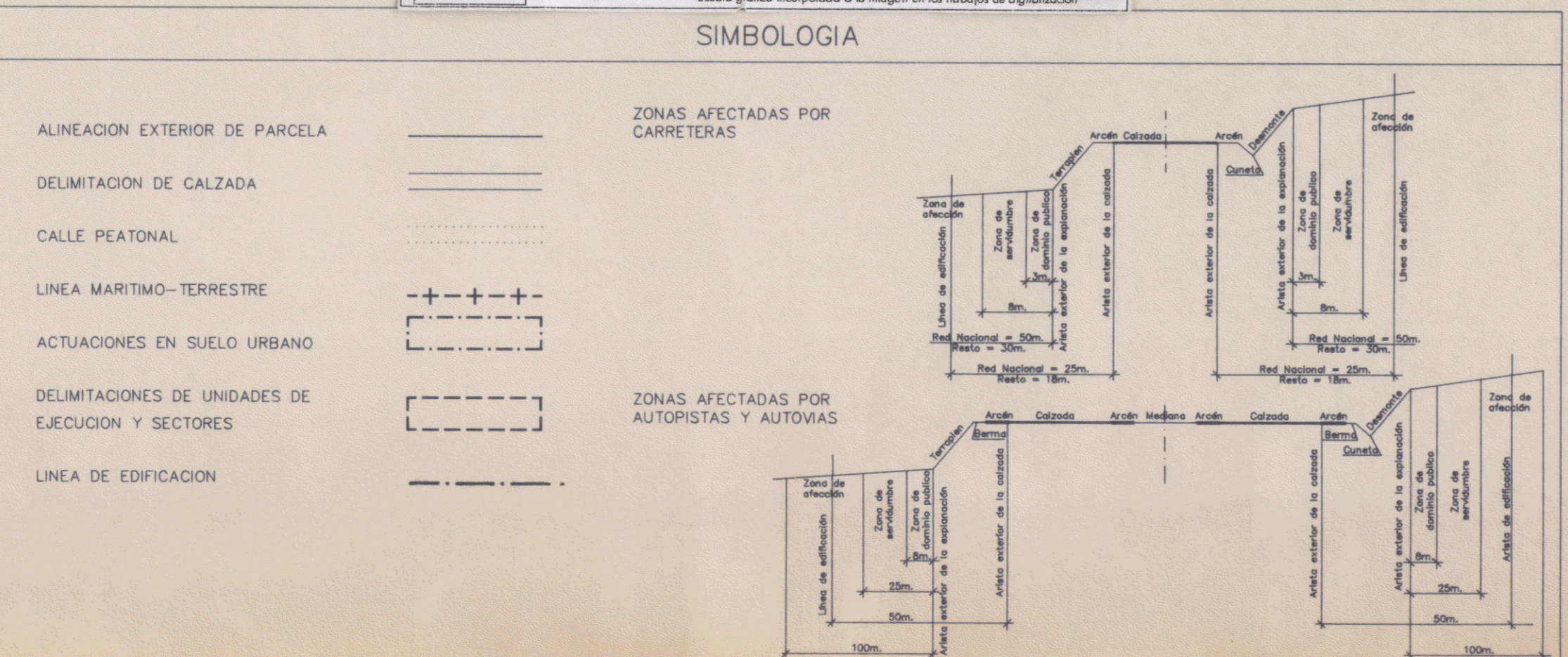
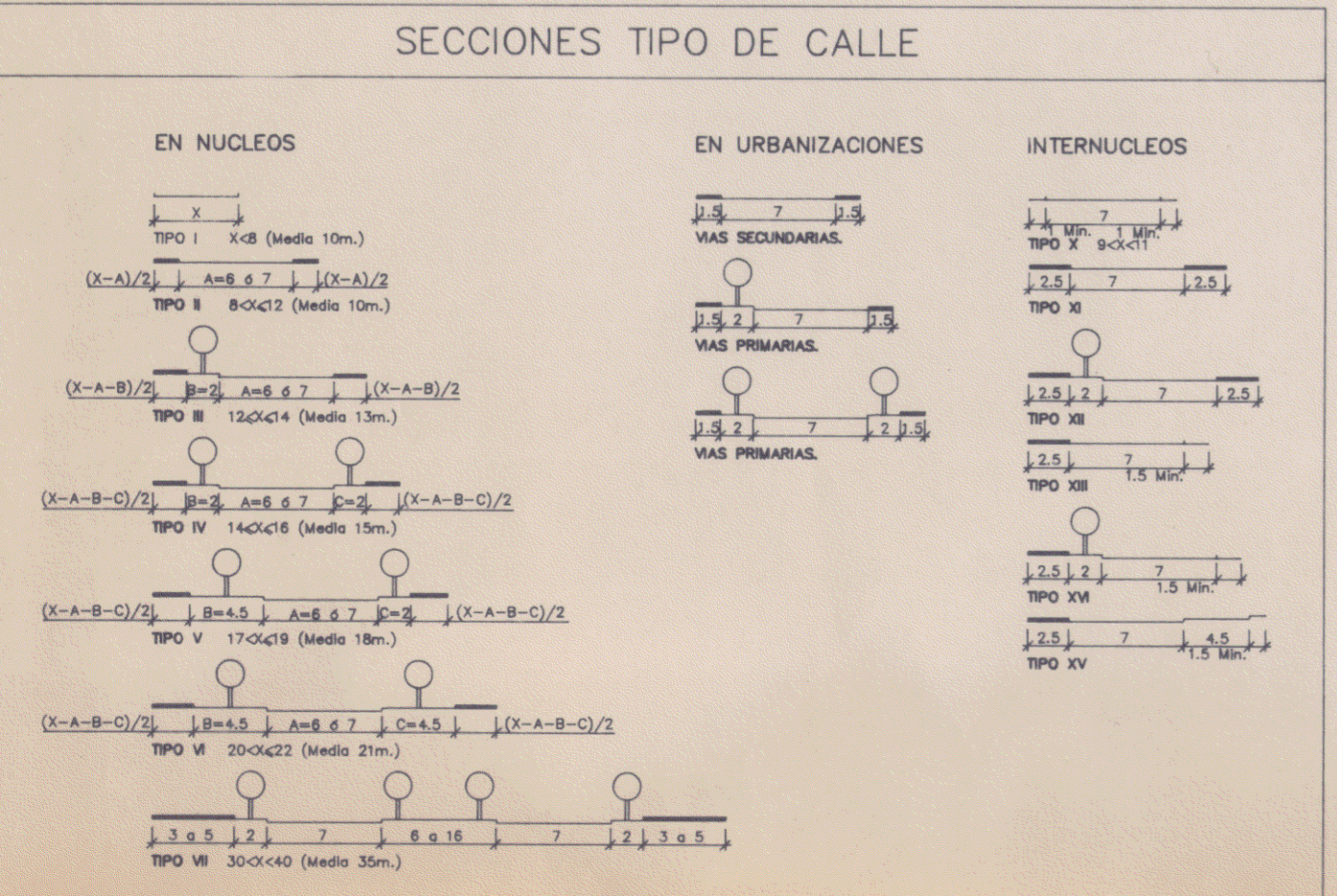
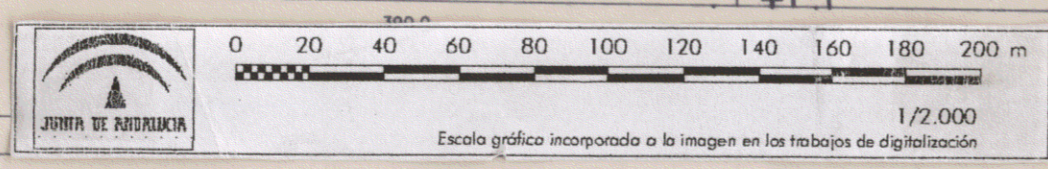
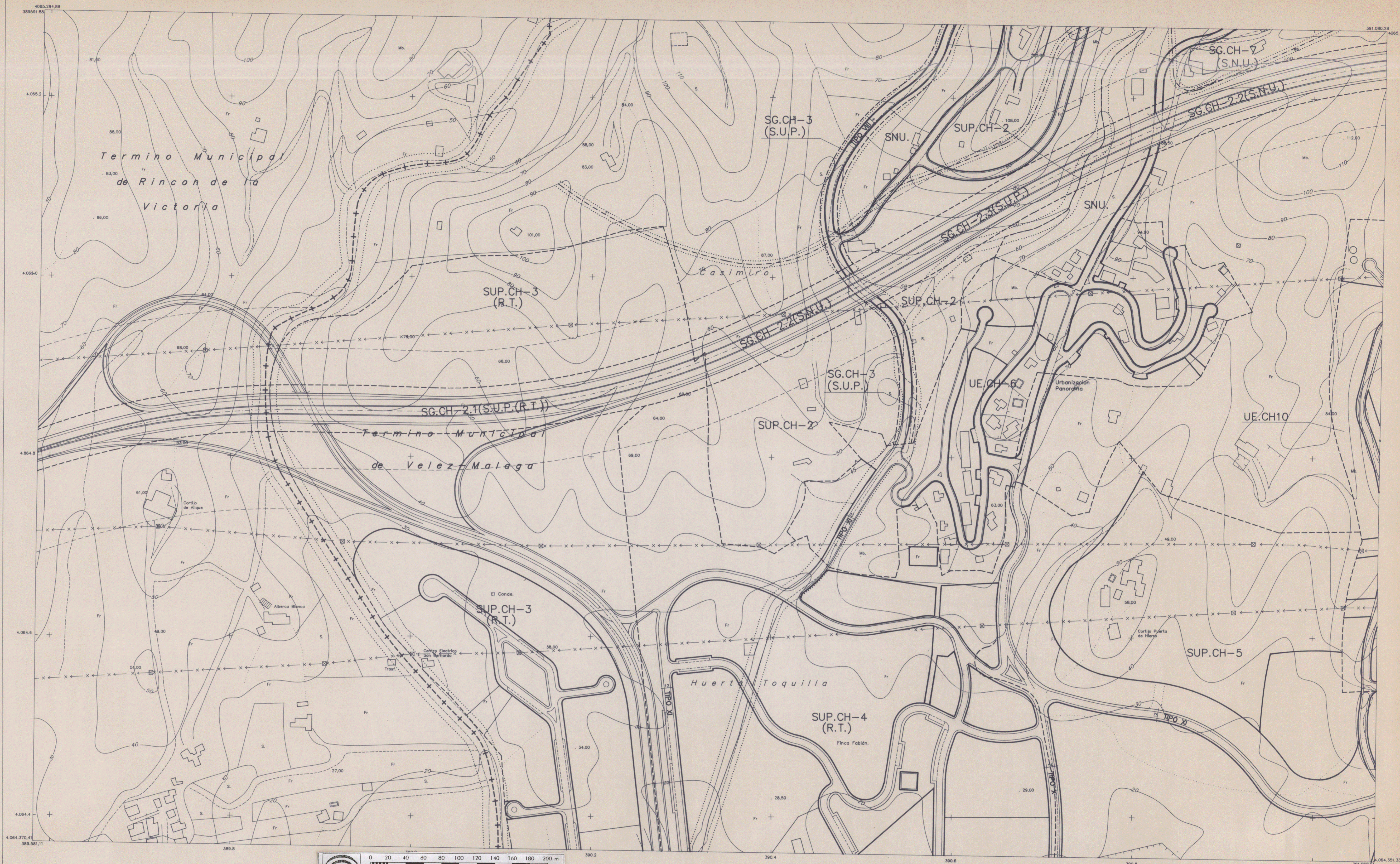
- S. SECANO
- R. REGADIO
- H. HUERTA
- V. VIÑEDO
- Fr. FRUTALES
- O. OLIVAR
- Eu. EUCALIPTAL
- Er. ERIAL
- Pd. PRADOS Y DEHESAS
- Mb. MONTE BAJO
- Me. MONTE ALTO
- Rf. REPOBLACION FORESTAL
- Iv. IVERNADEROS

INFORMACION CARTOGRAFICA

EQUIDISTANCIA DE LAS CURVAS DE NIVEL 5 METROS
 VUELO 1:18.000 ABRIL 1988 AZIMUT S.A.
 APOYO MAYO 1988 STEREOCARTO S.L.
 RESTITUCION SEPTIEMBRE 1988 STEREOCARTO S.L.
 REVISION OCTUBRE 1988 STEREOCARTO S.L.
 DIBUJO OCTUBRE 1988 STEREOCARTO S.L.

NOTA

ESTA HOJA HA SIDO DIGITALIZADA DE LAS
 Nº (1.053)7-8 Y (1.053)8-6 DEL PLANO ESCALA 1:5000
 DEL MAPA TOPOGRAFICO DEL LITORAL DE ANDALUCCIA.
 JUNTA DE ANDALUCCIA. CONSEJERIA DE OBRAS PUBLICAS Y
 TRANSPORTES. CENTRO DE ESTUDIOS TERRITORIALES Y
 URBANOS.



4-2	1-2	4-6	5-8	5-9	5-10
4-3	1-3	5-11	5-12	5-13	5-14
18-19	19-20	20-21	21-22	22-23	23-24
18-19	19-20	20-21	21-22	22-23	23-24
18-19	19-20	20-21	21-22	22-23	23-24

EXCMO. AYUNTAMIENTO DE VELEZ-MALAGA

PLAN GENERAL DE ORDENACION URBANA

TEXTO REFUNDIDO

Denominación: **ALINEACIONES Y RASANTES.** Plano: **E**

Escala: 1:2.000 Fecha: FEBRERO - 96 Hoja nº: **18-14**

Arquitecto Director: **Salvador Moreno Peralta**