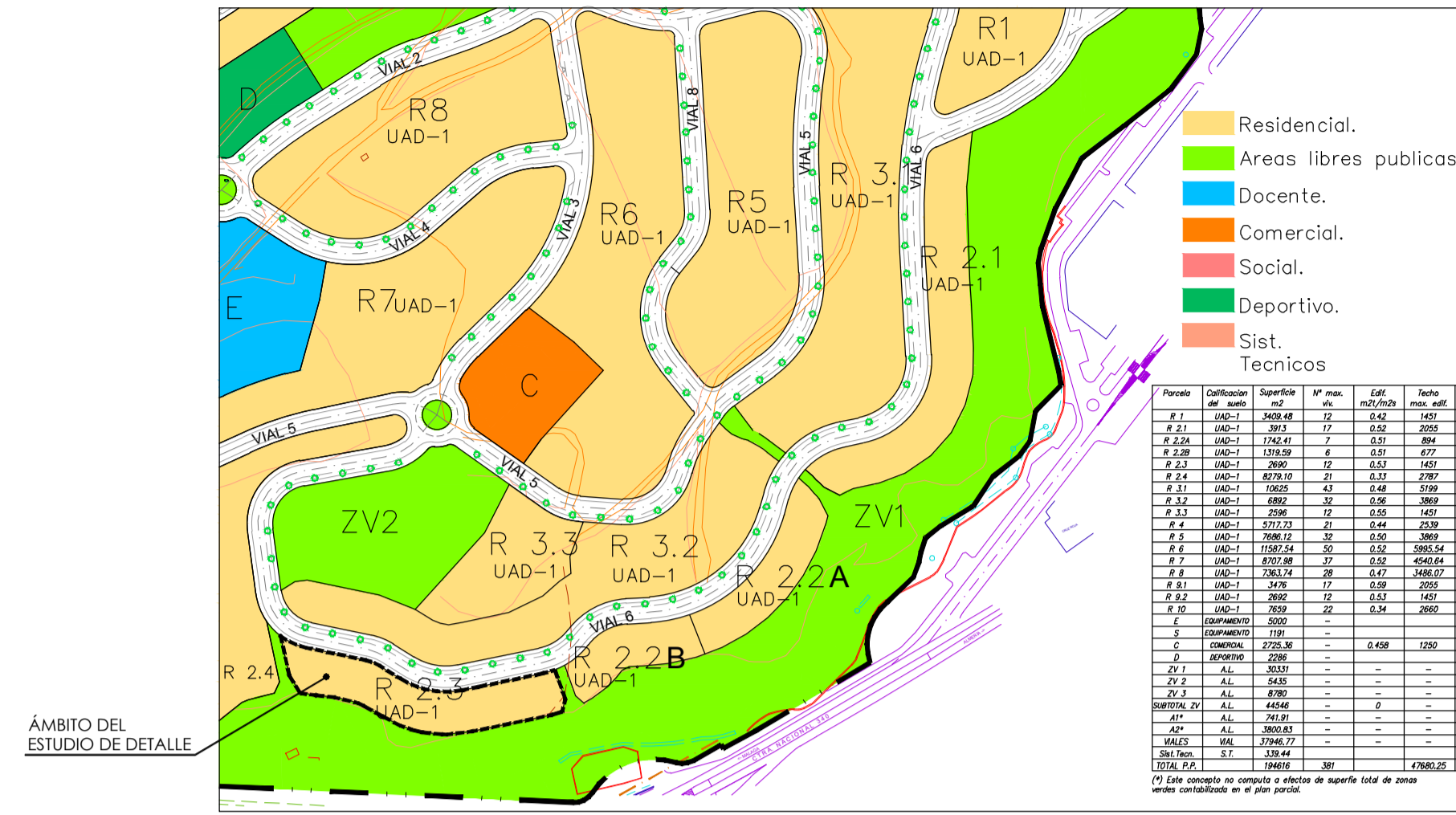
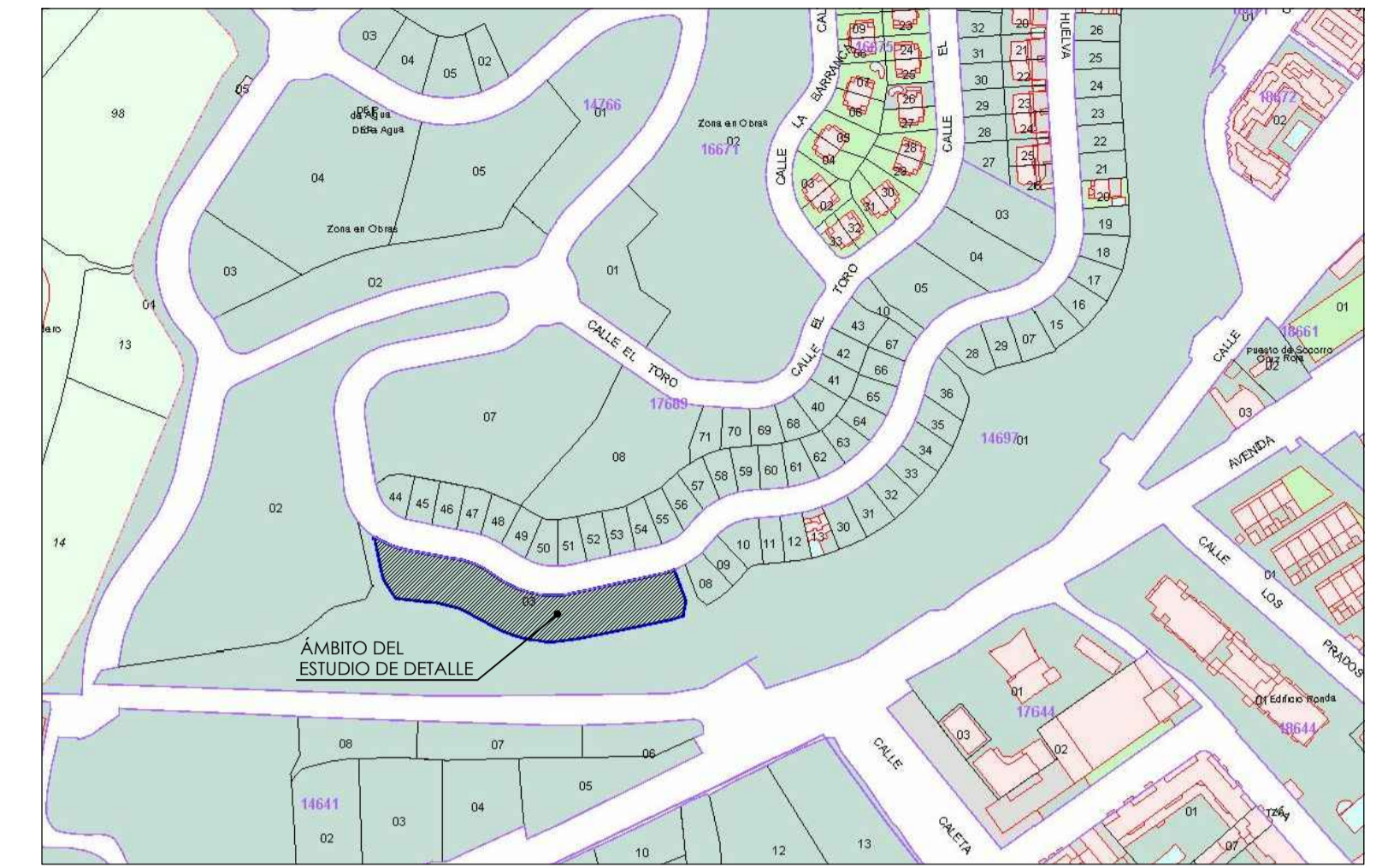


SITUACIÓN REFERIDA AL P.G.O.U.

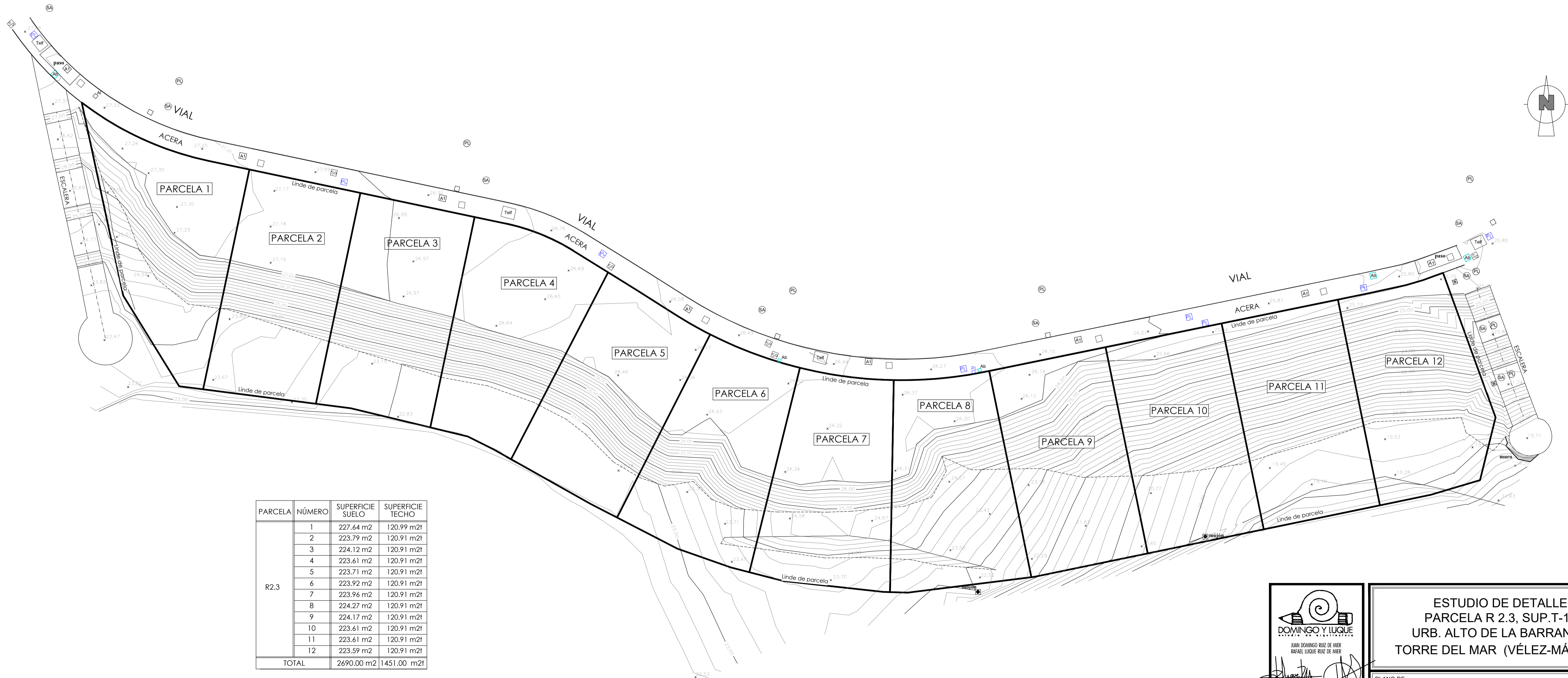


SITUACIÓN REFERIDA A LA ZONIFICACIÓN DEL PLAN PARCIAL




SITUACIÓN REFERIDA AL CATASTRO

REFERENCIA CATASTRAL ..... 1469703VF0616N0001HI



PARCELA	NÚMERO	SUPERFICIE SUELO	SUPERFICIE TECHO
R2.3	1	227.64 m2	120.99 m2f
	2	223.79 m2	120.91 m2f
	3	224.12 m2	120.91 m2f
	4	223.61 m2	120.91 m2f
	5	223.71 m2	120.91 m2f
	6	223.92 m2	120.91 m2f
	7	223.96 m2	120.91 m2f
	8	224.27 m2	120.91 m2f
	9	224.17 m2	120.91 m2f
	10	223.61 m2	120.91 m2f
	11	223.61 m2	120.91 m2f
	12	223.59 m2	120.91 m2f
TOTAL		2690.00 m2	1451.00 m2f

EMPLAZAMIENTO - TOPOGRÁFICO ACTUAL



JUAN DOMINGO RUIZ DE ABER  
BASTIAN LUQUE RUIZ DE ABER

952 54 52 01 WWW.DOMINGOYLUCQUE.COM

CARPETA Nº 3719-21

EXPEDIENTE Nº 1664-21

ESTUDIO DE DETALLE  
PARCELA R 2.3, SUP.T-10  
URB. ALTO DE LA BARRANCA  
TORRE DEL MAR (VÉLEZ-MÁLAGA)

PLANO DE:  
SITUACIÓN - EMPLAZAMIENTO

PLANO Nº  
1

E= 1/200  
ESCALA GRAFICA EN METROS

PROPIEDAD  
MARCELO DOMINGO CAMACHO GÁMEZ  
INMACULADA CONCEPCIÓN ACOSTA CUBERO

FECHA  
MAYO-2023

DELINEANTE  
M.C.L.

REFERENCIA  
P01 REF-SIT-EMPL