

SITUACION PLAN GENERAL

SITUACION PLANO CATASTRAL
 el presente documento ha sido aprobado,
 DEFINITIVAMENTE con esta fecha.

Vélez-Málaga **24 ABR. 2008**
 EL SECRETARIO GRAL.



Luis de Felipe Jiménez-Casquet

DILIGENCIA: Para hacer constar
 que la presente documentación
 complementa y sustituye a la
 aprobada **INICIALMENTE**
 con fecha **05 OCT 2005**

Vélez-Málaga, **14 NOV. 2007**

El Secretario General
 P. D.

Fdo.: Luis de Felipe Jiménez-Casquet

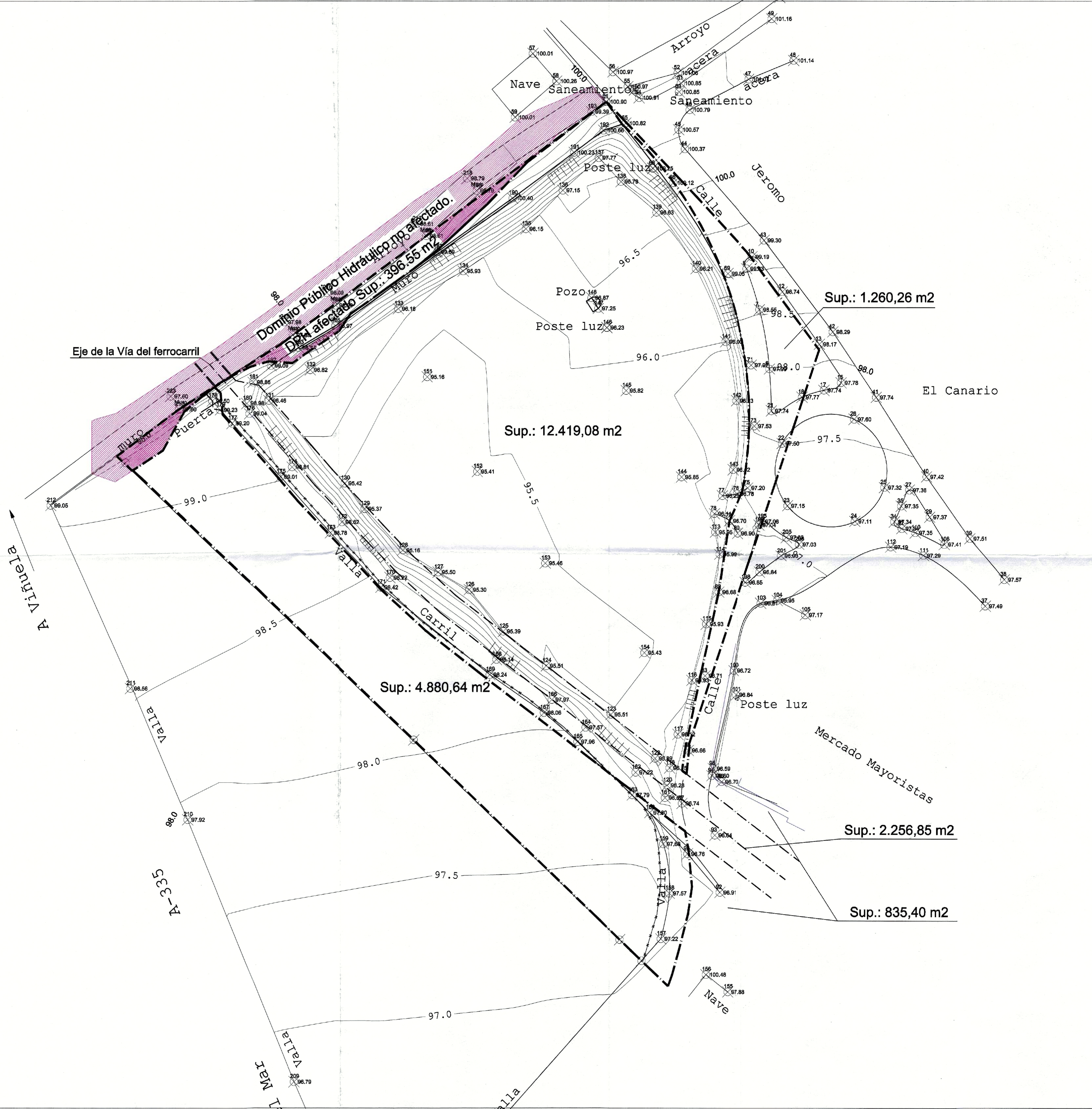
ESTUDIO DE DETALLE
SECTOR UE.VM-18.1. PGOU.

EXPLANADA DE LA ESTACIÓN. VÉLEZ MÁLAGA.

FECHA: 1 / 2000	FECHA: SEPTIEMBRE 2007	PLANO: P-01
FECHA: 2004/015	FECHA: ENERO 2005	PLANO: H-01

SITUACIÓN Y EMPLAZAMIENTO.
PLANEAMIENTO VIGENTE.





LEYENDA ESTUDIO DE DETALLE. PROPIEDADES.

PROPIETARIOS	SUPERFICIE DE SUELO	% SUELO
Carburantes Clavero, S. L.	12.419,08 m ² , mas 1.260,26 m ² correspondientes a la superficie de viario ya cedidos, lo que supone un total de 13.679,34 m ² .	62,04%
D. José Moreno:	4.880,64 m ² .	22,14%
Patrimonio del Estado	2.256,85 m ² .	10,24%
Domínio Público Municipal	835,40 m ² .	3,79%
Domínio Público Hidráulico	396,55 m ² .	1,83%
TOTAL SECTOR:	22.048,78 m².	100,00%
TOTAL COMPUTABLE SECTOR:	21.652,23 m².	98,20%

LEYENDA ESTUDIO DE DETALLE.

- — LINDES PROPIEDADES
- LÁMINA DE AGUA PARA T= 10 AÑOS. DOMINIO PÚBLICO HIDRÁULICO.
- LÁMINA DE AGUA PARA T= 10 AÑOS. DPH EN LA UE.VM-18.1.

DOCUMENTO: **ESTUDIO DE DETALLE SECTOR UE.VM-18.1. PGOU.**

EMPLOZAMIENTO: **EXPLANADA DE LA ESTACIÓN. VÉLEZ MÁLAGA.**

ESCALA: **1 / 500** FECHA: **SEPTIEMBRE 2007** PLANO Nº: **P-02**

EXPEDIENTE: **015 / 04** MODIFICA A FECHA: **JUNIO 2005** HOJA Nº: **H-01**

PLANO: **TOPOGRAFICO. ESTADO ACTUAL. ESTRUCTURA DE LA PROPIEDAD.**

ARQUITECTO: **MIGUEL GARCÍA DEL CORRAL**
Colegiado nº 17102/2007 - Málaga

PROPIETARIO: **CARBURANTES CLAVERO, S. L.**

DILIGENCIA: Para hacer constar que el presente documento ha sido aprobado, con esta fecha: **24 ABR 2008** por el Sr. Secretario General del Ayuntamiento de Vélez Málaga.

EL SECRETARIO GENERAL
P. D.



A-B PARCELA
 Sup. Parcela: 8.289,07 m².
 Techo asignado: 25.857,00 m².
 Nº Máximo de Viviendas: 217 viv
 Edificabilidad: 3,12 m²/m²s
 Ocupación: 4.928,75 m²s (59,46 %)

C ZONA VERDE
 Sup. Parcela: 4.851,35 m².

D JUEGO DE NIÑOS
 Sup. Parcela: 744,63 m².

LEYENDA ESTUDIO DE DETALLE. PROPIEDADES.

PROPIETARIOS	SUPERFICIE DE SUELO	% SUELO
Carburantes Clavero, S. L.	12.419,08 m ² , mas 1.260,26 m ² correspondientes a la superficie de viario ya cedidos, lo que supone un total de 13.679,34 m ² .	62,04%
D. José Moreno:	4.880,64 m ² .	22,14%
Patrimonio del Estado	2.256,85 m ² .	10,24%
Domnio Público Municipal	835,40 m ² .	3,79%
Domnio Público Hidráulico	396,55 m ² .	1,80%
TOTAL SECTOR:	22.048,78 m².	100,00%
TOTAL COMPUTABLE SECTOR:	21.652,23 m².	98,20%

LEYENDA ESTUDIO DE DETALLE. PARCELAS RESULTANTES.

PARCELA	USO	SUPERFICIE
A-B	RESIDENCIAL	8.289,07 m ²
C	ZONA VERDE	4.851,35 m ²
D	JUEGO DE NIÑOS	744,63 m ²
VIARIO	VIARIO	8.162,95 m ²
PLAZAS DE APARCAMIENTO EN VIARIO	134 > (50% x 259 s. RP)	
TOTAL SECTOR:		22.048,78 m²

LEYENDA ESTUDIO DE DETALLE. ALINEACIONES Y RASANTES.

- ALINEACIONES MÁXIMAS EDIFICACIÓN
- ALINEACIONES INTERIORES MÁXIMAS
- ALINEACIONES MÁXIMAS SÓTANO
- LIMITE PARCELAS
- LINEA DE BORDILLO
- EJE VIAL
- LINEA DE APARCAMIENTO
- EJE Y LINEA DE DELIMITACIÓN DOMINIO PÚBLICO
- RASANTE TERRENO MODIFICADO
- RASANTE EN PTO.
- DISTANCIA A LINDERO / SEPARACION ENTRE EDIFICACIONES
- REFERENCIA ESTUDIO DETALLE
- AREA SUSCEPTIBLE DE OCUPACION EDIFICACION SOBRE RASANTE
- LÁMINA DE AGUA PARA T= 10 AÑOS. DOMINIO PÚBLICO HIDRAULICO.
- LÁMINA DE AGUA PARA T= 10 AÑOS. DPH EN LA UE.VM-18.1.

DILIGENCIA: Para hacer constar que el presente documento ha sido aprobado, DEFINITIVAMENTE con esta fecha.
 Vélez-Málaga 24 ABR. 2008
 EL SECRETARIO GRAL.

DILIGENCIA: Para hacer constar que la presente documentación complementa y sustituye a la aprobada INICIALMENTE con fecha 05 OCT 2005 Vélez-Málaga 4 NOV. 2007
 El Secretario General

DOCUMENTO: **ESTUDIO DE DETALLE SECTOR UE.VM-18.1. PGOU.**

EMPLAZAMIENTO: **EXPLANADA DE LA ESTACIÓN. VÉLEZ MÁLAGA.**

ESCALA: 1 / 500 FECHA: SEPTIEMBRE 2007 PLANO Nº: P-03

EXPEDIENTE: 015 / 04 MODIFICA FECHA: JUNIO 2005 HOJA Nº: H-01

PLANO: **ALINEACIONES Y RASANTES. OCUPACIONES MÁXIMAS Y USOS.**

ARQUITECTOS: MIGUEL GARCÍA DEL CORRAL, CARBURANTES CLAVERO S.L. MALAGA

PROPIETARIO: CARBURANTES CLAVERO, S. L.



LEYENDA ESTUDIO DE DETALLE. PROPIEDADES.

PROPIETARIOS	SUPERFICIE DE SUELO	% SUELO
Carburantes Clavero, S. L.	12.419,08 m ² , mas 1.260,26 m ² correspondientes a la superficie de viario ya cedidos, lo que supone un total de 13.679,34 m ² .	62,04%
D. José Moreno:	4.880,64 m ² .	22,14%
Patrimonio del Estado	2.256,85 m ² .	10,24%
Dominio Público Municipal	835,40 m ² .	3,79%
Dominio Público Hidráulico	396,55 m ² .	1,80%
TOTAL SECTOR:	22.048,78 m².	100,00%

TOTAL COMPUTABLE SECTOR: 21.652,23 m². **98,20%**

LEYENDA ESTUDIO DE DETALLE. PARCELAS RESULTANTES.

PARCELA	USO	SUPERFICIE
A-B	RESIDENCIAL	8.289,07 m ²
C	ZONA VERDE	4.851,35 m ²
D	JUEGO DE NIÑOS	744,63 m ²
VIARIO	VIARIO	8.162,95 m ²
PLAZAS DE APARCAMIENTO EN VIARIO	134 > (50% x 259 s. RP)	22.048,78 m ²
TOTAL SECTOR:		22.048,78 m²

(A-3*) Avance parcelación.

DOCUMENTO: **ESTUDIO DE DETALLE SECTOR UE.VM-18.1. PGOU.**

EXPLANADA DE LA ESTACIÓN. VÉLEZ MÁLAGA.

ARQUITECTOS: MIGUEL GARCÍA DEL CORRAL, Colegiado nº 1181 de MÁLAGA

FECHA: SEPTIEMBRE 2007

PLANO Nº: P-04

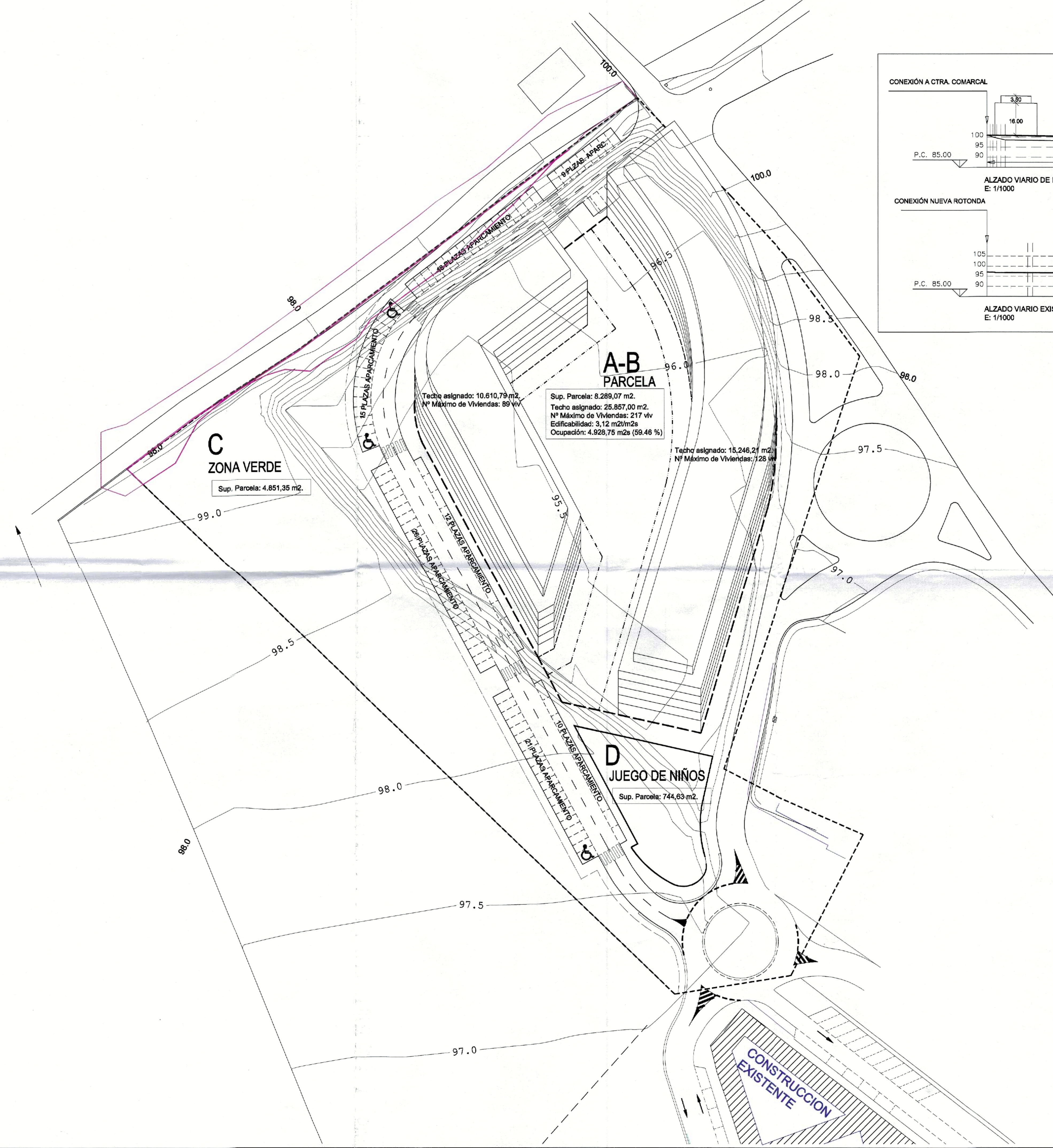
MODIFICA A FECHA: JUNIO 2005

HOJA Nº: H-01

PROPIETARIO: CARBURANTES CLAVERO, S. L.

ORDENACIÓN DEL SECTOR. PARCELAS RESULTANTES.

COLEGIO OFICIAL DE ARQUITECTOS DE MÁLAGA
 VISADO 17/10/2007 - Nº Exped. 2004007/08/05



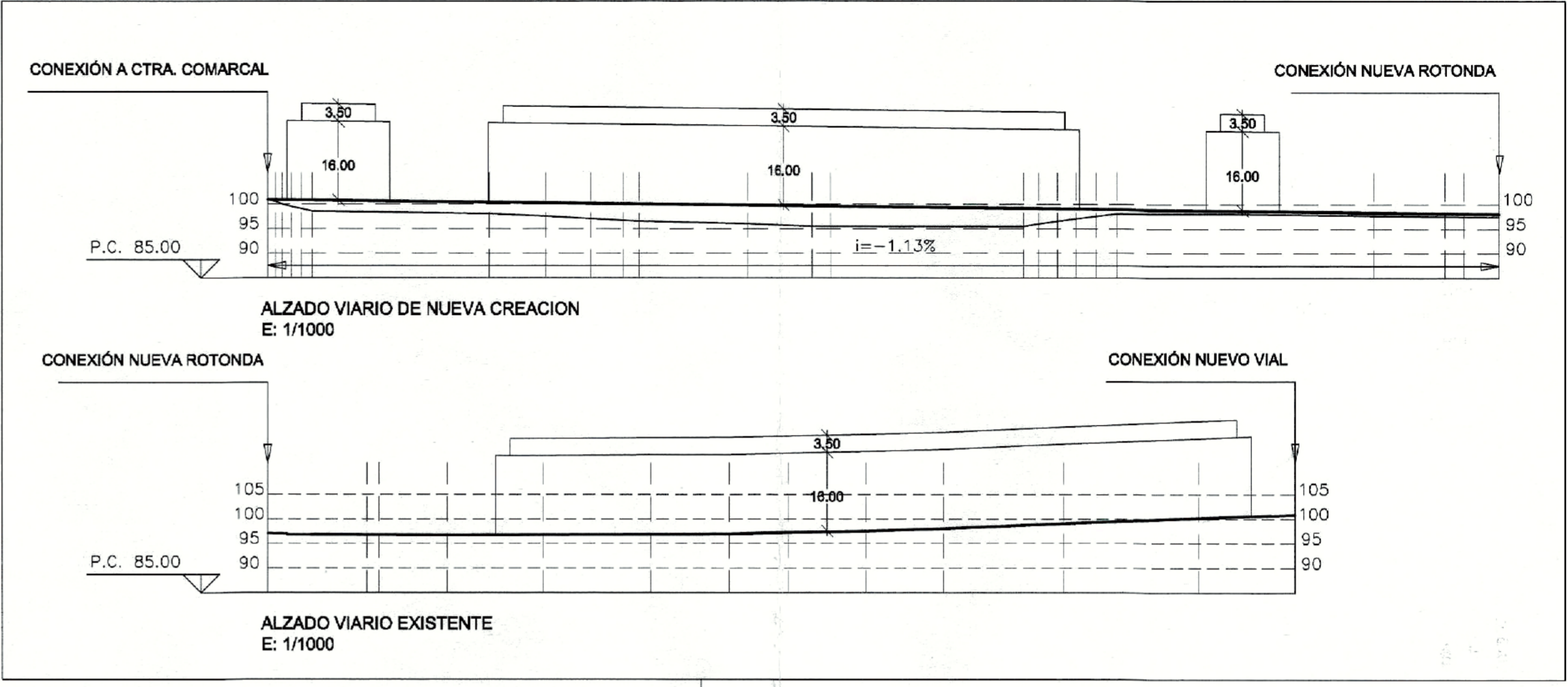
A-B PARCELA
 Sup. Parcela: 8.289,07 m2.
 Techo asignado: 25.857,00 m2.
 Nº Máximo de Viviendas: 217 viv
 Edificabilidad: 3,12 m2/m2s
 Ocupación: 4.928,75 m2s (59,46 %)

Techo asignado: 10.610,79 m2.
 Nº Máximo de Viviendas: 89 viv

Techo asignado: 15.246,21 m2.
 Nº Máximo de Viviendas: 128 viv

C ZONA VERDE
 Sup. Parcela: 4.851,35 m2.

D JUEGO DE NIÑOS
 Sup. Parcela: 744,63 m2.



LEYENDA ESTUDIO DE DETALLE. PROPIEDADES.

PROPIETARIOS	SUPERFICIE DE SUELO	% SUELO
Carburantes Clavero, S. L.	12.419,08 m2, mas 1.260,26 m2 correspondientes a la superficie de viario ya cedidos, lo que supone un total de 13.679,34 m2.	62,04%
D. José Moreno:	4.880,64 m2.	22,14%
Patrimonio del Estado	2.256,85 m2.	10,24%
Domínio Público Municipal	835,40 m2.	3,79%
Domínio Público Hidráulico	398,55 m2.	1,80%
TOTAL SECTOR:	22.048,78 m2.	100,00%
TOTAL COMPUTABLE SECTOR:	21.652,23 m2.	98,20%

LEYENDA ESTUDIO DE DETALLE. PARCELAS RESULTANTES.

PARCELA	USO	SUPERFICIE
A-B	RESIDENCIAL	8.289,07 m2
C	ZONA VERDE	4.851,35 m2
D	JUEGO DE NIÑOS	744,63 m2
VIARIO	VIARIO	8.182,95 m2
PLAZAS DE APARCAMIENTO EN VIARIO	134 > (50% x 259 x 1,04)	
TOTAL SECTOR:		22.048,78 m2

LEYENDA ESTUDIO DE DETALLE. VOLUMENES, ALINEACIONES Y RASANTES.

- ALINEACIONES MÁXIMAS EDIFICACIÓN
- ALINEACIONES INTERIORES MÁXIMAS
- - - ALINEACIONES MÁXIMAS SÓTANO
- ALTURA DE PLANTAS
- LINEA DE BORDILLO
- LINEA DE APARCAMIENTO
- REFERENCIA ESTUDIO DETALLE

DILIGENCIA: Para hacer constar que el presente documento ha sido aprobado, complementa y sustituye a la aprobada INICIALMENTE con fecha 05 OCT 2005 Vélez Málaga 14 NOV 2007 El Secretario General

DOCUMENTO: **ESTUDIO DE DETALLE SECTOR UE.VM-18.1. PGOU.**

EMPLAZAMIENTO: **EXPLANADA DE LA ESTACIÓN. VÉLEZ MÁLAGA.**

ESCALA: **1 / 500** FECHA: **JUNIO 2005** PLANO Nº: **P-05**

EXPEDIENTE: **015 / 04** MODIFICA A FECHA: **MARZO 2005** HOJA Nº: **H-01**

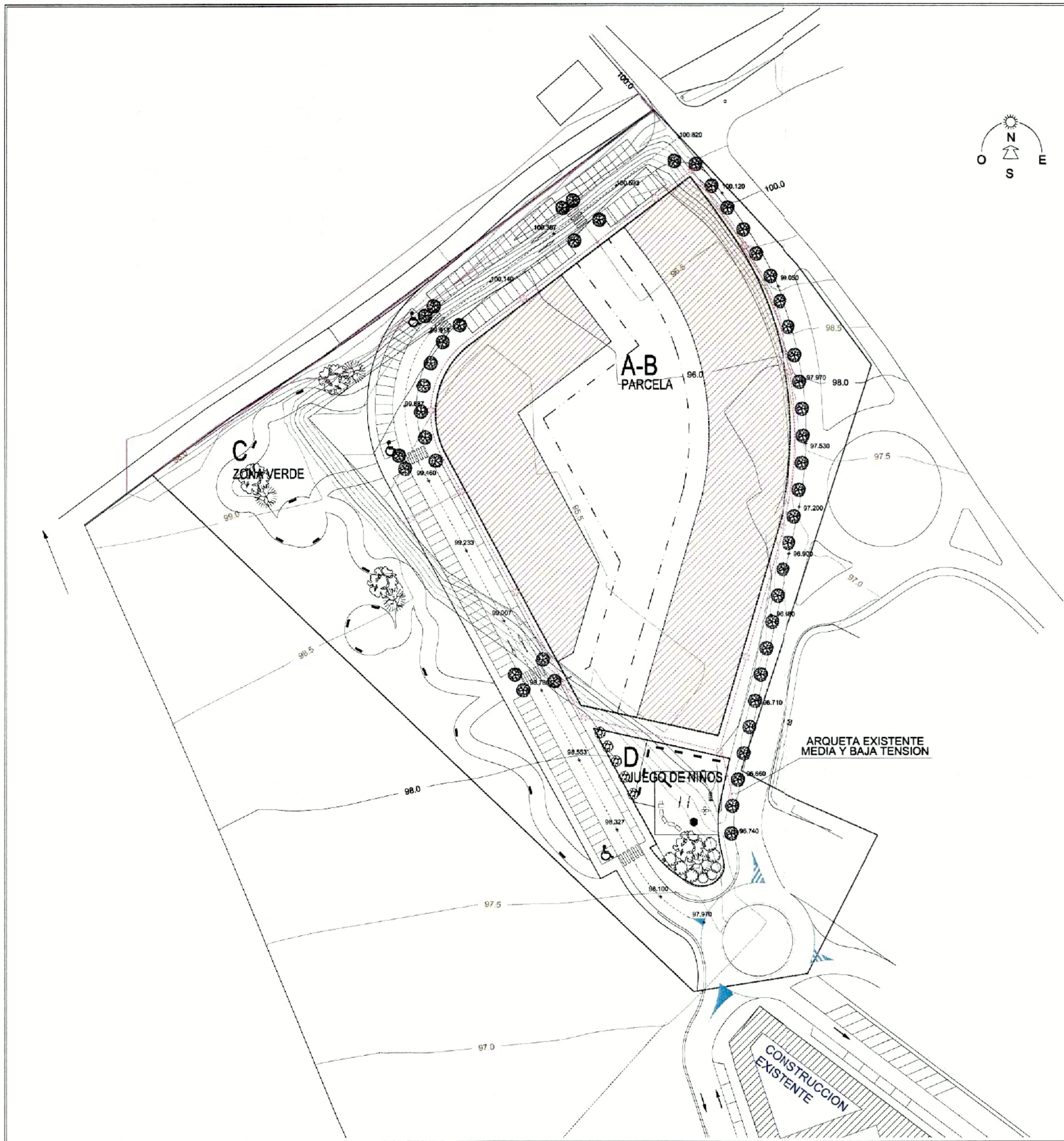
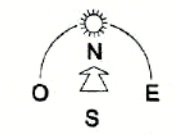
PLANO: **ORDENACION DE VOLUMENES. ESQUEMAS DE ALZADOS A CALLES.**

ARQUITECTOS: **MIGUEL GARCÍA DEL CORRAL**
arquitectos, s.l.

PROPIETARIO: **CARBURANTES CLAVERO, S.L.**

LEYENDA DE MEDIA Y BAJA TENSION

	CANALIZACION DE ALTA TENSION P.V.C. Ø 140 MM. (PROFUNDIDAD 1.10 M.)
	CANALIZACION DE BAJA TENSION P.V.C. Ø 140 MM. (PROFUNDIDAD 0.80 M.)
	CENTRO DE TRANSFORMACION
	ARQUETA TIPO A-1 (EN CALZADA CON TAPA DE FUNDICION)
	ARQUETA TIPO A-2 (EN CALZADA CON TAPA DE FUNDICION)
	CAJA GENERAL DE PROTECCION
	CUADRO DE PROTECCION Y MANDO DE ALUMBRADO EXTERIOR



DILIGENCIA: Para hacer constar que el presente documento ha sido aprobado, DEFINITIVAMENTE con esta fecha.

Vélez-Málaga **24 ABR 2008**
EL SECRETARIO GRAL.

Fdo.: Felipe Jiménez-Casquet

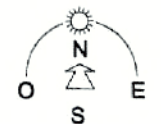
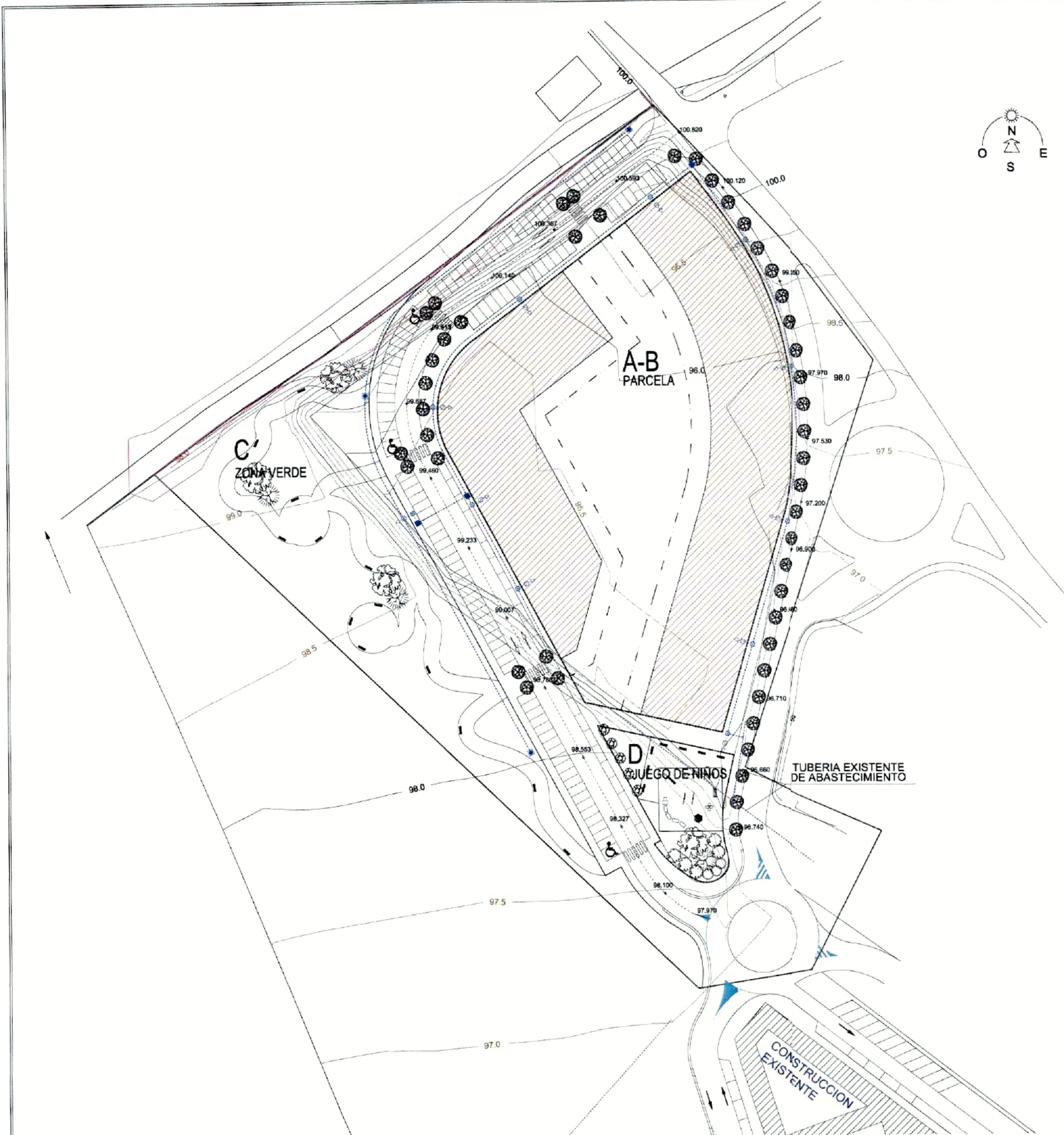
DILIGENCIA: Para hacer constar que la presente documentación complementa y sustituye a la aprobada INICIALMENTE con fecha **05 OCT 2005**

Vélez-Málaga, **14 NOV 2007**
El Secretario General

P. D.

Fdo.: Luis de Felipe Jiménez-Casquet

ESTUDIO DE DETALLE SECTOR UE.VM-18.1. PGOU.				
EMPLOZAMIENTO: EXPLANADA DE LA ESTACION. VÉLEZ MÁLAGA.				
ESCALA: 1 / 500	FECHA: SEPTIEMBRE 2007	FOLIO: I-01		PROYECTOS: ANGELO GARCIA DEL CORRAL Colaborador: S.T. COA. de MÁLAGA
ESQUEMA: 015 / 04	MODIFICA Y FECHA: MARZO 2005	FOLIO: H-01		
PROYECTOS: ESQUEMAS INSTALACIONES PUBLICAS RED DE MEDIA Y BAJA TENSION				PROYECTOS: CARRERANTES CLAVERO & S.L.



LEYENDA DE ABASTECIMIENTO

	TUBERIA DE FUNDICION DUCTIL (IMPULSION)
	TUBERIA DE POLIETILENO
	TUBERIA DE FUNDICION DUCTIL Ø150
	TUBERIA DE FUNDICION DUCTIL Ø150 (BOCA DE RIEGO)
	TUBERIA BOCA DE RIEGO POR GOTEADO PET-10 (Ø 50 mm.)
	PROTECCION CON TUBERIA DE HORMIGON
	VALVULA DE CORTE
	BOCA DE RIEGO
	BOCA DE RIEGO POR GOTEADO (GOTERO AUTOCOMPENSANTE)
	HIDRANTE PARA INCENDIO
	ANCLAJES (CAMBIOS DE SENTIDO)
	VENTOSA
	ACOMITIDA DOMICILIARIA
	ACOMITIDA DOMICILIARIA DOBLES
	VALVULA DE RETENCION (SALIDA BOMBEO)
	GRUPO DE PRESION
	CAMBIO DE SECCION
	DIAMETRO DE POLIETILENO
	DIAMETRO EN FUNDICION
	DIAMETRO EN FUNDICION (IMPULSION)

DILIGENCIA: Para hacer constar que el presente documento ha sido aprobado, DEFINITIVAMENTE con esta fecha.

Vélez-Málaga, 24 ABR. 2008
 EL SECRETARIO GRAL.



Luis de Felipe Jiménez-Casquet

DILIGENCIA: Para hacer constar que la presente documentación complementa y sustituye a la aprobada INICIALMENTE con fecha 05 OCT 2005 Vélez-Málaga, 14 NOV. 2007

El Secretario General
 P. D.

Fdo.: Luis de Felipe Jiménez-Casquet

ESTUDIO DE DETALLE SECTOR UE.VM-18.1. PGOU.			
EXPLANADA DE LA ESTACIÓN. VÉLEZ MÁLAGA.			
FECHA: 1 / 500	FECHA: SEPTIEMBRE 2007	FOLETA: I-02	PROYECTO: MIGUEL GARCIA DE CORRAL (Ingeniero nº 111 COA. de MÁLAGA)
CONDICIÓN: 015 / 04	MODIFICA Y RESEA: MARZO 2005	FOLETA: H-01	PROYECTO: CARLOS JAVIER CLAYRO S.L.
ESQUEMAS INSTALACIONES PUBLICAS RED DE ABASTECIMIENTO			

CONEXIÓN A CTRA. COMARCAL

CONEXIÓN NUEVA ROTONDA

ESCALAS

H:1/100
V:1/400

P.C. 85.00

i=-1.13%

COTA ROJA

TERRENO

ORDENADAS

RASANTE

AL ORIGEN

DISTANCIAS

PARCIALES

PERALTES

DIAGRAMAS

CURVATURA

ALINEACIONES

N. DE PERFIL

COTA ROJA	0.00	2.244	2.295	2.819	3.509	3.765	3.960	3.733	2.683	0.780	0.567	0.582	0.595	0.520
TERRENO	100.820	98.349	98.072	97.321	96.404	95.922	95.500	95.500	96.324	98.000	97.986	97.745	97.505	97.450
ORDENADAS	100.820	100.593	100.367	100.140	99.913	99.687	99.460	99.233	99.007	98.780	98.553	98.327	98.100	97.970
AL ORIGEN	0.00	20.00	40.00	60.00	80.00	100.00	120.00	140.00	160.00	180.00	200.00	220.00	240.00	251.47
DISTANCIAS		20.00	20.00	20.00	20.00	20.00	20.00	20.00	20.00	20.00	20.00	20.00	20.00	11.47
PARCIALES	0.00	20.00	20.00	20.00	20.00	20.00	20.00	20.00	20.00	20.00	20.00	20.00	20.00	11.47
PERALTES														
CURVATURA	18.00													
ALINEACIONES		72.42				42.59			110.87			18.39	7.26	
N. DE PERFIL	1	2	3	4	5	6	7	8	9	10	11	12	13	14

DECLARACION: Para hacer constar que el presente documento ha sido aprobado DEFINITIVAMENTE con esta fecha.
Vélez-Málaga 24 ABR. 2008
EL SECRETARIO GRAL.



Fdo.: Luis de Felipe Jiménez-Casquet

DECLARACION: Para hacer constar que la presente documentación complementa y sustituye a la aprobada INICIALMENTE con fecha 05 OCT. 2005 Vélez-Málaga, 14 NOV. 2007
El Secretario General
P. D.

Fdo.: Luis de Felipe Jiménez-Casquet

DOCUMENTO:
**ESTUDIO DE DETALLE
SECTOR UE.VM-18.1. PGOU.**

EMPLAZAMIENTO:
EXPLANADA DE LA ESTACIÓN. VÉLEZ MÁLAGA.

ESCALA: **1/1000** FECHA: **SEPTIEMBRE 2007** PLANO Nº: **P-06**

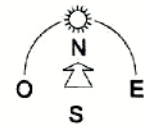
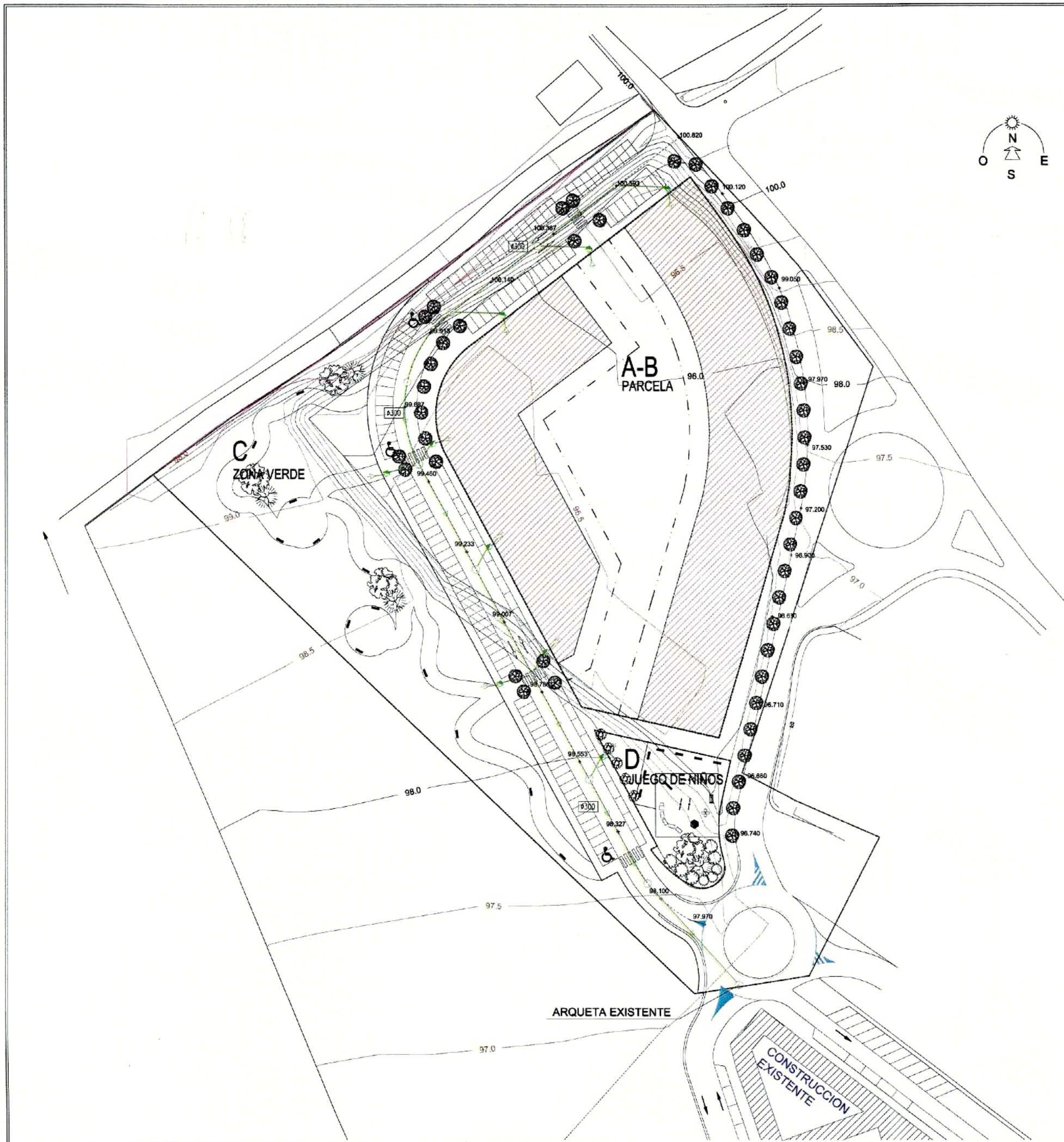
EXPEDIENTE: **015 / 04** MODIFICA A FECHA: **SEPTIEMBRE 2004** HOJA Nº: **H-01**

PLANO:
PERFIL VIAL DE NUEVA CREACION.

MGC
arquitectos, s.l.

ARQUITECTO:
MIGUEL GARCIA DEL CORRAL
Colegiado nº: 513 C.O.A. de MALAGA

PROPIETARIO:
CARBURANTES CLAVERO, S. L.



DILIGENCIA: Para hacer constar que el presente documento ha sido aprobado, DEFINITIVAMENTE con esta fecha.

Vélez-Málaga, 24 ABR. 2008
EL SECRETARIO GRAL.



Fdo.: Luis de Felipe Jiménez-Casquet

LEYENDA DE FECALES	
	COLECTOR DE FECALES
	POZO DE REGISTRO TIPO
	POZO REGISTRO DE RESALTO
	ACOMETIDA DOMICILIARIA (UNITARIA)
	ARQUETA FINAL DE ACOMETIDAS DOMICILIARIA
	COLECTOR DE EXISTENTE
	POZO EXISTENTE
	DIAMETRO DEL COLECTOR

DILIGENCIA: Para hacer constar que la presente documentación complementa y sustituye a la aprobada INICIALMENTE con fecha 05 OCT 2005

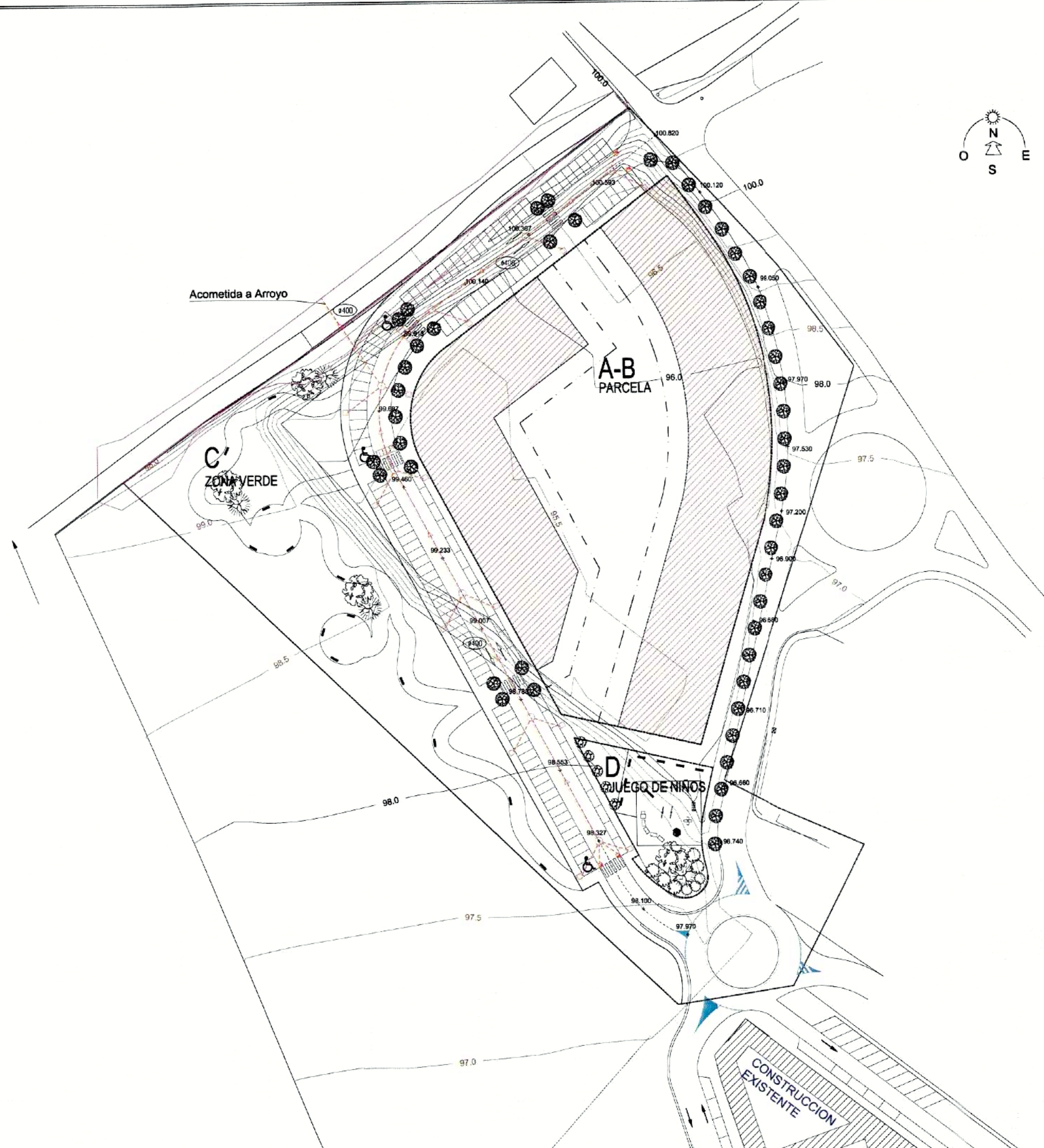
Vélez-Málaga, 14 NOV. 2007

El Secretario General

P. D.

Fdo.: Luis de Felipe Jiménez-Casquet

ESTUDIO DE DETALLE		
SECTOR UE.VM-18.1. PGOU.		
PROYECTO: EXPLANADA DE LA ESTACIÓN. VÉLEZ MÁLAGA.		
ESCALA: 1 / 500	FECHA: SEPTIEMBRE 2007	PLANO: I-04
DEPENDIENCIA: 015 / 04	MODIFICACIÓN: MARZO 2005	QUILÓMETRO: H-01
PROYECTANTE: CARBUANTES CLAVERO, S.L.		
ESQUEMAS INSTALACIONES PUBLICAS RED DE SANEAMIENTO DE AGUAS FECALES		



LEYENDA DE PLUVIALES

	COLECTOR DE PLUVIALES
	POZO DE REGISTRO TIPO
	ABSORBEDOR DE REJILLAS DE 60x60
	ABSORBEDOR LONGITUDINAL DE REJILLAS
	ABSORBEDOR Y ARQUETAS REGISTRABLE DE REJILLAS
	COLECTOR DE EXISTENTE
	POZO EXISTENTE
	ABSORBEDOR DE REJILLA EXISTENTE
	ARQUETA ACOMETIDA
	DIAMETRO DEL COLECTOR

DILIGENCIA: Para hacer constar que el presente documento ha sido aprobado, DEFINITIVAMENTE con esta fecha.

Vélez-Málaga, 24 ABR 2008
EL SECRETARIO GRAL.

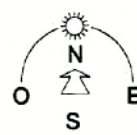
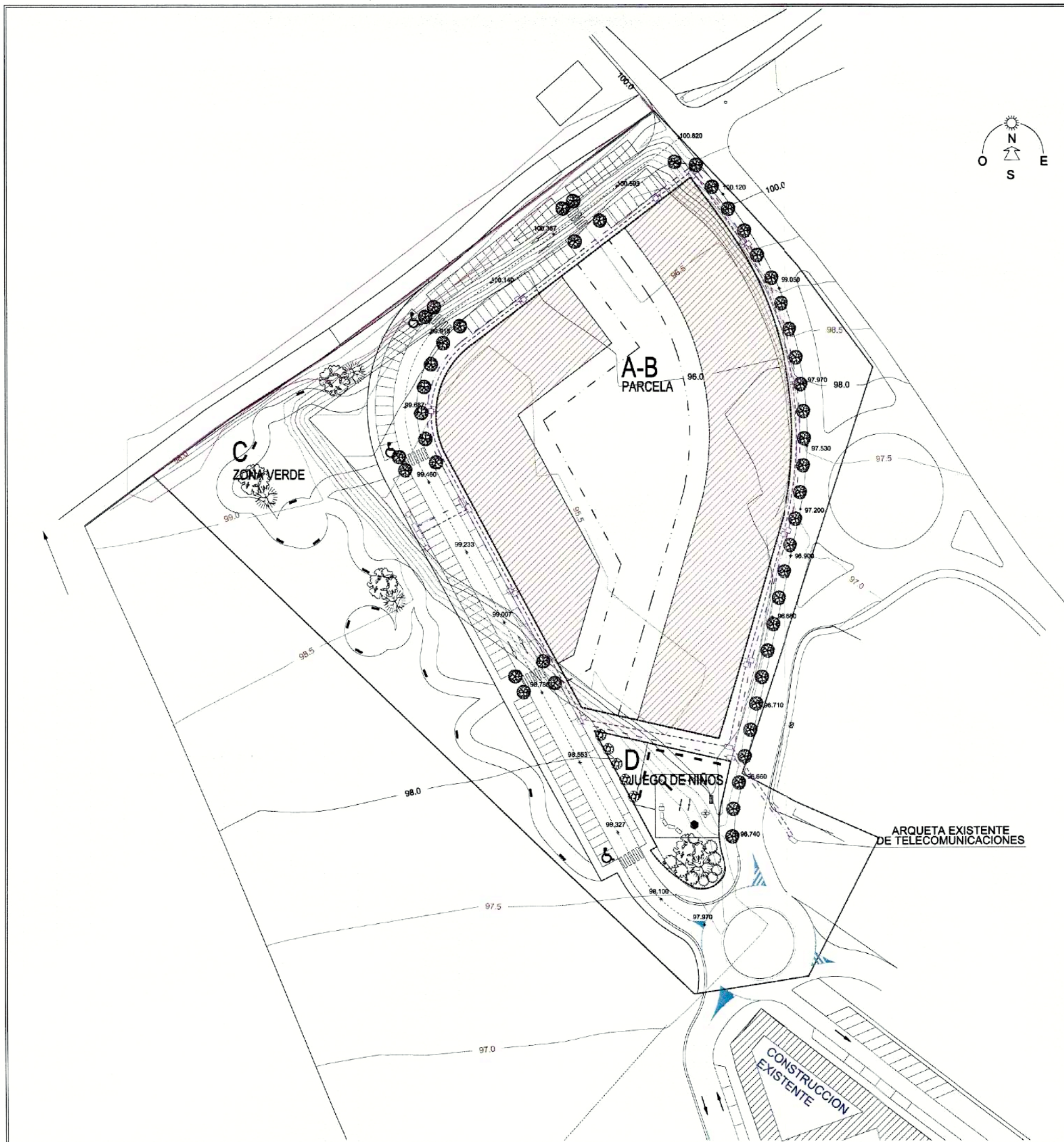


Fdo.: Luis de Felipe Jiménez-Casquet

DILIGENCIA: Para hacer constar que la presente documentación complementa y sustituye a la aprobada INICIALMENTE con fecha 05 OCT 2005 Vélez-Málaga, 14 NOV. 2007
El Secretario General

Fdo.: Luis de Felipe Jiménez-Casquet

ESTUDIO DE DETALLE SECTOR UE.VM-18.1. PGOU.		
EXPLANADA DE LA ESTACION. VÉLEZ MÁLAGA.		
ESCALA: 1 / 500	FECHA: SEPTIEMBRE 2007	PROYECTO: H-03
ESTRUMENTO: 015 / 04	MODIFICACION: MARZO 2005	PROYECTISTA: OMBIANTES CLAVERO, S.L.
ESQUEMAS INSTALACIONES PUBLICAS RED DE SANEAMIENTO DE AGUAS PLUVIALES		



DILIGENCIA: Para hacer constar que el presente documento ha sido aprobado, DEFINITIVAMENTE con esta fecha.

Vélez-Málaga **24 ABR 2008**
EL SECRETARIO GRAL.



LEYENDA DE TELECOMUNICACION

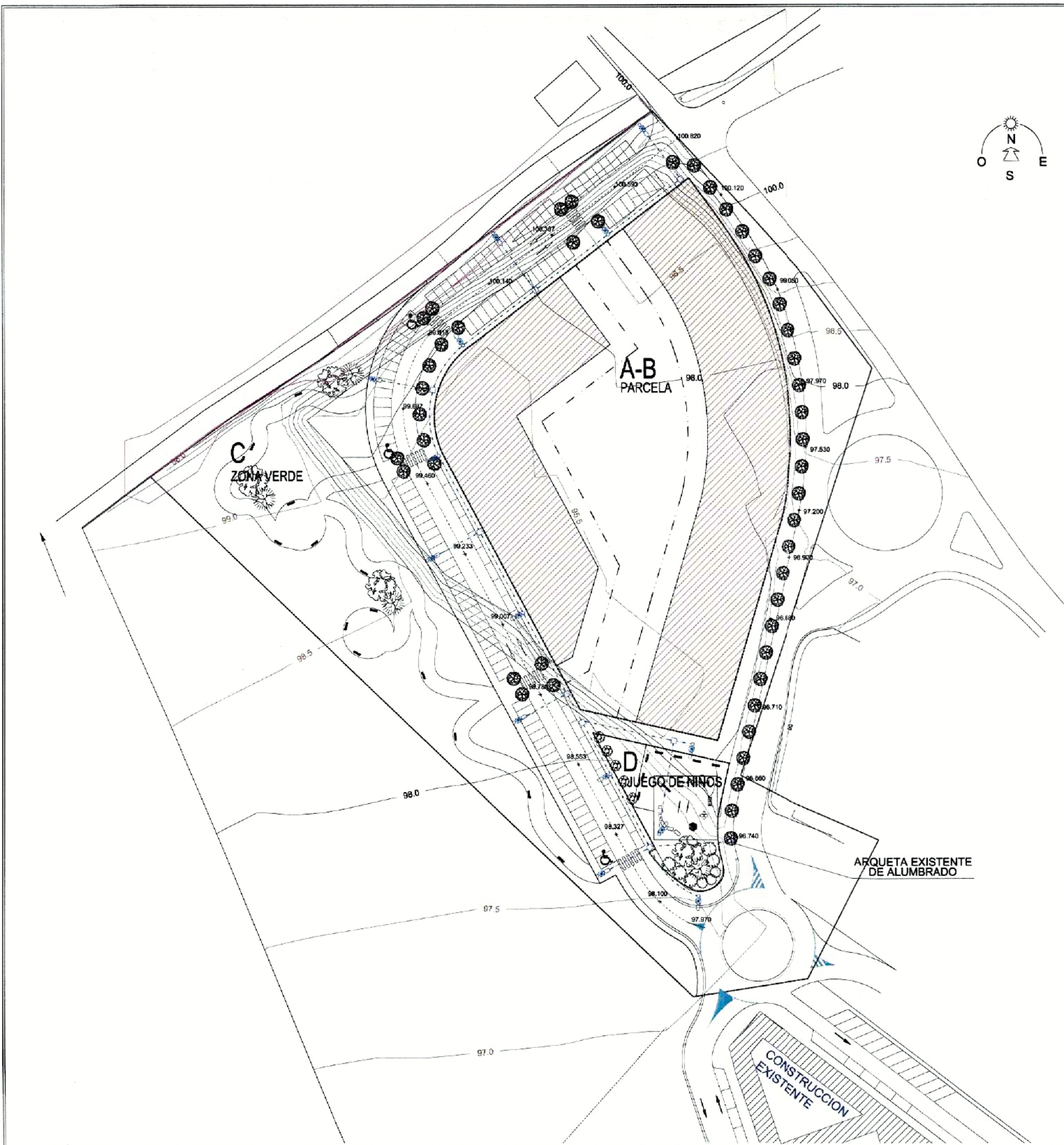
- POSTE EXISTENTE
- ARQUETA TIPO "D" EXISTENTE
- UNIR CON 2 C Ø110 A CANALIZACION ACTUAL
- ARQUETA TIPO "D" (EN CALZADA CON TAPA DE FUNDICION)
- ARQUETA TIPO "H"
- CANALIZACION 4 CONDUCTOS P.V.C. Ø 110 mm.
- CANALIZACION 4 CONDUCTOS P.V.C. Ø 110 mm.
- CANALIZACION 2 CONDUCTOS P.V.C. Ø 63 mm.
- CANALIZACION 2 CONDUCTOS P.V.C. Ø 110 mm.
- CON CODO DE 90 PARA SALIDA

DILIGENCIA: Para hacer constar que la presente documentación complementa y sustituye a la aprobada INICIALMENTE con fecha **05 OCT 2005**

Vélez-Málaga, **14 NOV. 2007**
El Secretario General

Edo.: Luis de Felipe Jiménez-Casquet

ESTUDIO DE DETALLE SECTOR UE.VM-18.1. P.GOU.			
EXPLANADA DE LA ESTACIÓN. VÉLEZ MÁLAGA.			
ESCALA: 1 / 500	FECHA: SEPTIEMBRE 2007	FOLIO Nº: I-05	
EXPEDIENTE: 015 / 04	MODIFICA Y FECHA: MARZO 2005	FOLIO Nº: H-01	
ESQUEMAS INSTALACIONES PUBLICAS RED DE TELEFONIA			



DILIGENCIA: Para hacer constar que el presente documento ha sido aprobado, DEFINITIVAMENTE con esta fecha.

Vélez-Málaga **24 ABR. 2008**
EL SECRETARIO GRAL.



Fdo. Luis de Felipe Jiménez-Casquet

DILIGENCIA: Para hacer constar que la presente documentación complementa y sustituye a la aprobada INICIALMENTE con fecha

05 OCT 2005
Vélez-Málaga **14 NOV. 2007**
El Secretario General

P. D.

Fdo. Luis de Felipe Jiménez-Casquet

LEYENDA DE ALUMBRADO

- LUMINARIA. CLASE II CON LAMPARA 250 w. V.S.A. Y EQUIPO DE DOBLE NIVEL SOBRE BACILO DE 10 m.
- FAROLAS EXISTENTES
- CANALIZACION DE ALUMBRADO PUBLICO P.V.C. Ø 90 MM. (PROFUNDIDAD 0.80 M.)
- ARQUETA DE DERIVACION O PASO 40x40
- CUADRO CON EQUIPO DE REDUCCION DE CONSUMO

NOTA: EL CABLEADO DEL ALUMBRADO SERA DE 6 mm. DE COBRE

DOCUMENTO			
ESTUDIO DE DETALLE SECTOR UE.VM-18.1. PGOU.			
PROYECTO			
EXPLANADA DE LA ESTACION. VELEZ MÁLAGA.			
ESCALA	FECHA	PLANO	
1 / 500	SEPTIEMBRE 2007	I-06	
DEPENDENCIA	FECHA DE EMISION	FECHA DE APROBACION	
015 / 04	MARZO 2005	H-01	
PLANO			
ESQUEMAS INSTALACIONES PUBLICAS RED DE ALUMBRADO			