



**EDIFICIOS MUNICIPALES  
DEPENDIENTES DEL  
AYUNTAMIENTO DE  
VÉLEZ-MÁLAGA**

**2021**

### CENTROS DEPORTIVOS

COMPLEJO DEPORTIVO PISCINA CUBIERTA (C/ Alcalde Manuel Reina, s/n)  
POLIDEPORTIVO FERNANDO RUIZ HIERRO (C/ Jaima, s/n)  
COMPLEJO DEPORTIVO VIVAR TÉLLEZ (C/ Imaginero Diego Sánchez)  
PISCINA ZONA SUR (C/ Dr. Fernando Vivar, s/n)  
POLIDEPORTIVO CALETA (Urb. Los Puntales)  
PISTAS TORRE DEL MAR (Paseo Mtmo. de Poniente s/n)  
ESTADIO JUAN AZUAGA (Avda. Juan Carlos I)  
PABELLÓN CUBIERTO DE TORRE DEL MAR (C/ Lucero, 1)  
PISCINA CUBIERTA DE TORRE DEL MAR (Cerro del Águila)  
PISTAS DE PETANCA DE TORRE DEL MAR (Paseo Marítimo)  
POLIDEPORTIVO DE BENAJARAFE (C/ Campo de la Iglesia)  
CAMPO DE FUTBOL DE BENAJARAFE (Urb. Paraiso del Sol)  
POLIDEPORTIVO DE CHILCHES (C/ El carril)  
PISCINA DE CAJIZ (Cortijo La Lomilla)  
COMPLEJO DEPORTIVO DE TRIANA (Ctra. De Vélez-Málaga)  
COMPLEJO DEPORTIVO PARQUE MARIA ZAMBRANO (C/ Pintor Antonio Hidalgo)  
CAMPO DE RUGBY EN CALETA DE VELEZ (Avda. Las Palmeras de Baviera)  
CAMPO DE FÚTBOL DE ALMAYATE (Junto al arroyo)

### MERCADOS

MINORISTA DE VÉLEZ-MÁLAGA (Avda. Vivar Téllez, 49)  
MINORISTA TORRE DEL MAR (C/ del Rio)  
MAYORISTA (Plaza de la Estación, Vélez-Málaga)  
MERCADO-VÉLEZ (Avda. Juan Carlos I)

### CULTURALES

TEATRO DEL CARMEN (Plaza del Carmen)  
BIBLIOTECA DE TORRE DEL MAR (Avda. de Andalucía, 92)  
NUEVA BIBLIOTECA DE TORRE DEL MAR (Avda Duque de Ahumada)  
BIBLIOTECA DE VÉLEZ (Avda. Vivar Téllez)  
CAFÉ TEATRO DE TRIANA (C/ Mandarinio)  
CASA ARCO NAZARÍ (Plaza La Gloria)  
OFICINA DE TURISMO DE TORRE DEL MAR (CASA BAKO)  
CENTRO DE ARTE CONTEMPORÁNEO (C/ Félix Lomas, 27)  
MUSEO DE ARTE COFRADE (Iglesia de Santa María)  
HOSPITAL SAN JUAN DE DIOS (C/ Doctor Eduardo Jiménez Pohey, Vélez-Málaga)  
RECINTO LA FORTALEZA  
CASA ESCUELA "LOS PUERTAS" (Los Puertas, 47)  
CASA PERMUTA LA VILLA (C/ Real, 3)  
CASA CASTILLO EN TORRE DEL MAR (C/ Angustias, 1)  
TEATRO LOPE DE VEGA (C/ Lope de Vega, 9)

### ASISTENCIALES

UNIDAD DE DIA S. JUAN DE DIOS (C/ Pozos Dulces)  
CENTRO DE DÍA DE VÉLEZ (C/ Malagueñas)  
CENTRO DE DÍA DE TORRE DEL MAR (C/ del Rio)  
CENTRO DE ATENCIÓN TEMPRANA (C/ Kiwi, Vélez-Málaga)  
CENTRO DE DROGODEPENDENCIA (C/ Pescadería Vieja s/n Vélez-Málaga)  
CENTRO DE DIA DE LAS MELOSAS (Pso. Mtmo. de Levante, 20)  
EDIFICIO DE ASOCIACIONES (Avda. Las Naciones)

### SEGURIDAD

ÁREA SEGURIDAD Y ARRESTO MUNICIPAL (Plaza de San Roque)

### CENTROS DEPARTAMENTALES

CASA CERVANTES (San Francisco, 20, Vélez-Málaga)  
AYUNTAMIENTO (Plaza de las Carmelitas, 1, Vélez-Málaga)  
SERVICIOS SOCIALES TORRE (Avda. de Andalucía, 112)  
LOCAL DE SERVICIOS OPERATIVOS DE TORRE DEL MAR (Viña Málaga)  
ALMACÉN SERV. OPERATIVOS TORRE DEL MAR (C/ Laureano Casquero)  
TENENCIA DE ALCALDÍA DE TORRE DEL MAR "CASA LARIOS" (C/ Manuel Azuaga "Abuelo de Torre del Mar")  
TENENCIA ALCALDÍA EN CALETA (Avda, de Andalucía, 127)  
CASA CÍVICA BENAJARAFE TENENCIA DE ALCALDÍA (Campo de La Iglesia, 31)  
CASA CÍVICA CHILCHES TENENCIA DE ALCALDÍA (Urb. Buenavista)  
CASA CÍVICA TRIANA TENENCIA DE ALCALDÍA (C/ Cañada Estudiantes, 1)  
CASA CÍVICA DE ALMAYATE (C/ Antonio Márquez Robles, 19)  
EDIFICIO MULTIUSOS DE ALMAYATE (C/ Dr. Rodríguez de la Fuente)  
TENENCIA DE ALCALDÍA ALMAYATE (C/ Dr. Rodríguez de la Fuente)  
CASTILLO DEL MARQUÉS VALLENIZA (Ctra. N-340)  
URBANISMO (C/ Joaquín Lobato, Vélez-Málaga)  
INFRAESTRUCTURAS (Plaza Angustias Coronada. Edf Pescadería Vieja)  
SALA DE LECTURAS ANTIGUA OJE (Las Tiendas, 22-24, Vélez-Málaga)  
PALACIO DEL MARQUES DE BENIEL (Plaza Palacio, Vélez-Málaga)  
ALMACÉN ARCHIVO MUNICIPAL (Callejón de Palacio)  
LOCAL DE ASOCIACIONES EN TORRE DEL MAR (Avda. de Andalucía, frente taxis)  
EDIFICIO DE LOS PÓSITOS (Plaza de la Constitución)  
TENENCIA DE ALCALDÍA DE MEZQUITILLAS-LAGOS (C/ Ruscio)  
EDIFICIO PLAN URBAN (C/ S. Francisco)  
OFICINAS OALDIM (C/ José Rivera, 5)  
EDIFICIO AZUCARERA EN TORRE DEL MAR (C/ Ntra. Sra. del Carmen)  
ANTIGUA ESTACION DE TREN DE BENAJARAFE (Ctra. Almería N-340)  
TENENCIA DE ALCALDIA DE TRAPICHE (C/ Poeta García Valverde)  
OFICINA DE JUVENTUD (C/ Alcalde Manuel Reina, s/n)  
NUEVA ESTACIÓN DE AUTOBUSES EN VÉLEZ-MÁLAGA (Explanada Estación)  
VIVERO DE EMPRESAS EN ANTIGUO MERCADO DE MINORISTAS (C/ Joaquín Lobato)  
VIVERO DE EMPRESAS PARQUE TECNOALIMENTARIO (El Trapiche)

### CENTROS EDUCATIVOS

NTRA. SRA. DE LOS REMEDIOS (C/ Dr. Fernando Vivar, 7)  
AUGUSTO SANTIAGO BELLIDO (C/ Reñidero, 9)  
ANDALUCIA (C/ Alcalde Manuel Reina, 8)  
AXARQUIA (Cmo. Viejo de Málaga, s/n)  
JOSÉ LUIS VILLAR PALASÍ (C/ Doctor Laureano Casquero, 15)  
JUAN HERRERA ALCAUSA (C/ Poeta Rafael Alberti, 2)  
ROMERAL (Bda. EL Romeral)  
CEIP LAS NACIONES  
TORREJARAL (Urb. Vallemar Valleniza)  
JUAN PANIAGUA (Ctra. Almayate-Cajiz)  
ANTIGUO COLEGIO ROS ALFÉREZ (Cedido a Cruz Roja)  
CHILCHES (Ctra. Chilches s/n)  
SAN FAUSTINO (Campo de la Iglesia, Benajárfate)  
LA GLORIA C/ La Gloria)  
ESC. ADULT. M<sup>a</sup> ZAMBRANO (Paseo Nuevo)  
ANTONIO CHECA  
PARVULARIO ANTONIO CHECA  
GENARO RINCÓN  
CAJIZ (Ctra. Cajiz s/n)  
CUSTODIO PUGAS /C/ Maestro Genaro Rincón s/n  
BLAS INFANTE  
VICENTE ALEIXANDRE (C/ Haza del Rubio, s/n)  
JUAN PORRAS (Ctra. Benamargosa, 2)  
GUARDERIA LA FORTALEZA  
GUARDERIA VIRGEN DEL CARMEN (C/ Azucarera, Torre del Mar)  
ESCUELA DE ADULTOS DE TORRE (Mercado de Minoristas)  
GUARDERÍA DE CALETA DE VÉLEZ

### CEMENTERIOS

VÉLEZ-MÁLAGA (C/ cementerio)  
CALETA DE VÉLEZ (C/ Granada)  
CHILCHES (Cmno. del Cementerio)  
BENAJARAFE (El Molino)

### VIVIENDAS MAESTROS

MANUEL VALLE (C/ Valladolid, 2. Vélez)  
CALLEJÓN DE LOS MOROS (Callejón de los Moros. Vélez)  
CUSTODIO PUGAS (C/ Maestro Rafael Martín, 4. Torre)  
BLAS INFANTE (C/ Miguel Cervantes, 15. Torre)  
ANTONIO CHECA ( C/ Levante, 38. Torre)  
CALETA DE VÉLEZ (C/ Don Faustino, 1)



**ALQUILERES**

LOCAL CONTIGUO CENTRO DE DIA (C/ Malagueñas)

**MEDIOAMBIENTE**

PUNTO LIMPIO (C/ José Rivera, 5)

# CENTROS DEPORTIVOS

### PISCINA CUBIERTA DE VÉLEZ-MÁLAGA



**MINISTERIO DE ECONOMÍA Y HACIENDA**  
DIRECCIÓN GENERAL DEL REGISTRO DE LA PROPIEDAD  
DIRECCIÓN GENERAL DEL CATASTRO

**REFERENCIA CATASTRAL DEL INMUEBLE**  
1510201VF0711S0001ET

**DATOS DEL INMUEBLE**

UBICACIÓN:  
CL RIO TINTO 3  
VELEZ-MALAGA [VELEZ-MALAGA] 29700-MALAGA

USO LOCAL PERSONAL:  
Suelos sin edificar, obras de urbanización y jardinería

CONTENIDO DEL REGISTRO:  
100,000000

**DATOS DE LA FINCA A LA QUE PERTENECE EL INMUEBLE**

UBICACIÓN:  
CL RIO TINTO 3  
VELEZ-MALAGA [VELEZ-MALAGA] [MALAGA]

ÁREAS DE CONSTRUCCIÓN ANT.  
0

ÁREAS DE SUELO ANT.  
6,307

USO LOCAL:  
Suelo sin edificar

**CONSULTA DESCRIPTIVA Y GRÁFICA DE DATOS CATASTRALES BIENES INMUEBLES DE NATURALEZA URBANA**  
Municipio de VELEZ-MALAGA Provincia de MALAGA

**INFORMACIÓN GRÁFICA** E: 1/1500

Este documento no es una certificación catastral, pero sus datos pueden ser verificados a través del Acceso a datos catastrales no protegidos de la DGC.

Lunes , 5 de Octubre de 2009

**MINISTERIO DE ECONOMÍA Y HACIENDA**  
DIRECCIÓN GENERAL DEL REGISTRO DE LA PROPIEDAD  
DIRECCIÓN GENERAL DEL CATASTRO

**REFERENCIA CATASTRAL DEL INMUEBLE**  
1510202VF0711S0001ST

**DATOS DEL INMUEBLE**

UBICACIÓN:  
CL RIO TINTO 3[B]  
VELEZ-MALAGA [VELEZ-MALAGA] 29700-MALAGA

USO LOCAL PERSONAL:  
Suelos sin edificar, obras de urbanización y jardinería

CONTENIDO DEL REGISTRO:  
100,000000

**DATOS DE LA FINCA A LA QUE PERTENECE EL INMUEBLE**

UBICACIÓN:  
CL RIO TINTO 3[B]  
VELEZ-MALAGA [VELEZ-MALAGA] [MALAGA]

ÁREAS DE CONSTRUCCIÓN ANT.  
0

ÁREAS DE SUELO ANT.  
3,401

USO LOCAL:  
Suelo sin edificar


**CONSULTA DESCRIPTIVA Y GRÁFICA DE DATOS CATASTRALES BIENES INMUEBLES DE NATURALEZA URBANA**  
Municipio de VELEZ-MALAGA Provincia de MALAGA

**INFORMACIÓN GRÁFICA** E: 1/1000

Este documento no es una certificación catastral, pero sus datos pueden ser verificados a través del Acceso a datos catastrales no protegidos de la DGC.

Lunes , 5 de Octubre de 2009

### POLIDEPORTIVO FERNANDO RUIZ HIERRO (C/ Jaima, s/n)



**MINISTERIO DE ECONOMÍA Y HACIENDA**

**REFERENCIA CATASTRAL DEL INMUEBLE**  
2403101VF0720S0001MG

**DATOS DEL INMUEBLE**

Ubicación: **AR POLIDEP MUNICIPAL 1**  
**VELEZ-MALAGA [VELEZ-MALAGA] 29700-MALAGA**

Uso: Deportivo Año de construcción: 1980

Superficie de construcción: 100,000000 m<sup>2</sup> Superficie construida en parcela: 5,310 m<sup>2</sup>

**DATOS DE LA FINCA A LA QUE PERTENECE EL INMUEBLE**

Ubicación: **AR POLIDEP MUNICIPAL 1**  
**VELEZ-MALAGA [VELEZ-MALAGA] (MALAGA)**

Superficie construida en parcela: 5,310 m<sup>2</sup> Superficie parcela: 73,718 m<sup>2</sup> Parcela con un unico inmueble

**ELEMENTOS DE CONSTRUCCIÓN**

Uso	Edificio	Punto	Superficie m <sup>2</sup>	
VIVIENDA				30
VIVIENDA				66
VIVIENDA				66
DEPORTIVO				408
DEPORTIVO				4,190

**CONSULTA DESCRIPTIVA Y GRÁFICA DE DATOS CATASTRALES BIENES INMUEBLES DE NATURALEZA URBANA**

Municipio de VELEZ-MALAGA Provincia de MALAGA

**INFORMACIÓN GRÁFICA** E: 144000

Este documento no es una certificación catastral, pero sus datos pueden ser verificados a través del 'Acceso a datos catastrales no protegidos' de la OGC.

Lunes, 5 de Octubre de 2009

**MINISTERIO DE ECONOMÍA Y HACIENDA**

**REFERENCIA CATASTRAL DEL INMUEBLE**  
2202201VF0720S0001GG

**DATOS DEL INMUEBLE**

Ubicación: **CL INVIERNO 6**  
**VELEZ-MALAGA [VELEZ-MALAGA] 29700-MALAGA**

Uso: Deportivo Año de construcción: 1989

Superficie de construcción: 100,000000 m<sup>2</sup> Superficie construida en parcela: 4,178 m<sup>2</sup>

**DATOS DE LA FINCA A LA QUE PERTENECE EL INMUEBLE**

Ubicación: **CL INVIERNO 6**  
**VELEZ-MALAGA [VELEZ-MALAGA] (MALAGA)**

Superficie construida en parcela: 4,178 m<sup>2</sup> Superficie parcela: 2,237 m<sup>2</sup> Parcela con un unico inmueble

**ELEMENTOS DE CONSTRUCCIÓN**

Uso	Edificio	Punto	Planta	Superficie m <sup>2</sup>
DEPORTIVO	1	00	01	2,089
DEPORTIVO	1	01	01	308
DEPORTIVO	1	01	02	1,791

**CONSULTA DESCRIPTIVA Y GRÁFICA DE DATOS CATASTRALES BIENES INMUEBLES DE NATURALEZA URBANA**

Municipio de VELEZ-MALAGA Provincia de MALAGA

**INFORMACIÓN GRÁFICA** E: 118000

Este documento no es una certificación catastral, pero sus datos pueden ser verificados a través del 'Acceso a datos catastrales no protegidos' de la OGC.

Martes, 13 de Octubre de 2009



**COMPLEJO DEPORTIVO VIVAR TÉLLEZ (C/ Imaginero Diego Sánchez)**



**REFERENCIA CATASTRAL DEL INMUEBLE**  
**1116107VF0711N0001MB**

**DATOS DEL INMUEBLE**

LOCALIZACIÓN:  
**CL DOCTOR LAUREANO CASQUERO 4**  
**VELEZ-MALAGA [VELEZ-MALAGA] 29740-MALAGA**

USO LOCAL PRINCIPAL: **Deportivo**      AÑO CONSTRUCCIÓN: **1955**

COEFICIENTE DE PARTICIPACIÓN: **100,000000**      SUPERFICIE CONSTRUIDA (m<sup>2</sup>): **7.364**

**DATOS DE LA FINCA A LA QUE PERTENECE EL INMUEBLE**

SITUACIÓN:  
**CL DOCTOR LAUREANO CASQUERO 4**  
**VELEZ-MALAGA [VELEZ-MALAGA] [MALAGA]**

SUPERFICIE CONSTRUIDA (m<sup>2</sup>): **7.364**      SUPERFICIE SUELO (m<sup>2</sup>): **15.110**      TIPO DE FINCA: **Parcela con un unico inmueble**

**ELEMENTOS DE CONSTRUCCIÓN**

Uso	Escalera	Planta	Puerta	Superficie m <sup>2</sup>
DEPORTIVO	E	00	01	6.961
OFICINA	E	00	02	403

**CONSULTA DESCRIPTIVA Y GRÁFICA DE DATOS CATASTRALES BIENES INMUEBLES DE NATURALEZA URBANA**  
 Municipio de VELEZ-MALAGA Provincia de MALAGA

INFORMACIÓN GRÁFICA E: 1/2000

Este documento no es una certificación catastral, pero sus datos pueden ser verificados a través del 'Acceso a datos catastrales no protegidos' de la OVC.


Lunes , 5 de Octubre de 2009

401.203 Coordenadas UTM en metros.

- Límite de Manzana
- Límite de Parcela
- Límite de Construcciones
- Mobiliario y accesos
- Límite zona verde
- Hidrografía

# RELACIÓN DE EDIFICIOS MUNICIPALES. 2021

## AYUNTAMIENTO DE VÉLEZ-MÁLAGA.



**REFERENCIA CATASTRAL DEL INMUEBLE**  
1116108VF0711N0001OB

**DATOS DEL INMUEBLE**

LOCALIZACIÓN:  
CL DOCTOR LAUREANO CASQUERO 12[D]  
29700 VELEZ-MALAGA [VELEZ-MALAGA] [MÁLAGA]

USO LOCAL PRINCIPAL:  AÑO CONSTRUCCIÓN:

COEFICIENTE DE PARTICIPACIÓN:  SUPERFICIE CONSTRUIDA [m²]:


**DATOS DE LA FINCA A LA QUE PERTENECE EL INMUEBLE**

SITUACIÓN:  
CL DOCTOR LAUREANO CASQUERO 12[D]  
VELEZ-MALAGA [VELEZ-MALAGA] [MÁLAGA]

SUPERFICIE CONSTRUIDA [m²]:  SUPERFICIE SUELO [m²]:  TIPO DE FINCA:

**CONSULTA DESCRIPTIVA Y GRÁFICA DE DATOS CATASTRALES BIENES INMUEBLES DE NATURALEZA URBANA**  
Municipio de VELEZ-MALAGA Provincia de MÁLAGA


E: 1/600



Este documento no es una certificación catastral, pero sus datos pueden ser verificados a través del 'Acceso a datos catastrales no protegidos' de la SEC.

Miércoles, 22 de Enero de 2014

401,020 Coordenadas U.T.M. Huso 30 ETRS89  
 --- Límite de Manzana  
 --- Límite de Parcela  
 --- Límite de Construcciones  
 --- Mobiliario y aceras  
 --- Límite zona verde  
 --- Hidrografía



**REFERENCIA CATASTRAL DEL INMUEBLE**  
1116109VF0711N0001KB

**DATOS DEL INMUEBLE**

LOCALIZACIÓN:  
CL DOCTOR LAUREANO CASQUERO 2 Suelo  
29700 VELEZ-MALAGA [VELEZ-MALAGA] [MÁLAGA]

USO LOCAL PRINCIPAL:  AÑO CONSTRUCCIÓN:

COEFICIENTE DE PARTICIPACIÓN:  SUPERFICIE CONSTRUIDA [m²]:


**DATOS DE LA FINCA A LA QUE PERTENECE EL INMUEBLE**

SITUACIÓN:  
CL DOCTOR LAUREANO CASQUERO 2  
VELEZ-MALAGA [VELEZ-MALAGA] [MÁLAGA]

SUPERFICIE CONSTRUIDA [m²]:  SUPERFICIE SUELO [m²]:  TIPO DE FINCA:

**CONSULTA DESCRIPTIVA Y GRÁFICA DE DATOS CATASTRALES BIENES INMUEBLES DE NATURALEZA URBANA**  
Municipio de VELEZ-MALAGA Provincia de MÁLAGA

E: 1/600



Este documento no es una certificación catastral, pero sus datos pueden ser verificados a través del 'Acceso a datos catastrales no protegidos' de la SEC.

Miércoles, 22 de Enero de 2014

401,040 Coordenadas U.T.M. Huso 30 ETRS89  
 --- Límite de Manzana  
 --- Límite de Parcela  
 --- Límite de Construcciones  
 --- Mobiliario y aceras  
 --- Límite zona verde  
 --- Hidrografía



PISCINA MUNICIPAL ZONA SUR



SECRETARÍA DE ESTADO DE HACIENDA Y PRESUPUESTOS  
DIRECCIÓN GENERAL DEL CATASTRO  
Oficina Virtual del Catastro

### CONSULTA DESCRIPTIVA Y GRÁFICA DE DATOS CATASTRALES BIENES INMUEBLES DE NATURALEZA URBANA

Municipio de VELEZ-MALAGA Provincia de MALAGA

**REFERENCIA CATASTRAL DEL INMUEBLE**  
**1803101VF0710S0001QA**

**DATOS DEL INMUEBLE**

LOCALIZACIÓN  
**CL DOCTOR FERNANDO VIVAR 4**  
**VELEZ-MALAGA [VELEZ-MALAGA] 29700-MALAGA**

USO LOCAL PRINCIPAL: **Cultural**      AÑO CONSTRUCCIÓN: **1975**

COEFICIENTE DE PARTICIPACIÓN: **100,000000**      SUPERFICIE CONSTRUIDA (m²): **6.133**

**DATOS DE LA FINCA A LA QUE PERTENECE EL INMUEBLE**

SITUACIÓN  
**CL DOCTOR FERNANDO VIVAR 4**  
**VELEZ-MALAGA [VELEZ-MALAGA] (MALAGA)**

SUPERFICIE CONSTRUIDA (m²): **6.133**      SUPERFICIE SUELO (m²): **15.188**      TIPO DE FINCA: **Parcela con un unico inmueble**

**ELEMENTOS DE CONSTRUCCIÓN**

Uso	Escala	Planta	Puerta	Superficie m²
ENSEÑANZA				2.211
VIVIENDA				129
DEPORTIVO				425
DEPORTIVO				313
DEPORTIVO				1.424
VIVIENDA				95
VIVIENDA				8
DEPORTIVO				75
ENSEÑANZA				1.453

**INFORMACIÓN GRÁFICA**      E: 1/2000


Este documento no es una certificación catastral, pero sus datos pueden ser verificados a través del 'Acceso a datos catastrales no protegidos' de la OVC.

Martes , 13 de Octubre de 2009

401.900 Coordenadas UTM, en metros.  
 --- Límite de Manzana  
 --- Límite de Parcela  
 --- Límite de Construcciones  
 --- Mobilario y aceras  
 --- Límite zona verde  
 --- Hidrografía

### POLIDEPORTIVO CALETA





MINISTERIO DE ECONOMÍA Y HACIENDA

SECRETARÍA DE ESTADO DE HACIENDA Y PRESUPUESTOS

DIRECCIÓN GENERAL DEL CATASTRO

Oficina Virtual del Catastro

**CONSULTA DESCRIPTIVA Y GRÁFICA DE DATOS CATASTRALES BIENES INMUEBLES DE NATURALEZA URBANA**

Municipio de VELEZ-MALAGA Provincia de MALAGA

**REFERENCIA CATASTRAL DEL INMUEBLE**  
**4282202VF0648S0001IH**

**DATOS DEL INMUEBLE**

LOCALIZACIÓN:  
**CL MORCHE 1[A] Suelo**  
**VELEZ-MALAGA 29751-MALAGA**

USO LOCAL PRINCIPAL <b>Deportivo</b>	AÑO CONSTRUCCIÓN <b>2003</b>
COEFICIENTE DE PARTICIPACIÓN <b>100,000000</b>	SUPERFICIE CONSTRUIDA (m <sup>2</sup> ) <b>1.633</b>

**DATOS DE LA FINCA A LA QUE PERTENECE EL INMUEBLE**

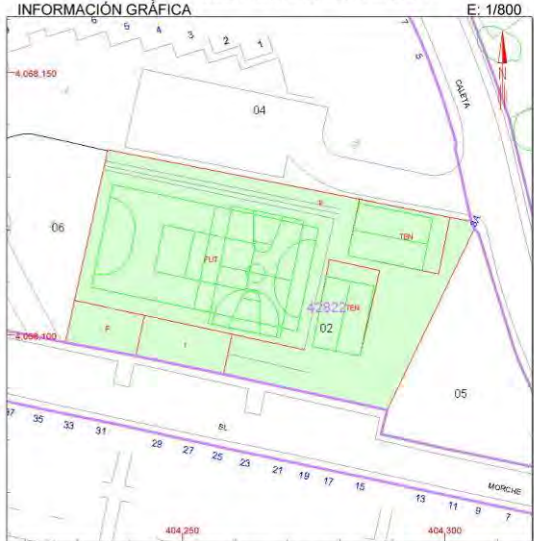
SITUACIÓN:  
**CL MORCHE 1[A]**  
**VELEZ-MALAGA [MALAGA]**

SUPERFICIE CONSTRUIDA (m <sup>2</sup> ) <b>1.633</b>	SUPERFICIE SUELO (m <sup>2</sup> ) <b>2.540</b>	TIPO DE FINCA <b>Parcela con un unico inmueble</b>
---	--	---

**ELEMENTOS DE CONSTRUCCIÓN**

Uso	Escala	Planta	Puerta	Superficie m <sup>2</sup>
DEPORTIVO	1	00	01	1.499
OFICINA	1	00	02	134

**INFORMACIÓN GRÁFICA** E: 1/800



Este documento no es una certificación catastral, pero sus datos pueden ser verificados a través del 'Acceso a datos catastrales no protegidos' de la OVC.


Lunes , 5 de Octubre de 2009

404.300 Coordenadas UTM, en metros.  
 --- Límite de Manzana  
 --- Límite de Parcela  
 --- Límite de Construcciones  
 --- Mobiliario y aceras  
 --- Límite zona verde  
 --- Hidrografía



PISTAS TORRE DEL MAR (Paseo Mtmo. de Poniente s/n)





MINISTERIO DE ECONOMÍA Y HACIENDA

SECRETARÍA DE ESTADO DE HACIENDA Y PRESUPUESTOS

DIRECCIÓN GENERAL DEL CATASTRO

Oficina Virtual del Catastro

**CONSULTA DESCRIPTIVA Y GRÁFICA DE DATOS CATASTRALES BIENES INMUEBLES DE NATURALEZA URBANA**

Municipio de VELEZ-MALAGA Provincia de MALAGA

**REFERENCIA CATASTRAL DEL INMUEBLE**  
2263701VF0626S0001BB

**DATOS DEL INMUEBLE**

LOCALIZACIÓN:  
PS MARITIMO PONIENTE  
VELEZ-MALAGA [TORRE DEL MAR] 29740-MALAGA

USO LOCAL PRINCIPAL: Deportivo      AÑO CONSTRUCCIÓN: 1993

COEFICIENTE DE PARTICIPACIÓN: 100,000000      SUPERFICIE CONSTRUIDA (m²): 3.524

**DATOS DE LA FINCA A LA QUE PERTENECE EL INMUEBLE**


SITUACIÓN:  
PS MARITIMO PONIENTE  
VELEZ-MALAGA [TORRE DEL MAR] [MALAGA]

SUPERFICIE CONSTRUIDA (m²): 3.524      SUPERFICIE SUELO (m²): 3.949      TIPO DE FINCA: Parcela con un unico inmueble

**ELEMENTOS DE CONSTRUCCIÓN**

Uso	Escala	Planta	Puerta	Superficie m²
DEPORTIVO	E	00	01	3.348
ALMACEN	E	00	02	176

INFORMACIÓN GRÁFICA E: 1/1000



Este documento no es una certificación catastral, pero sus datos pueden ser verificados a través del 'Acceso a datos catastrales no protegidos' de la OVC.

Lunes , 5 de Octubre de 2009

402.350 Coordenadas UTM, en metros.  
 --- Límite de Manzana  
 --- Límite de Parcela  
 --- Límite de Construcciones  
 --- Mobiliario y aceras  
 --- Límite zona verde  
 --- Hidrografía



ESTADIO JUAN AZUAGA (Avda. Juan Carlos I)



**MINISTERIO DE ECONOMÍA Y HACIENDA**  
 SECRETARÍA DE ESTADO DE HACIENDA Y PRESUPUESTOS  
 DIRECCIÓN GENERAL DEL CATASTRO  
 Oficina Virtual del Catastro

**CONSULTA DESCRIPTIVA Y GRÁFICA DE DATOS CATASTRALES BIENES INMUEBLES DE NATURALEZA URBANA**  
 Municipio de VELEZ-MALAGA Provincia de MALAGA

**REFERENCIA CATASTRAL DEL INMUEBLE**  
 2079902VF0627N0001EY

**DATOS DEL INMUEBLE**

LOCALIZACIÓN:  
 AV JUAN CARLOS I 7 Suelo  
 VELEZ-MALAGA 29700-MALAGA

USO LOCAL PRINCIPAL:  
 Suelos sin edificar, obras de urbanización y jardinería      AÑO CONSTRUCCIÓN:

COEFICIENTE DE PARTICIPACIÓN:       SUPERFICIE CONSTRUIDA (m<sup>2</sup>):

**DATOS DE LA FINCA A LA QUE PERTENECE EL INMUEBLE**

SITUACIÓN:  
 AV JUAN CARLOS I 7  
 VELEZ-MALAGA [MALAGA]

SUPERFICIE CONSTRUIDA (m<sup>2</sup>):       SUPERFICIE SUELO (m<sup>2</sup>):       TIPO DE FINCA:

**INFORMACIÓN GRÁFICA**      E: 1/2500

Este documento no es una certificación catastral, pero sus datos pueden ser verificados a través del 'Acceso a datos catastrales no protegidos' de la OVC.

Lunes , 5 de Octubre de 2009

402,100 Coordenadas UTM, en metros.  
 Límite de Manzana  
 Límite de Parcela  
 Límite de Construcciones  
 Mobiliario y aceras  
 Límite zona verde  
 Hidrografía

**PABELLÓN CUBIERTO DE TORRE DEL MAR (C/ Lucero, 1)**



**REFERENCIA CATASTRAL DEL INMUEBLE**  
**2478202VF0627N0001UY**

**DATOS DEL INMUEBLE**

LOCALIZACIÓN:  
**CL LUCERO 1 Suelo**  
**VELEZ-MALAGA 29740-MALAGA**

USO LOCAL PRINCIPAL:  
**Suelos sin edificar, obras de urbanización y jardinería**      AÑO CONSTRUCCIÓN:

COEFICIENTE DE PARTICIPACIÓN:       SUPERFICIE CONSTRUIDA (m²):

**DATOS DE LA FINCA A LA QUE PERTENECE EL INMUEBLE**

SITUACIÓN:  
**CL LUCERO 1**  
**VELEZ-MALAGA [MALAGA]**

SUPERFICIE CONSTRUIDA (m²):       SUPERFICIE SUELO (m²):       TIPO DE FINCA:

**CONSULTA DESCRIPTIVA Y GRÁFICA DE DATOS CATASTRALES BIENES INMUEBLES DE NATURALEZA URBANA**  
 Municipio de VELEZ-MALAGA Provincia de MALAGA

INFORMACIÓN GRÁFICA E: 1/800

Este documento no es una certificación catastral, pero sus datos pueden ser verificados a través del 'Acceso a datos catastrales no protegidos' de la OVC.

Lunes , 5 de Octubre de 2009

402.400 Coordenadas UTM en metros  
 --- Límite de Manzana  
 --- Límite de Parcela  
 --- Límite de Construcciones  
 --- Mobiliario y accesos  
 --- Límite zona verde  
 --- Hidrografía



**PISCINA CUBIERTA DE TORRE DEL MAR**



SECRETARÍA DE ESTADO DE HACIENDA  
 DIRECCIÓN GENERAL DEL CATASTRO  
 Sede Electrónica del Catastro

**CONSULTA DESCRIPTIVA Y GRÁFICA DE DATOS CATASTRALES BIENES INMUEBLES DE NATURALEZA URBANA**  
 Municipio de VELEZ-MÁLAGA Provincia de MÁLAGA

**REFERENCIA CATASTRAL DEL INMUEBLE**  
 2478203VF0627N0001HY

**DATOS DEL INMUEBLE**

LOCALIZACIÓN:  
 UR AGUILA EL 1[F] Suelo  
 29740 VELEZ-MÁLAGA [TORRE DEL MAR] [MÁLAGA]

USO LOCAL PRINCIPAL:  AÑO CONSTRUCCIÓN:

COEFICIENTE DE PARTICIPACIÓN:  SUPERFICIE CONSTRUIDA (m<sup>2</sup>):

**DATOS DE LA FINCA A LA QUE PERTENECE EL INMUEBLE**

SITUACIÓN:  
 UR AGUILA EL 1[F]  
 VELEZ-MÁLAGA [TORRE DEL MAR] [MÁLAGA]

SUPERFICIE CONSTRUIDA (m <sup>2</sup> )	SUPERFICIE SUELO (m <sup>2</sup> )	TIPO DE FINCA
0	4.563	Suelo sin edificar

**INFORMACIÓN GRÁFICA** E: 1/1500

Este documento no es una certificación catastral, pero sus datos pueden ser verificados a través del 'Acceso a datos catastrales no protegidos' de la SEC.

Miércoles, 22 de Enero de 2014

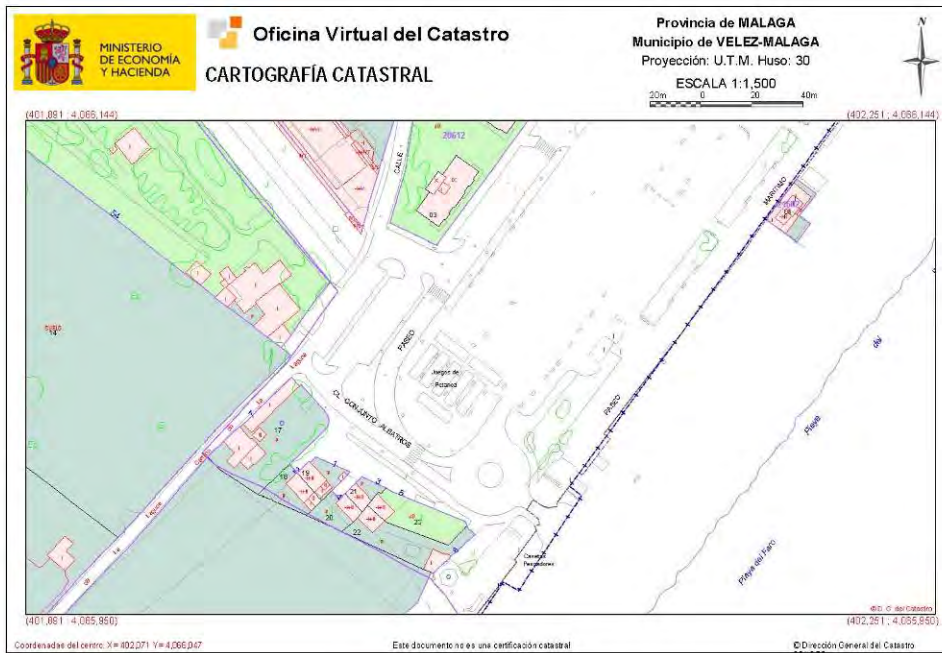
402,300 Coordenadas U.T.M. Huso 30 ETRS89  
 --- Límite de Manzana  
 --- Límite de Parcela  
 --- Límite de Construcciones  
 --- Mochilero y aceras  
 --- Límite zona verde  
 --- Hidrografía

PISTAS DE PETANCA DE TORRE DEL MAR



Impresión del mapa

<https://ovc.catastro.meh.es/Cartografia/CroquisPDF.aspx?del=29&mapa=90,100&fondo=CC&srs=EP...>



1 de 1

06/10/2009 11:23



### CAMPO DE FUTBOL DE BENAJARAFE



**REFERENCIA CATASTRAL DEL INMUEBLE**  
**29094A027007310000OS**

**DATOS DEL INMUEBLE**

LOCALIZACIÓN:  
Polígono 27 Parcela 731  
EL PINTAO, VELEZ-MALAGA [MÁLAGA]

USO LOCAL PRINCIPAL:  AÑO CONSTRUCCIÓN:

COEFICIENTE DE PARTICIPACIÓN:  SUPERFICIE CONSTRUIDA (m²):

**DATOS DE LA FINCA A LA QUE PERTENECE EL INMUEBLE**

SITUACIÓN:  
Polígono 27 Parcela 731  
EL PINTAO, VELEZ-MALAGA [MÁLAGA]

SUPERFICIE CONSTRUIDA (m²):  SUPERFICIE SUELO (m²):  TIPO DE FINCA:

**SUBPARCELAS**

Subparcela	CC	Cultivo	IP	Superficie (Ha)
a	E-	Pastos	00	1,4402
b	I-	Improductivo	00	0,2714

### CONSULTA DESCRIPTIVA Y GRÁFICA DE DATOS CATASTRALES BIENES INMUEBLES DE NATURALEZA RÚSTICA

Municipio de VELEZ-MALAGA Provincia de MÁLAGA

E: 1/2000

INFORMACIÓN GRÁFICA

Este documento no es una certificación catastral, pero sus datos pueden ser verificados a través del 'Acceso a datos catastrales no protegidos' de la SEC.

392,300 Coordenadas U.T.M. Huso 30 ETRS89  
 --- Límite de Manzana  
 --- Límite de Parcela  
 --- Límite de Construcciones  
 --- Mochilero y aceras  
 --- Límite zona verde  
 --- Hidrografía

Miércoles, 22 de Enero de 2014

**POLIDEPORTIVO DE BENAJARAFE**



**REFERENCIA CATASTRAL DEL INMUEBLE**  
**3243401UF9634S0001BH**

**DATOS DEL INMUEBLE**

LOCALIZACIÓN:  
 UR ARQUILLOS LOS I [NAL.340] Ndup-E Suelo  
 VELEZ-MALAGA [BENAJARAFE] 29790-MALAGA

USO LOCAL PRINCIPAL:  
 Suelos sin edificar, obras de urbanización y jardinería

COEFICIENTE DE PARTICIPACIÓN: 100,000000  
 SUPERFICIE CONSTRUIDA (m<sup>2</sup>): --

ASO CONSTRUCCIONES: --

**DATOS DE LA FINCA A LA QUE PERTENECE EL INMUEBLE**

SITUACIÓN:  
 UR ARQUILLOS LOS I [NAL.340] Ndup-E  
 VELEZ-MALAGA [BENAJARAFE] [MALAGA]

SUPERFICIE CONSTRUIDA (m<sup>2</sup>): 0  
 SUPERFICIE SUELO (m<sup>2</sup>): 2.516  
 TIPO DE FINCA: Suelo sin edificar

**CONSULTA DESCRIPTIVA Y GRÁFICA DE DATOS CATASTRALES BIENES INMUEBLES DE NATURALEZA URBANA**  
 Municipio de VELEZ-MALAGA Provincia de MALAGA

INFORMACIÓN GRÁFICA E: 1/800

Este documento no es una certificación catastral, pero sus datos pueden ser verificados a través del 'Acceso a datos catastrales no protegidos' de la OVC.

Viernes, 9 de Octubre de 2009

393.300 Coordenadas UTM en metros.  
 --- Límite de Manzana  
 --- Límite de Parcela  
 --- Límite de Construcciones  
 --- Mobiliario y accesos  
 --- Límite zona verde  
 --- Hidrografía



**POLIDEPORTIVO DE CHILCHES**



 MINISTERIO DE ECONOMÍA Y HACIENDA	SECRETARÍA DE ESTADO DE HACIENDA Y PRESUPUESTOS DIRECCIÓN GENERAL DEL CATASTRO	 Oficina Virtual del Catastro
<b>REFERENCIA CATASTRAL DEL INMUEBLE</b> 0753501UF9605S0001EZ		
<b>DATOS DEL INMUEBLE</b>		
LOCALIZACIÓN: CL TRASERA GRANADA 3 Suelo VELEZ-MALAGA [CHILCHES] 29790-MALAGA		
USO LOCAL PRINCIPAL: Suelos sin edificar, obras de urbanización y jardinería		ASO CONSTRUCCIONES: --
COEFICIENTE DE PARTICIPACIÓN: 100,000000	SUPERFICIE CONSTRUIDA (m <sup>2</sup> ): --	
<b>DATOS DE LA FINCA A LA QUE PERTENECE EL INMUEBLE</b>		
SITUACIÓN: CL TRASERA GRANADA 3 VELEZ-MALAGA [CHILCHES] [MALAGA]		
SUPERFICIE CONSTRUIDA (m <sup>2</sup> ): 0	SUPERFICIE SUELO (m <sup>2</sup> ): 2.755	TIPO DE FINCA: Suelo sin edificar

**CONSULTA DESCRIPTIVA Y GRÁFICA DE DATOS CATASTRALES BIENES INMUEBLES DE NATURALEZA URBANA**  
 Municipio de VELEZ-MALAGA Provincia de MALAGA

INFORMACIÓN GRÁFICA E: 1/800

Este documento no es una certificación catastral, pero sus datos pueden ser verificados a través del 'Acceso a datos catastrales no protegidos' de la OVC.

Miércoles, 7 de Octubre de 2009

- 390,750 Coordenadas UTM en metros
- Límite de Manzana
- Límite de Parcela
- Límite de Construcciones
- Mobiliario y aceras
- Límite zona verde
- Hidrografía



### PISCINA DE CAJIZ



**REFERENCIA CATASTRAL DEL INMUEBLE**  
4192601UF9649S0001SD

**CONSULTA DESCRIPTIVA Y GRÁFICA DE DATOS CATASTRALES**  
**BIENES INMUEBLES DE NATURALEZA URBANA**  
Municipio de VELEZ-MÁLAGA Provincia de MÁLAGA

**DATOS DEL INMUEBLE**

LOCALIZACIÓN:  
PB CAJIZ Es:1 Pl:00 Pt:01  
28792 VELEZ-MÁLAGA [CAJIZ] [MÁLAGA]

USO LOCAL PRINCIPAL: Deportivo      AÑO CONSTRUCCIÓN: 2003

COEFICIENTE DE PARTICIPACIÓN: 100,000000      SUPERFICIE CONSTRUIDA (m²): 1.280

**DATOS DE LA FINCA A LA QUE PERTENECE EL INMUEBLE**

SITUACIÓN:  
PB CAJIZ  
VELEZ-MÁLAGA [CAJIZ] [MÁLAGA]

SUPERFICIE CONSTRUIDA (m²): 1.280      SUPERFICIE SUELO (m²): 1.916      TIPO DE FINCA: Parcela construida sin división horizontal

**ELEMENTOS DE CONSTRUCCIÓN**

Uso	Escalera	Planta	Puerta	Superficie m²
ENSEÑANZA	1	00	01	279
ENSEÑANZA	1	00	02	46
DEPORTIVO	1	00	03	676
ENSEÑANZA	1	01	01	279

INFORMACIÓN GRÁFICA E: 1/800

Este documento no es una certificación catastral, pero sus datos pueden ser verificados a través del 'Acceso a datos catastrales no protegidos' de la SEC.

394,100      Coordenadas U.T.M. Huso 30 ETRS89      Miércoles, 22 de Enero de 2014

- Límite de Manzana
- Límite de Parcela
- Límite de Construcciones
- Mochilero y aceras
- Límite zona verde
- Hidrografía

### COMPLEJO DEPORTIVO DE TRIANA



**REFERENCIA CATASTRAL DEL INMUEBLE**  
6254307UF9765S0001AR

**DATOS DEL INMUEBLE**

LOCALIZACIÓN:  
CR BENAMARGOSA [TRIANA] 1[A] Suelo  
29718 VELEZ-MALAGA [TRIANA-ZORRILLA] [MÁLAGA]

USO LOCAL PRINCIPAL:  AÑO CONSTRUCCIÓN:

COEFICIENTE DE PARTICIPACIÓN:  SUPERFICIE CONSTRUIDA [m²]:

**DATOS DE LA FINCA A LA QUE PERTENECE EL INMUEBLE**

SITUACIÓN:  
CR BENAMARGOSA [TRIANA] 1[A]  
VELEZ-MALAGA [TRIANA-ZORRILLA] [MÁLAGA]

SUPERFICIE CONSTRUIDA [m²]	SUPERFICIE SUELO [m²]	TIPO DE FINCA
0	7.059	Suelo sin edificar

**CONSULTA DESCRIPTIVA Y GRÁFICA DE DATOS CATASTRALES**  
**BIENES INMUEBLES DE NATURALEZA URBANA**  
Municipio de VELEZ-MALAGA Provincia de MÁLAGA

E: 1/1500

Este documento no es una certificación catastral, pero sus datos pueden ser verificados a través del 'Acceso a datos catastrales no protegidos' de la SEC.

396,200 Coordenadas U.T.M. Huso 30 ETRS89  
 --- Límite de Manzana  
 --- Límite de Parcela  
 --- Límite de Construcciones  
 --- Mochilero y aceras  
 --- Límite zona verde  
 --- Hidrografía

Miércoles, 22 de Enero de 2014



**PISTA POLIDEPORTIVA Y PADEL (Parque María Zambrano en Vélez-Málaga)**



GOBIERNO DE ESPAÑA  
 MINISTERIO DE HACIENDA Y ADMINISTRACIONES PÚBLICAS

SECRETARÍA DE ESTADO DE HACIENDA  
 DIRECCIÓN GENERAL DEL CATASTRO

Sede Electrónica del Catastro

**REFERENCIA CATASTRAL DEL INMUEBLE**  
 1311401VF0711S0001OT

**DATOS DEL INMUEBLE**

LOCALIZACIÓN:  
 UR ENSANCHE I Suelo  
 29700 VELEZ-MÁLAGA [VELEZ-MÁLAGA] [MÁLAGA]

USO LOCAL PRINCIPAL:  AÑO CONSTRUCCIÓN:

COEFICIENTE DE PARTICIPACIÓN:  SUPERFICIE CONSTRUIDA (m²):

**DATOS DE LA FINCA A LA QUE PERTENECE EL INMUEBLE**

SITUACIÓN:  
 UR ENSANCHE I  
 VELEZ-MÁLAGA [VELEZ-MÁLAGA] [MÁLAGA]

SUPERFICIE CONSTRUIDA (m²)	SUPERFICIE SUELO (m²)	TIPO DE FINCA
0	48.755	Suelo sin edificar

**CONSULTA DESCRIPTIVA Y GRÁFICA DE DATOS CATASTRALES BIENES INMUEBLES DE NATURALEZA URBANA**  
 Municipio de VELEZ-MÁLAGA Provincia de MÁLAGA

INFORMACIÓN GRÁFICA E: 1/5000

Este documento no es una certificación catastral, pero sus datos pueden ser verificados a través del 'Acceso a datos catastrales no protegidos' de la SEC.

Miércoles, 22 de Enero de 2014

401,400 Coordenadas U.T.M. Huso 30 ETRS89  
 --- Límite de Manzana  
 --- Límite de Parcela  
 --- Límite de Construcciones  
 --- Mochilero y aceras  
 --- Límite zona verde  
 --- Hidrografía



**CAMPO DE FÚTBOL EN CALETA DE VELEZ MALAGA (Baviera Golf)**



GOBIERNO DE ESPAÑA  
 MINISTERIO DE HACIENDA Y ADMINISTRACIONES PÚBLICAS  
 SECRETARÍA DE ESTADO DE HACIENDA  
 DIRECCIÓN GENERAL DEL CATASTRO  
 Sede Electrónica del Catastro

**CONSULTA DESCRIPTIVA Y GRÁFICA DE DATOS CATASTRALES BIENES INMUEBLES DE NATURALEZA URBANA**  
 Municipio de VELEZ-MÁLAGA Provincia de MÁLAGA

**REFERENCIA CATASTRAL DEL INMUEBLE**  
 4282116VF0648N0001A1

**DATOS DEL INMUEBLE**

LOCALIZACIÓN:  
 AV PALMERAS DE BAVIERA [LAS] 1 Suelo PARCELA III.1  
 29751 VELEZ-MÁLAGA [MÁLAGA]

USO LOCAL PRINCIPAL:  AÑO CONSTRUCCIÓN:

COEFICIENTE DE PARTICIPACIÓN:  SUPERFICIE CONSTRUIDA (m²):

**DATOS DE LA FINCA A LA QUE PERTENECE EL INMUEBLE**

SITUACIÓN:  
 AV PALMERAS DE BAVIERA [LAS] 1 PARCELA III.1  
 VELEZ-MÁLAGA [MÁLAGA]

SUPERFICIE CONSTRUIDA (m²)	SUPERFICIE SUELO (m²)	TIPO DE FINCA
0	20.364	Suelo sin edificar

INFORMACIÓN GRÁFICA E: 1/2500

Este documento no es una certificación catastral, pero sus datos pueden ser verificados a través del 'Acceso a datos catastrales no protegidos' de la SEC.

404,300 Coordenadas U.T.M. Huso 30 ETRS89  
 --- Límite de Manzana  
 --- Límite de Parcela  
 --- Límite de Construcciones  
 --- Mochilero y aceras  
 --- Límite zona verde  
 --- Hidrografía

Miércoles, 22 de Enero de 2014



**CAMPO DE FÚTBOL DE ALMAYATE. (Junto al arroyo)**



**REFERENCIA CATASTRAL DEL INMUEBLE**  
29094A024000480000L

**DATOS DEL INMUEBLE**

LOCALIZACIÓN:  
**DS ALMAYATE BAJO Polígono 24 Parcela 48**  
**LOS CORRALES. 29749 VELEZ-MÁLAGA [DISEMINADO] [MÁLAGA]**

USO LOCAL PRINCIPAL: **Deportivo**      AÑO CONSTRUCCIÓN: **2001**

COEFICIENTE DE PARTICIPACIÓN: **100,000000**      SUPERFICIE CONSTRUIDA (m<sup>2</sup>): **6.775**

**DATOS DE LA FINCA A LA QUE PERTENECE EL INMUEBLE**

SITUACIÓN:  
**DS ALMAYATE BAJO Polígono 24 Parcela 48**  
**LOS CORRALES. VELEZ-MÁLAGA [DISEMINADO] [MÁLAGA]**

SUPERFICIE CONSTRUIDA (m<sup>2</sup>): **6.775**      SUPERFICIE SUELO (m<sup>2</sup>): **22.796**      TIPO DE FINCA: **Parcela construida sin división horizontal**

**ELEMENTOS DE CONSTRUCCIÓN**

Uso	Escalera	Planta	Puerta	Superficie m <sup>2</sup>
DEPORTIVO	1	00	01	6.630
DEPORTIVO	1	00	02	121
DEPORTIVO	1	00	03	24

**SUBPARCELAS**

Subparcela	CC	Cultivo	IP	Superficie [Ha]
a	E-	Pastos	00	1,4222
b	E-	Pastos	00	0,1799

**CONSULTA DESCRIPTIVA Y GRÁFICA DE DATOS CATASTRALES**  
**BIENES INMUEBLES DE NATURALEZA RÚSTICA**  
 Municipio de VELEZ-MÁLAGA Provincia de MÁLAGA

INFORMACIÓN GRÁFICA      E: 1/3000

Este documento no es una certificación catastral, pero sus datos pueden ser verificados a través del 'Acceso a datos catastrales no protegidos' de la SEC.

399,000      Coordenadas U.T.M. Huso 30 ETRS89  
 --- Límite de Manzana  
 --- Límite de Parcela  
 --- Límite de Construcciones  
 --- Mochilero y aceras  
 --- Límite zona verde  
 --- Hidrografía

Miércoles, 22 de Enero de 2014

# MERCADOS



MINORISTA DE VÉLEZ-MÁLAGA (Avda. Vivar Téllez ,41)



**CONSULTA DESCRIPTIVA Y GRÁFICA DE DATOS CATASTRALES**  
**BIENES INMUEBLES DE NATURALEZA URBANA**  
Municipio de VELEZ-MALAGA Provincia de MÁLAGA

**REFERENCIA CATASTRAL DEL INMUEBLE**  
1907101VF0710N0001DE

**DATOS DEL INMUEBLE**

LOCALIZACIÓN  
AV VIVAR TELLEZ 41  
29700 VELEZ-MALAGA [VELEZ-MALAGA] [MÁLAGA]

USO LOCAL PRINCIPAL: Industrial      AÑO CONSTRUCCIÓN: 1987

COEFICIENTE DE PARTICIPACIÓN: 100,000000      SUPERFICIE CONSTRUIDA (m<sup>2</sup>): 3.278

**DATOS DE LA FINCA A LA QUE PERTENECE EL INMUEBLE**

SITUACIÓN  
AV VIVAR TELLEZ 41  
VELEZ-MALAGA [VELEZ-MALAGA] [MÁLAGA]

SUPERFICIE CONSTRUIDA (m<sup>2</sup>): 3.278      SUPERFICIE SUELO (m<sup>2</sup>): 3.293      TIPO DE FINCA: Parcela construida sin división horizontal

**ELEMENTOS DE CONSTRUCCIÓN**

Uso	Escala	Planta	Puerta	Superficie m <sup>2</sup>
COMERCIO				75
VIVIENDA				70
EST SERVICIO				520
OCIO HOSTEL.				165
EST SERVICIO				1.978
EST SERVICIO				80
COMERCIO				125
VIVIENDA				275

**INFORMACIÓN GRÁFICA**      E: 1/800


Este documento no es una certificación catastral, pero sus datos pueden ser verificados a través del 'Acceso a datos catastrales no protegidos' de la SEC.

Jueves , 23 de Enero de 2014

401,900      Coordenadas U.T.M. Huso 30 ETR889  
 --- Límite de Manzana  
 --- Límite de Parcela  
 --- Límite de Construcciones  
 --- Mobiliario y aceras  
 --- Límite zona verde  
 --- Hidrografía



### MINORISTA TORRE DEL MAR



**MINISTERIO DE ECONOMÍA Y HACIENDA**  
SECRETARÍA DE ESTADO DE HACIENDA Y PRESUPUESTOS  
DIRECCIÓN GENERAL DEL CATASTRO  
Oficina Virtual del Catastro

### CONSULTA DESCRIPTIVA Y GRÁFICA DE DATOS CATASTRALES BIENES INMUEBLES DE NATURALEZA URBANA

Municipio de VELEZ-MALAGA Provincia de MALAGA

**REFERENCIA CATASTRAL DEL INMUEBLE**  
**2169302VF0626N0001TS**

**DATOS DEL INMUEBLE**

LOCALIZACIÓN:  
**CL RIO DEL Ndup-D**  
**VELEZ-MALAGA [TORRE DEL MAR] 29740-MALAGA**

USO LOCAL PRINCIPAL	AÑO CONSTRUCCIÓN
Comercial	1983
COEFICIENTE DE PARTICIPACIÓN	SUPERFICIE CONSTRUIDA (m <sup>2</sup> )
100,000000	3.065

**DATOS DE LA FINCA A LA QUE PERTENECE EL INMUEBLE**

SITUACIÓN:  
**CL RIO DEL Ndup-D**  
**VELEZ-MALAGA [TORRE DEL MAR] [MALAGA]**

SUPERFICIE CONSTRUIDA (m <sup>2</sup> )	SUPERFICIE SUELO (m <sup>2</sup> )	TIPO DE FINCA
3.065	2.876	Parcela con un unico inmueble

**ELEMENTOS DE CONSTRUCCIÓN**

Uso	Escala	Planta	Puerta	Superficie m <sup>2</sup>
VIVIENDA				190
VIVIENDA				30
COMERCIO				1.612
PUBLICO				1.212
PUBLICO				21

**INFORMACIÓN GRÁFICA** E: 1/800


Este documento no es una certificación catastral, pero sus datos pueden ser verificados a través del 'Acceso a datos catastrales no protegidos' de la OVC.

Lunes , 5 de Octubre de 2009

402.150 Coordenadas UTM, en metros.  
     Limite de Manzana  
     Limite de Parcela  
     Limite de Construcciones  
     Mobilario y aceras  
     Limite zona verde  
     Hidrografia



### MAYORISTA



**REFERENCIA CATASTRAL DEL INMUEBLE**  
0915102VF0701N0001AH

**DATOS DEL INMUEBLE**

LOCALIZACIÓN:  
CL EXPLANADA ESTACION 17  
VELEZ-MALAGA [VELEZ-MALAGA] 29700-MALAGA

USO CATASTRAL: Comercial      ASIGNACIÓN: 1960

COEFICIENTE DE PARTICIÓN: 100,000000      SUPERFICIE CONSTRUIDA (m²): 3.186

**DATOS DE LA FINCA A LA QUE PERTENECE EL INMUEBLE**

SEÑAL: CL EXPLANADA ESTACION 17  
VELEZ-MALAGA [VELEZ-MALAGA] [MALAGA]

SUPERFICIE CONSTRUIDA (m²): 3.186      SUPERFICIE SUELO (m²): 4.379      ESPECIFICACIÓN: Parcela con un unico inmueble

**ELEMENTOS DE CONSTRUCCIÓN**

Uso	Estructura	Puerta	Superficie (m²)
COMERCIO			3.024
VIVIENDA			162

**CONSULTA DESCRIPTIVA Y GRÁFICA DE DATOS CATASTRALES BIENES INMUEBLES DE NATURALEZA URBANA**  
Municipio de VELEZ-MALAGA Provincia de MALAGA

E: 1/1000

Este documento no es una certificación catastral, pero sus datos pueden ser verificados a través del 'Acceso a datos catastrales no protegidos' de la OVC.

Lunes, 5 de Octubre de 2009

**REFERENCIA CATASTRAL DEL INMUEBLE**  
0915101VF0701N0001WH

**DATOS DEL INMUEBLE**

LOCALIZACIÓN:  
CL EXPLANADA ESTACION 19 Es-1 Pl-00 Pl-1  
VELEZ-MALAGA [VELEZ-MALAGA] 29700-MALAGA

USO CATASTRAL: Comercial      ASIGNACIÓN: 1960

COEFICIENTE DE PARTICIÓN: 9,100000      SUPERFICIE CONSTRUIDA (m²): 373

**DATOS DE LA FINCA A LA QUE PERTENECE EL INMUEBLE**

SEÑAL: CL EXPLANADA ESTACION 19  
VELEZ-MALAGA [VELEZ-MALAGA] [MALAGA]

SUPERFICIE CONSTRUIDA (m²): 4.100      SUPERFICIE SUELO (m²): 7.264      ESPECIFICACIÓN: [division horizontal]

**ELEMENTOS DE CONSTRUCCIÓN**

Uso	Estructura	Puerta	Superficie (m²)
COMERCIO	1	00	-1
VIVIENDA	1	00	17

**CONSULTA DESCRIPTIVA Y GRÁFICA DE DATOS CATASTRALES BIENES INMUEBLES DE NATURALEZA URBANA**  
Municipio de VELEZ-MALAGA Provincia de MALAGA

E: 1/1500

Este documento no es una certificación catastral, pero sus datos pueden ser verificados a través del 'Acceso a datos catastrales no protegidos' de la OVC.


Martes, 13 de Octubre de 2009

# RELACIÓN DE EDIFICIOS MUNICIPALES. 2021

## AYUNTAMIENTO DE VÉLEZ-MÁLAGA.

### MERCO-VÉLEZ (Avda. Juan Carlos I)





MINISTERIO DE ECONOMÍA Y HACIENDA

SECRETARÍA DE ESTADO DE HACIENDA Y PRESUPUESTOS

DIRECCIÓN GENERAL DEL CATASTRO

Oficina Virtual del Catastro

**CONSULTA DESCRIPTIVA Y GRÁFICA DE DATOS CATASTRALES BIENES INMUEBLES DE NATURALEZA URBANA**

Municipio de VELEZ-MALAGA Provincia de MALAGA

**REFERENCIA CATASTRAL DEL INMUEBLE**  
1995103VF0619N0001FD

**DATOS DEL INMUEBLE**

LOCALIZACIÓN:  
AV VILLA DE MADRID 12  
VELEZ-MALAGA [VELEZ-MALAGA] 29700-MALAGA

USO LOCAL PRINCIPAL <b>Comercial</b>	AÑO CONSTRUCCIÓN <b>1985</b>
COEFICIENTE DE PARTICIPACIÓN <b>100,000000</b>	SUPERFICIE CONSTRUIDA (m <sup>2</sup> ) <b>7.593</b>

**DATOS DE LA FINCA A LA QUE PERTENECE EL INMUEBLE**


SITUACIÓN:  
AV VILLA DE MADRID 12  
VELEZ-MALAGA [VELEZ-MALAGA] [MALAGA]

SUPERFICIE CONSTRUIDA (m <sup>2</sup> ) <b>7.593</b>	SUPERFICIE SUELO (m <sup>2</sup> ) <b>19.808</b>	TIPO DE FINCA <b>Parcela con un unico inmueble</b>
---	---	---

**ELEMENTOS DE CONSTRUCCIÓN**

Uso	Escala	Planta	Puerta	Superficie m <sup>2</sup>
COMERCIO				3.383
VIVIENDA				646
HOTELERO				1.462
OFICINA				1.502

**INFORMACIÓN GRÁFICA** E: 1/2000



Este documento no es una certificación catastral, pero sus datos pueden ser verificados a través del 'Acceso a datos catastrales no protegidos' de la OVC.

Lunes , 5 de Octubre de 2009

402.000 Coordenadas UTM, en metros.  
 Límite de Manzana  
 Límite de Parcela  
 Límite de Construcciones  
 Mobiliario y aceras  
 Límite zona verde  
 Hidrografía

# CULTURALES



### TEATRO DEL CARMEN



MINISTERIO DE ECONOMÍA Y HACIENDA  
SECRETARÍA DE ESTADO DE HACIENDA Y PRESUPUESTOS  
DIRECCIÓN GENERAL DEL CATASTRO  
Oficina Virtual del Catastro

#### CONSULTA DESCRIPTIVA Y GRÁFICA DE DATOS CATASTRALES BIENES INMUEBLES DE NATURALEZA URBANA

Municipio de VELEZ-MALAGA Provincia de MALAGA

**REFERENCIA CATASTRAL DEL INMUEBLE**  
**1514104VF0711S0001MT**

#### DATOS DEL INMUEBLE

LOCALIZACIÓN:  
**CL PANCHO LOPEZ 4**  
**VELEZ-MALAGA [VELEZ-MALAGA] 29700-MALAGA**

USO LOCAL PRINCIPAL: **Espectáculos**      AÑO CONSTRUCCIÓN: **1992**

COEFICIENTE DE PARTICIPACIÓN: **100,000000**      SUPERFICIE CONSTRUIDA (m<sup>2</sup>): **2.250**

#### DATOS DE LA FINCA A LA QUE PERTENECE EL INMUEBLE

SITUACIÓN:  
**CL PANCHO LOPEZ 4**  
**VELEZ-MALAGA [VELEZ-MALAGA] [MALAGA]**

SUPERFICIE CONSTRUIDA (m<sup>2</sup>): **2.250**      SUPERFICIE SUELO (m<sup>2</sup>): **1.011**      TIPO DE FINCA: **Parcela con un unico inmueble**

#### INFORMACIÓN GRÁFICA

E: 1/600

#### ELEMENTOS DE CONSTRUCCIÓN

Uso	Escala	Planta	Puerta	Superficie m <sup>2</sup>
ESPECTACULOS	E	-2	01	100
ESPECTACULOS	E	-1	01	445
ESPECTACULOS	E	00	01	952
ESPECTACULOS	E	01	01	753

Este documento no es una certificación catastral, pero sus datos pueden ser verificados a través del 'Acceso a datos catastrales no protegidos' de la OVC.

Lunes , 5 de Octubre de 2009

401.580: Coordenadas LITM, en metros.

- Límite de Manzana
- Límite de Parcela
- Límite de Construcciones
- Mobiliario y aceras
- Límite zona verde
- Hidrografía

**BIBLIOTECA TORRE DEL MAR**



**REFERENCIA CATASTRAL DEL INMUEBLE**  
**2268103VF0626N0001HS**

**DATOS DEL INMUEBLE**

LOCALIZACIÓN:  
**AV ANDALUCIA [TORRE DEL MAR] 92**  
**VELEZ-MALAGA [TORRE DEL MAR] 29740-MALAGA**

USO LOCAL PRINCIPAL: **Cultural**      AÑO CONSTRUCCIÓN: **1992**

COEFICIENTE DE PARTICIPACIÓN: **100,000000**      SUPERFICIE CONSTRUIDA (m²): **279**

**DATOS DE LA FINCA A LA QUE PERTENECE EL INMUEBLE**

SITUACIÓN:  
**AV ANDALUCIA [TORRE DEL MAR] 92**  
**VELEZ-MALAGA [TORRE DEL MAR] [MALAGA]**

SUPERFICIE CONSTRUIDA (m²): **279**      SUPERFICIE SUELO (m²): **218**      TIPO DE FINCA: **Parcela con un unico inmueble**

**ELEMENTOS DE CONSTRUCCIÓN**

Uso	Escala	Planta	Puerta	Superficie m²
ENSEÑANZA	E	00	01	147
ENSEÑANZA	E	01	01	132

**CONSULTA DESCRIPTIVA Y GRÁFICA DE DATOS CATASTRALES BIENES INMUEBLES DE NATURALEZA URBANA**  
 Municipio de VELEZ-MALAGA Provincia de MALAGA

INFORMACIÓN GRÁFICA E: 1/500

Este documento no es una certificación catastral, pero sus datos pueden ser verificados a través del 'Acceso a datos catastrales no protegidos' de la OVC.

Lunes , 5 de Octubre de 2009

402.240: Coordenadas UTM, en metros.  
 --- Límite de Manzana  
 --- Límite de Parcela  
 --- Límite de Construcciones  
 --- Mobiliario y aceras  
 --- Límite zona verde  
 --- Hidrografía



NUEVA BIBLIOTECA DE TORRE DEL MAR



**CONSULTA DESCRIPTIVA Y GRÁFICA DE DATOS CATASTRALES BIENES INMUEBLES DE NATURALEZA URBANA**  
Municipio de VELEZ-MÁLAGA Provincia de MÁLAGA

---

**REFERENCIA CATASTRAL DEL INMUEBLE**  
2166202VF0626N0001OS

**DATOS DEL INMUEBLE**

LOCALIZACIÓN:  
AV DUQUE AHUMADA 18  
29740 VELEZ-MÁLAGA [TORRE DEL MAR] [MÁLAGA]

USO LOCAL PRINCIPAL: Comercial      AÑO CONSTRUCCIÓN: 1980

COEFICIENTE DE PARTICIPACIÓN: 100,000000      SUPERFICIE CONSTRUIDA (m<sup>2</sup>): 805

**DATOS DE LA FINCA A LA QUE PERTENECE EL INMUEBLE**

SITUACIÓN:  
AV DUQUE AHUMADA 18  
VELEZ-MÁLAGA [TORRE DEL MAR] [MÁLAGA]

SUPERFICIE CONSTRUIDA (m<sup>2</sup>): 805      SUPERFICIE SUELO (m<sup>2</sup>): 472      TIPO DE FINCA: Parcela construida sin división horizontal

**ELEMENTOS DE CONSTRUCCIÓN**

Uso	Escalera	Planta	Puerta	Superficie m <sup>2</sup>
COMERCIO	1	-1	01	399
COMERCIO	1	00	01	399
VIVIENDA	1	00	02	7

**INFORMACIÓN GRÁFICA**      E: 1/500

Este documento no es una certificación catastral, pero sus datos pueden ser verificados a través del 'Acceso a datos catastrales no protegidos' de la SEC.

402,120 Coordenadas U.T.M. Huso 30 ETRS89  
 --- Límite de Manzana  
 --- Límite de Parcela  
 --- Límite de Construcciones  
 --- Mochilero y aceras  
 --- Límite zona verde  
 --- Hidrografía

Miércoles, 22 de Enero de 2014

**BIBLIOTECA DE VÉLEZ-MÁLAGA**



SECRETARÍA DE ESTADO DE HACIENDA Y PRESUPUESTOS  
 DIRECCIÓN GENERAL DEL CATASTRO  
 Oficina Virtual del Catastro

**CONSULTA DESCRIPTIVA Y GRÁFICA DE DATOS CATASTRALES BIENES INMUEBLES DE NATURALEZA URBANA**  
 Municipio de VELEZ-MALAGA Provincia de MALAGA

**REFERENCIA CATASTRAL DEL INMUEBLE**  
**1810201VF0711S0001WT**

**DATOS DEL INMUEBLE**

LOCALIZACIÓN:  
**CL FRAY RAFAEL DE VELEZ 1**  
**VELEZ-MALAGA [VELEZ-MALAGA] 29700-MALAGA**

USO LOCAL PRINCIPAL: **Cultural**      AÑO CONSTRUCCIÓN: **1970**

COEFICIENTE DE PARTICIPACIÓN: **100,000000**      SUPERFICIE CONSTRUIDA (m²): **684**

**DATOS DE LA FINCA A LA QUE PERTENECE EL INMUEBLE**

SITUACIÓN:  
**CL FRAY RAFAEL DE VELEZ 1**  
**VELEZ-MALAGA [VELEZ-MALAGA] [MALAGA]**

SUPERFICIE CONSTRUIDA (m²): **684**      SUPERFICIE SUELO (m²): **262**      TIPO DE FINCA: **Parcela con un unico inmueble**

**ELEMENTOS DE CONSTRUCCIÓN**

Uso	Escalera	Puerta	Puerta	Superficie m²
ENSEÑANZA				243
ENSEÑANZA				207
ENSEÑANZA				197
ENSEÑANZA				37

**INFORMACIÓN GRÁFICA**      E: 1/500

Este documento no es una certificación catastral, pero sus datos pueden ser verificados a través del 'Acceso a datos catastrales no protegidos' de la OVC.

Lunes , 5 de Octubre de 2009

401.000 Coordenadas LITM, en metros.  
 --- Límite de Manzana  
 --- Límite de Parcela  
 --- Límite de Construcciones  
 --- Mobiliario y aceras  
 --- Límite zona verde  
 --- Hidrografía



CAFÉ TEATRO DE TRIANA



**REFERENCIA CATASTRAL DEL INMUEBLE**  
6056210UF9765N0001PL

**CONSULTA DESCRIPTIVA Y GRÁFICA DE DATOS CATASTRALES**  
**BIENES INMUEBLES DE NATURALEZA URBANA**  
 Municipio de VELEZ-MALAGA Provincia de MALAGA

**DATOS DEL INMUEBLE**

LOCALIZACIÓN:  
**CL MANDARINO 25**  
**VELEZ-MALAGA [TRIANA-ZORRILLA] 29718-MALAGA**

USO LOCAL PRINCIPAL: **Residencial**      AÑO CONSTRUCCIÓN: **1935**

COEFICIENTE DE PARTICIPACIÓN: **100,000000**      SUPERFICIE CONSTRUIDA (m<sup>2</sup>): **307**

**DATOS DE LA FINCA A LA QUE PERTENECE EL INMUEBLE**

SITUACIÓN:  
**CL MANDARINO 25**  
**VELEZ-MALAGA [TRIANA-ZORRILLA] [MALAGA]**

SUPERFICIE CONSTRUIDA (m<sup>2</sup>): **307**      SUPERFICIE SUELO (m<sup>2</sup>): **108**      TIPO DE FINCA: **Parcela con un unico inmueble**

**ELEMENTOS DE CONSTRUCCIÓN**

Uso	Escala	Planta	Puerta	Superficie m <sup>2</sup>
VIVIENDA				111
VIVIENDA				98
VIVIENDA				98

**INFORMACIÓN GRÁFICA**      E: 1/500

Este documento no es una certificación catastral, pero sus datos pueden ser verificados a través del 'Acceso a datos catastrales no protegidos' de la OVC.

Martes , 13 de Octubre de 2009



CASA ARCO NAZARÍ



**REFERENCIA CATASTRAL DEL INMUEBLE**  
1914214VF0711S0001ST

**DATOS DEL INMUEBLE**

LOCALIZACIÓN:  
CL GLORIA 2 Suelo  
VELEZ-MALAGA [VELEZ-MALAGA] 29700-MALAGA

USO LOCAL PRINCIPAL: Suelos sin edificar, obras de urbanización y jardinería

COEFICIENTE DE PARTICIPACIÓN: 100,000000

**DATOS DE LA FINCA A LA QUE PERTENECE EL INMUEBLE**

SITUACIÓN:  
CL GLORIA 2  
VELEZ-MALAGA [VELEZ-MALAGA] [MALAGA]

SUPERFICIE CONSTRUIDA (m <sup>2</sup> )	SUPERFICIE SUELO (m <sup>2</sup> )	TIPO DE FINCA
0	49	Suelo sin edificar

**CONSULTA DESCRIPTIVA Y GRÁFICA DE DATOS CATASTRALES BIENES INMUEBLES DE NATURALEZA URBANA**  
 Municipio de VELEZ-MALAGA Provincia de MALAGA


INFORMACIÓN GRÁFICA E: 1/500

Este documento no es una certificación catastral, pero sus datos pueden ser verificados a través del 'Acceso a datos catastrales no protegidos' de la OVC.

Viernes, 16 de Octubre de 2009

CENTRO DE ARTE CONTEMPORÁNEO





MINISTERIO DE ECONOMÍA Y HACIENDA

SECRETARÍA DE ESTADO DE HACIENDA Y PRESUPUESTOS

DIRECCIÓN GENERAL DEL CATASTRO

Oficina Virtual del Catastro

**REFERENCIA CATASTRAL DEL INMUEBLE**  
**1515117V0711N0001EB**

**CONSULTA DESCRIPTIVA Y GRÁFICA DE DATOS CATASTRALES BIENES INMUEBLES DE NATURALEZA URBANA**  
Municipio de VELEZ-MALAGA Provincia de MALAGA

**DATOS DEL INMUEBLE**

LOCALIZACIÓN:  
**CL FELIX LOMAS 27**  
**VELEZ-MALAGA [VELEZ-MALAGA] 29700-MALAGA**

USO LOCAL PRINCIPAL: **Residencial**      AÑO CONSTRUCCIÓN: **1950**

COEFICIENTE DE PARTICIPACIÓN: **100,000000**      SUPERFICIE CONSTRUIDA (m<sup>2</sup>): **1.143**

**DATOS DE LA FINCA A LA QUE PERTENECE EL INMUEBLE**


SITUACIÓN:  
**CL FELIX LOMAS 27**  
**VELEZ-MALAGA [VELEZ-MALAGA] [MALAGA]**

SUPERFICIE CONSTRUIDA (m<sup>2</sup>): **1.143**      SUPERFICIE SUELO (m<sup>2</sup>): **800**      TIPO DE FINCA: **Parcela con un unico inmueble**

**ELEMENTOS DE CONSTRUCCIÓN**

Uso	Escala	Puerta	Puerta	Superficie m <sup>2</sup>
VIVIENDA				447
COMERCIO				48
VIVIENDA				30
VIVIENDA				618

**INFORMACIÓN GRÁFICA**      E: 1/600



Este documento no es una certificación catastral, pero sus datos pueden ser verificados a través del 'Acceso a datos catastrales no protegidos' de la OVC.

Viernes , 16 de Octubre de 2009

401.560    Coordenadas UTM, en metros.  
— Límite de Manzana  
— Límite de Parcela  
— Límite de Construcciones  
— Mobiliario y aceras  
— Límite zona verde  
— Hidrografía



**SANTA MARÍA (MUSEO DE ARTE COFRADE)**



**REFERENCIA CATASTRAL DEL INMUEBLE**  
**1718311VF0711N0001WB**

**DATOS DEL INMUEBLE**

LOCALIZACIÓN:  
**CL CERCADILLO SANTA MARIA 2**  
**VELEZ-MALAGA [VELEZ-MALAGA] 29700-MALAGA**

USO LOCAL PRINCIPAL: **Religioso**      AÑO CONSTRUCCIÓN: **1935**

COEFICIENTE DE PARTICIPACIÓN: **100,000000**      SUPERFICIE CONSTRUIDA (m<sup>2</sup>): **1.238**

**DATOS DE LA FINCA A LA QUE PERTENECE EL INMUEBLE**

SITUACIÓN:  
**CL CERCADILLO SANTA MARIA 2**  
**VELEZ-MALAGA [VELEZ-MALAGA] [MALAGA]**

SUPERFICIE CONSTRUIDA (m<sup>2</sup>): **1.238**      SUPERFICIE SUELO (m<sup>2</sup>): **1.428**      TIPO DE FINCA: **Parcela con un unico inmueble**

**ELEMENTOS DE CONSTRUCCIÓN**

Uso	Escalera	Planta	Puerta	Superficie m <sup>2</sup>
RELIGIOSO				1.007
RELIGIOSO				231

**CONSULTA DESCRIPTIVA Y GRÁFICA DE DATOS CATASTRALES BIENES INMUEBLES DE NATURALEZA URBANA**  
 Municipio de VELEZ-MALAGA Provincia de MALAGA

INFORMACIÓN GRÁFICA E: 1/500

Este documento no es una certificación catastral, pero sus datos pueden ser verificados a través del 'Acceso a datos catastrales no protegidos' de la OVC.

Viernes, 16 de Octubre de 2009

401.800 Coordenadas UTM, en metros.  
 --- Límite de Manzana  
 --- Límite de Parcela  
 --- Límite de Construcciones  
 --- Mobiliario y aceras  
 --- Límite zona verde  
 --- Hidrografía

CASA BAKO (TORRE DEL MAR). OFICINA DE TURISMO



**REFERENCIA CATASTRAL DEL INMUEBLE**  
**2467210VF0626N0001SS**

**DATOS DEL INMUEBLE**

LOCALIZACIÓN:  
**CL PONIENTE 2**  
**VELEZ-MALAGA [TORRE DEL MAR] 29761-MALAGA**

USO LOCAL PRINCIPAL: **Residencial**      AÑO CONSTRUCCIÓN: **1900**

COEFICIENTE DE PARTICIPACIÓN: **100,000000**      SUPERFICIE CONSTRUIDA (m²): **228**

**DATOS DE LA FINCA A LA QUE PERTENECE EL INMUEBLE**

SITUACIÓN:  
**CL PONIENTE 2**  
**VELEZ-MALAGA [TORRE DEL MAR] [MALAGA]**

SUPERFICIE CONSTRUIDA (m²): **228**      SUPERFICIE SUELO (m²): **258**      TIPO DE FINCA: **Parcela con un unico inmueble**

**ELEMENTOS DE CONSTRUCCIÓN**

Uso	Escalera	Planta	Puerta	Superficie m²
VIVIENDA				14
VIVIENDA				126
VIVIENDA				88

**CONSULTA DESCRIPTIVA Y GRÁFICA DE DATOS CATASTRALES BIENES INMUEBLES DE NATURALEZA URBANA**  
 Municipio de VELEZ-MALAGA Provincia de MALAGA

INFORMACIÓN GRÁFICA E: 1/500

Este documento no es una certificación catastral, pero sus datos pueden ser verificados a través del 'Acceso a datos catastrales no protegidos' de la OVC.

Viernes , 16 de Octubre de 2009

402.480 Coordenadas UTM, en metros.  
 --- Límite de Manzana  
 --- Límite de Parcela  
 --- Límite de Construcciones  
 --- Mobiliario y aceras  
 --- Límite zona verde  
 --- Hidrografía



**HOSPITAL SAN JUAN DE DIOS (C/ Doctor Eduardo Jiménez Pohey, Vélez-Málaga)**



MINISTERIO DE ECONOMÍA Y HACIENDA  
 SECRETARÍA DE ESTADO DE HACIENDA Y PRESUPUESTOS  
 DIRECCIÓN GENERAL DEL CATASTRO  
 Oficina Virtual del Catastro

**CONSULTA DESCRIPTIVA Y GRÁFICA DE DATOS CATASTRALES BIENES INMUEBLES DE NATURALEZA URBANA**  
 Municipio de VELEZ-MALAGA Provincia de MALAGA

**REFERENCIA CATASTRAL DEL INMUEBLE**  
 1519108VF0711N0001GB

**DATOS DEL INMUEBLE**

LOCALIZACIÓN:  
 CL DOCTOR JIMENEZ POEY 1  
 VELEZ-MALAGA [VELEZ-MALAGA] 29700-MALAGA

USO LOCAL PRINCIPAL: **Residencial**      AÑO CONSTRUCCIÓN: **1930**

COEFICIENTE DE PARTICIPACIÓN: **100,000000**      SUPERFICIE CONSTRUIDA (m<sup>2</sup>): **2.365**

**DATOS DE LA FINCA A LA QUE PERTENECE EL INMUEBLE**

SITUACIÓN:  
 CL DOCTOR JIMENEZ POEY 1  
 VELEZ-MALAGA [VELEZ-MALAGA] [MALAGA]

SUPERFICIE CONSTRUIDA (m<sup>2</sup>): **2.365**      SUPERFICIE SUELO (m<sup>2</sup>): **1.983**      TIPO DE FINCA: **Parcela con un unico inmueble**

**ELEMENTOS DE CONSTRUCCIÓN**

Uso	Escala	Planta	Puerta	Superficie m <sup>2</sup>
VIVIENDA				1.169
VIVIENDA				147
VIVIENDA				1.049

**INFORMACIÓN GRÁFICA**      E: 1/800

Este documento no es una certificación catastral, pero sus datos pueden ser verificados a través del 'Acceso a datos catastrales no protegidos' de la OVC.

Martes , 6 de Octubre de 2009

401.650 Coordenadas UTM, en metros.  
 Límite de Manzana  
 Límite de Parcela  
 Límite de Construcciones  
 Mobiliario y aceras  
 Límite zona verde  
 Hidrografía



RECINTO LA FORTALEZA



SECRETARÍA DE ESTADO DE HACIENDA  
 DIRECCIÓN GENERAL DEL CATASTRO  
 Sede Electrónica del Catastro

### CONSULTA DESCRIPTIVA Y GRÁFICA DE DATOS CATASTRALES BIENES INMUEBLES DE NATURALEZA URBANA

Municipio de VELEZ-MÁLAGA Provincia de MÁLAGA

---

**REFERENCIA CATASTRAL DEL INMUEBLE**  
1917101VF0711N0001WB

**DATOS DEL INMUEBLE**

LOCALIZACIÓN  
**CL FORTALEZA ALTA 15**  
**29700 VELEZ-MÁLAGA [VELEZ-MÁLAGA] [MÁLAGA]**

USO LOCAL PRINCIPAL	AÑO CONSTRUCCIÓN
Residencial	1990
COEFICIENTE DE PARTICIPACIÓN	SUPERFICIE CONSTRUIDA INT.
100,000000	66

**DATOS DE LA FINCA A LA QUE PERTENECE EL INMUEBLE**

SITUACIÓN  
**CL FORTALEZA ALTA 15**  
**VELEZ-MÁLAGA [VELEZ-MÁLAGA] [MÁLAGA]**

SUPERFICIE CONSTRUIDA INT.	SUPERFICIE SUELO INT.	TIPO DE FINCA
66	36.866	Parcela construida sin división horizontal

INFORMACIÓN GRÁFICA E: 1/4000

Este documento no es una certificación catastral, pero sus datos pueden ser verificados a través del 'Acceso a datos catastrales no protegidos' de la SEC.

400,000 Coordenadas U.T.M. Huso 30 ETR09  
 --- Límite de Manzana  
 --- Límite de Parcela  
 --- Límite de Construcciones  
 --- Mobiliario y aceras  
 --- Límite zona verde  
 --- topografía

Lunes , 10 de Febrero de 2014



CASA ESCUELA “LOS PUERTAS”



<b>GOBIERNO DE ESPAÑA</b> MINISTERIO DE HACIENDA Y ADMINISTRACIONES PÚBLICAS		SECRETARÍA DE ESTADO DE HACIENDA DIRECCIÓN GENERAL DEL CATASTRO Sede Electrónica del Catastro	
<b>Solicitante:</b> EMPRESA MUNICIPAL DE SERVICIO VIVIENDA INFRAESTRUCTURA Y PROMOCION VELEZ MALAGA <b>Fecha de emisión:</b> Miércoles, 22 de Octubre de 2014 <b>Finalidad:</b> INFORMACION			
<b>REFERENCIA CATASTRAL DEL INMUEBLE</b> 4466502UF9646N0001MM			
<b>DATOS DEL INMUEBLE</b>			
LOCALIZACIÓN: PB PUERTAS LOS 47 29791 VELEZ-MALAGA [LOS PUERTAS] [MÁLAGA]			
USO LOCAL PRINCIPAL: Espectáculos		AÑO CONSTRUCCIÓN: 1985	
COEFICIENTE DE PARTICIPACIÓN: 100,000000		SUPERFICIE CONSTRUIDA (m <sup>2</sup> ): 54	
VALOR SUELO (€): 31.302,50	VALOR CONSTRUCCIÓN (€): 11.595,82	VALOR CATASTRAL (€): 42.998,32	AÑO VALOR: 2014
<b>DATOS DE TITULARIDAD</b>			
APELLIDOS Y NOMBRE/RAZÓN SOCIAL: AYUNTAMIENTO DE VELEZ MALAGA			NIF: P2908400J
DOMICILIO FISCAL: PZ CARMELITAS 1 29700 VELEZ-MALAGA [MÁLAGA]			
DERECHO: 100,00% de Propiedad			
<b>DATOS DE LA FINCA A LA QUE PERTENECE EL INMUEBLE</b>			
SITUACIÓN: PB PUERTAS LOS 47 VELEZ-MALAGA [LOS PUERTAS] [MÁLAGA]			
SUPERFICIE CONSTRUIDA (m <sup>2</sup> ): 54	SUPERFICIE SUELO (m <sup>2</sup> ): 395	TIPO DE FINCA: Parcela construida sin división horizontal	

**CERTIFICACIÓN CATASTRAL DESCRIPTIVA Y GRÁFICA BIENES INMUEBLES DE NATURALEZA URBANA**  
 Municipio de VELEZ-MALAGA Provincia de MÁLAGA

INFORMACIÓN GRÁFICA E: 1/500

Este certificado refleja los datos incorporados a la Base de Datos Nacional del Catastro. Solo podrá utilizarse para el ejercicio de las competencias del solicitante.

394,400 Coordenadas U.T.M. - Huso 30 ETW1985  
 Límite de Manzana  
 Límite de Parcela  
 Límite de Construcciones  
 Mobiliario y aceras  
 Límite zona valor  
 Hidrografía

**VER ANEXO DE COLINDANTES**

CSV: K7SFGVA76Z72F6H9N (verificable en <https://www.sedecatastro.gob.es>)



TEATRO LOPE DE VEGA



GOBIERNO DE ESPAÑA  
 MINISTERIO DE HACIENDA Y ADMINISTRACIONES PÚBLICAS  
 SECRETARÍA DE ESTADO DE HACIENDA  
 DIRECCIÓN GENERAL DEL CATASTRO  
 Sede Electrónica del Catastro

**REFERENCIA CATASTRAL DEL INMUEBLE**  
 1813216VF0711S0001PT

**DATOS DEL INMUEBLE**

LOCALIZACIÓN  
 CL ARROYO SAN FRANCISCO 10  
 29700 VELEZ-MALAGA [VELEZ-MALAGA] [MÁLAGA]

USO LOCAL PRINCIPAL: Almacén, Estac.      AÑO CONSTRUCCIÓN: 1961

COEFICIENTE DE PARTICIPACIÓN: 100,000000      SUPERFICIE CONSTRUIDA (m<sup>2</sup>): 1.443

**DATOS DE LA FINCA A LA QUE PERTENECE EL INMUEBLE**

SITUACIÓN  
 CL ARROYO SAN FRANCISCO 10  
 VELEZ-MALAGA [VELEZ-MALAGA] [MÁLAGA]

SUPERFICIE CONSTRUIDA (m<sup>2</sup>): 1.443      SUPERFICIE SUELO (m<sup>2</sup>): 1.055      TIPO DE FINCA: Parcela construida sin división horizontal

**ELEMENTOS DE CONSTRUCCIÓN**

Uso	Escala	Planta	Puerta	Superficie m <sup>2</sup>
ALMACEN	1	00	01	1.055
ALMACEN	1	01	01	203
ALMACEN	1	02	01	185

**CONSULTA DESCRIPTIVA Y GRÁFICA DE DATOS CATASTRALES BIENES INMUEBLES DE NATURALEZA URBANA**  
 Municipio de VELEZ-MALAGA Provincia de MÁLAGA

INFORMACIÓN GRÁFICA E: 1/600

Este documento no es una certificación catastral, pero sus datos pueden ser verificados a través del 'Acceso a datos catastrales no protegidos' de la SEC.

Jueves, 23 de Enero de 2014

401.740      Coordenadas U.T.M. Huso 30 ETRS89  
 Límite de Manzana  
 Límite de Parcela  
 Límite de Construcciones  
 Mobiliario y aceras  
 Límite zona verde  
 Hidrografía



**CENTROS ASISTENCIALES**

**UNIDAD DE DIA S. JUAN DE DIOS (C/ Pozos Dulces)  
 RESIDENCIA S. JUAN DE DIOS**



**REFERENCIA CATASTRAL DEL INMUEBLE**  
**1519108VF0711N0001GB**

**DATOS DEL INMUEBLE**

LOCALIZACIÓN  
**CL DOCTOR JIMENEZ POEY 1**  
**VELEZ-MALAGA [VELEZ-MALAGA] 29700-MALAGA**

USO LOCAL PRINCIPAL: **Residencial**      AÑO CONSTRUCCIÓN: **1930**

COEFICIENTE DE PARTICIPACIÓN: **100,000000**      SUPERFICIE CONSTRUIDA (m<sup>2</sup>): **2.365**

**DATOS DE LA FINCA A LA QUE PERTENECE EL INMUEBLE**

SITUACIÓN  
**CL DOCTOR JIMENEZ POEY 1**  
**VELEZ-MALAGA [VELEZ-MALAGA] [MALAGA]**

SUPERFICIE CONSTRUIDA (m<sup>2</sup>): **2.365**      SUPERFICIE SUELO (m<sup>2</sup>): **1.983**      TIPO DE FINCA: **Parcela con un unico inmueble**

**ELEMENTOS DE CONSTRUCCIÓN**

Uso	Escalera	Planta	Puerta	Superficie m <sup>2</sup>
VIVIENDA				1.169
VIVIENDA				147
VIVIENDA				1.049

**CONSULTA DESCRIPTIVA Y GRÁFICA DE DATOS CATASTRALES**  
**BIENES INMUEBLES DE NATURALEZA URBANA**  
 Municipio de VELEZ-MALAGA Provincia de MALAGA

INFORMACIÓN GRÁFICA E: 1/800

Este documento no es una certificación catastral, pero sus datos pueden ser verificados a través del 'Acceso a datos catastrales no protegidos' de la OVC.

Martes , 6 de Octubre de 2009

401 650 Coordenadas UTM en metros

- Límite de Manzana
- Límite de Parcela
- Límite de Construcciones
- Mobiliario y aceras
- Límite zona verde
- Hidrografía



**CENTRO DE DÍA DE VÉLEZ (C/ Malagueñas)**



**REFERENCIA CATASTRAL DEL INMUEBLE**  
**1808102VF0710N0001SE**

**CONSULTA DESCRIPTIVA Y GRÁFICA DE DATOS CATASTRALES**  
**BIENES INMUEBLES DE NATURALEZA URBANA**  
 Municipio de VELEZ-MALAGA Provincia de MALAGA

**DATOS DEL INMUEBLE**

LOCALIZACIÓN:  
**CL SOLEA 2 Es:1 Pt:00**  
**VELEZ-MALAGA [VELEZ-MALAGA] 29700-MALAGA**

USO LOCAL PRINCIPAL: **Comercial**      AÑO CONSTRUCCIÓN: **1974**

COEFICIENTE DE PARTICIPACIÓN: **9,246000**      SUPERFICIE CONSTRUIDA (m<sup>2</sup>): **316**

**DATOS DE LA FINCA A LA QUE PERTENECE EL INMUEBLE**

SITUACIÓN:  
**CL SOLEA 2**  
**VELEZ-MALAGA [VELEZ-MALAGA] [MALAGA]**

SUPERFICIE CONSTRUIDA (m<sup>2</sup>): **3.432**      SUPERFICIE SUELO (m<sup>2</sup>): **733**      TIPO DE FINCA: **[division horizontal]**

**ELEMENTOS DE CONSTRUCCIÓN**

Uso	Escala	Planta	Puerta	Superficie m <sup>2</sup>
COMERCIO	1	00	01	286
ELEMENTOS COMUNES				30

**INFORMACIÓN GRÁFICA**      E: 1/500

Este documento no es una certificación catastral, pero sus datos pueden ser verificados a través del 'Acceso a datos catastrales no protegidos' de la OVC.

401.880 Coordenadas UTM, en metros.  
 --- Límite de Manzana  
 --- Límite de Parcela  
 --- Límite de Construcciones  
 --- Mobiliario y aceras  
 --- Límite zona verde  
 --- Hidrografía

Martes , 6 de Octubre de 2009

**CENTRO DE DÍA DE TORRE DEL MAR**



**REFERENCIA CATASTRAL DEL INMUEBLE**  
**2169301VF0626N0001LS**

**CONSULTA DESCRIPTIVA Y GRÁFICA DE DATOS CATASTRALES**  
**BIENES INMUEBLES DE NATURALEZA URBANA**  
 Municipio de VELEZ-MALAGA Provincia de MALAGA

**DATOS DEL INMUEBLE**

LOCALIZACIÓN:  
**CL RIO DEL**  
**VELEZ-MALAGA [TORRE DEL MAR] 29740-MALAGA**

USO LOCAL PRINCIPAL: **Sanidad y Beneficencia**      AÑO CONSTRUCCIÓN: **2003**

COEFICIENTE DE PARTICIPACIÓN: **100,000000**      SUPERFICIE CONSTRUIDA (m<sup>2</sup>): **554**

**DATOS DE LA FINCA A LA QUE PERTENECE EL INMUEBLE**

SITUACIÓN:  
**CL RIO DEL**  
**VELEZ-MALAGA [TORRE DEL MAR] [MALAGA]**

SUPERFICIE CONSTRUIDA (m<sup>2</sup>): **554**      SUPERFICIE SUELO (m<sup>2</sup>): **1.868**      TIPO DE FINCA: **Parcela con un unico inmueble**

**ELEMENTOS DE CONSTRUCCIÓN**

Uso	Escala	Planta	Puerta	Superficie m <sup>2</sup>
SANIDAD	1	00	01	542
Porche 100%	1	00	02	12

**INFORMACIÓN GRÁFICA**      E: 1/800

Este documento no es una certificación catastral, pero sus datos pueden ser verificados a través del 'Acceso a datos catastrales no protegidos' de la OVC.

Martes , 6 de Octubre de 2009

402.100 Coordenadas UTM, en metros.  
 --- Límite de Manzana  
 --- Límite de Parcela  
 --- Límite de Construcciones  
 --- Mobiliario y aceras  
 --- Límite zona verde  
 --- Hidrografía



**CENTRO DE ATENCIÓN TEMPRANA (C/ Kiwi, Vélez-Málaga)**



**REFERENCIA CATASTRAL DEL INMUEBLE**  
2400106VF0720S0001UG

**DATOS DEL INMUEBLE**

LOCALIZACIÓN:  
CL ALOE VERA 3[S] Suelo  
29700 VELEZ-MALAGA [MÁLAGA]

USO LOCAL PRINCIPAL: Suelo sin edif.      AÑO CONSTRUCCIÓN:

COEFICIENTE DE PARTICIPACIÓN: 100,000000      SUPERFICIE CONSTRUIDA [m<sup>2</sup>]:

**DATOS DE LA FINCA A LA QUE PERTENECE EL INMUEBLE**

SITUACIÓN:  
CL ALOE VERA 3[S]  
VELEZ-MALAGA [MÁLAGA]

SUPERFICIE CONSTRUIDA [m<sup>2</sup>]: 0      SUPERFICIE SUELO [m<sup>2</sup>]: 7.522      TIPO DE FINCA: Suelo sin edificar

**CONSULTA DESCRIPTIVA Y GRÁFICA DE DATOS CATASTRALES BIENES INMUEBLES DE NATURALEZA URBANA**  
 Municipio de VELEZ-MALAGA Provincia de MÁLAGA

INFORMACIÓN GRÁFICA E: 1/2000

Este documento no es una certificación catastral, pero sus datos pueden ser verificados a través del "Acceso a datos catastrales no protegidos" de la SEC.

Miércoles, 22 de Enero de 2014

402,500 Coordenadas U.T.M. Huso 30 ETRS89  
 Límite de Manzana  
 Límite de Parcelas  
 Límite de Construcciones  
 Mobiliario y accesos  
 Límite zona verde  
 Hidrografía



**CENTRO DE DROGODEPENDENCIA (C/ Cristo, s/n. Vélez-Málaga)**



GOBIERNO DE ESPAÑA  
 MINISTERIO DE HACIENDA Y ADMINISTRACIONES PÚBLICAS  
 SECRETARÍA DE ESTADO DE HACIENDA  
 DIRECCIÓN GENERAL DEL CATASTRO  
 Sede Electrónica del Catastro

**REFERENCIA CATASTRAL DEL INMUEBLE**  
 1810103VF0711S0001HT

**DATOS DEL INMUEBLE**

LOCALIZACIÓN:  
 CL CRISTO 52  
 29700 VELEZ-MALAGA [VELEZ-MALAGA] [MÁLAGA]

USO LOCAL PRINCIPAL: **Residencial**      AÑO CONSTRUCCIÓN: **1955**

COEFICIENTE DE PARTICIPACIÓN: **100,000000**      SUPERFICIE CONSTRUIDA (m<sup>2</sup>): **223**

**DATOS DE LA FINCA A LA QUE PERTENECE EL INMUEBLE**

SITUACIÓN:  
 CL CRISTO 52  
 VELEZ-MALAGA [VELEZ-MALAGA] [MÁLAGA]

SUPERFICIE CONSTRUIDA (m<sup>2</sup>): **223**      SUPERFICIE SUELO (m<sup>2</sup>): **338**      TIPO DE FINCA: **Parcela construida sin división horizontal**

**ELEMENTOS DE CONSTRUCCIÓN**

Uso	Escalera	Planta	Puerta	Superficie m <sup>2</sup>
VIVIENDA				178
VIVIENDA				11
VIVIENDA				34

**CONSULTA DESCRIPTIVA Y GRÁFICA DE DATOS CATASTRALES BIENES INMUEBLES DE NATURALEZA URBANA**  
 Municipio de VELEZ-MALAGA Provincia de MÁLAGA

INFORMACIÓN GRÁFICA E: 1/500


Este documento no es una certificación catastral, pero sus datos pueden ser verificados a través del 'Acceso a datos catastrales no protegidos' de la SEC.

Miércoles, 22 de Enero de 2014

401.740 Coordenadas U.T.M. Huso 30 ETR889  
 Límite de Manzana  
 Límite de Parcela  
 Límite de Construcciones  
 Mobiliario y aceras  
 Límite zona verde  
 Hidrografía



EDIFICIO DE ASOCIACIONES



GOBIERNO DE ESPAÑA  
 MINISTERIO DE HACIENDA Y ADMINISTRACIONES PÚBLICAS

SECRETARÍA DE ESTADO DE HACIENDA  
 DIRECCIÓN GENERAL DEL CATASTRO

Sede Electrónica del Catastro

**REFERENCIA CATASTRAL DEL INMUEBLE**  
 1207501VF0710N0001HE

**DATOS DEL INMUEBLE**

LOCALIZACIÓN:  
 UR ENSANCHE I 2[E] Suelo  
 28700 VELEZ-MÁLAGA [VELEZ-MÁLAGA] [MÁLAGA]

USO LOCAL PRINCIPAL: Suelo sin edif.      AÑO CONSTRUCCIÓN: --

COEFICIENTE DE PARTICIPACIÓN: 100,000000      SUPERFICIE CONSTRUIDA (m<sup>2</sup>): --

**DATOS DE LA FINCA A LA QUE PERTENECE EL INMUEBLE**

SITUACIÓN:  
 UR ENSANCHE I 2[E]  
 VELEZ-MÁLAGA [VELEZ-MÁLAGA] [MÁLAGA]

SUPERFICIE CONSTRUIDA (m<sup>2</sup>): 0      SUPERFICIE SUELO (m<sup>2</sup>): 7.081      TIPO DE FINCA: Suelo sin edificar

**CONSULTA DESCRIPTIVA Y GRÁFICA DE DATOS CATASTRALES BIENES INMUEBLES DE NATURALEZA URBANA**  
 Municipio de VELEZ-MÁLAGA Provincia de MÁLAGA

INFORMACIÓN GRÁFICA E: 1/1500

Este documento no es una certificación catastral, pero sus datos pueden ser verificados a través del 'Acceso a datos catastrales no protegidos' de la SEC.

Jueves, 23 de Enero de 2014

401,250 Coordenadas U.T.M. Huso 30 ETRS89

- Límite de Manzana
- Límite de Parcela
- Límite de Construcciones
- Mobiliario y aceras
- Límite zona verde
- Hidrografía

**CENTRO DE DIA DE LAS MELOSAS (Pseo. Mtmo. de Levante, 20.)**



<b>MINISTERIO DE ECONOMÍA Y HACIENDA</b>		SECRETARÍA DE ESTADO DE HACIENDA Y PRESUPUESTOS DIRECCIÓN GENERAL DEL CATASTRO		Oficina Virtual del Catastro	
<b>REFERENCIA CATASTRAL DEL INMUEBLE</b> <b>3374301VF0637S0001EK</b>					
<b>DATOS DEL INMUEBLE</b>					
LOCALIZACIÓN					
PS MARITIMO LEVANTE 22					
VELEZ-MALAGA [TORRE DEL MAR] 29740-MALAGA					
USO LOCAL PRINCIPAL			AÑO CONSTRUCCIÓN		
Cultural			1980		
COEFICIENTE DE PARTICIPACIÓN			SUPERFICIE CONSTRUIDA (m <sup>2</sup> )		
100,000000			136		
<b>DATOS DE LA FINCA A LA QUE PERTENECE EL INMUEBLE</b>					
SITUACIÓN					
PS MARITIMO LEVANTE 22					
VELEZ-MALAGA [TORRE DEL MAR] [MALAGA]					
SUPERFICIE CONSTRUIDA (m <sup>2</sup> )		SUPERFICIE SUELO (m <sup>2</sup> )		TIPO DE FINCA	
136		253		Parcela con un unico inmueble	

**CONSULTA DESCRIPTIVA Y GRÁFICA DE DATOS CATASTRALES BIENES INMUEBLES DE NATURALEZA URBANA**  
 Municipio de VELEZ-MALAGA Provincia de MALAGA

INFORMACIÓN GRÁFICA E: 1/500

Este documento no es una certificación catastral, pero sus datos pueden ser verificados a través del 'Acceso a datos catastrales no protegidos' de la OVC.


Jueves , 8 de Octubre de 2009

403 420 Coordenadas UTM en metros  
 Límite de Manzana  
 Límite de Parcela  
 Límite de Construcciones  
 Mobiliario y aceras  
 Límite zona verde  
 Hidrografía



# ÁREAS SEGURIDAD

SUBJEFATURA DE POLICIA LOCAL (Avda. de Andalucía, 112)



MINISTERIO DE ECONOMÍA Y HACIENDA  
 SECRETARÍA DE ESTADO DE HACIENDA Y PRESUPUESTOS  
 DIRECCIÓN GENERAL DEL CATASTRO  
 Oficina Virtual del Catastro

**CONSULTA DESCRIPTIVA Y GRÁFICA DE DATOS CATASTRALES BIENES INMUEBLES DE NATURALEZA URBANA**  
 Municipio de VELEZ-MÁLAGA Provincia de MÁLAGA

**REFERENCIA CATASTRAL DEL INMUEBLE**  
 1866102VF0616N0001TI

**DATOS DEL INMUEBLE**

LOCALIZACIÓN  
 AV ANDALUCIA [TORRE DEL MAR] 112[A]  
 VELEZ-MÁLAGA [TORRE DEL MAR] 29740-MÁLAGA

USO LOCAL PRINCIPAL: Oficinas      AÑO CONSTRUCCIÓN: 1980

COEFICIENTE DE PARTICIPACIÓN: 100,000000      SUPERFICIE CONSTRUIDA (m²): 44

**INFORMACIÓN GRÁFICA** E: 1/500

**DATOS DE LA FINCA A LA QUE PERTENECE EL INMUEBLE**

SITUACIÓN  
 AV ANDALUCIA [TORRE DEL MAR] 112[A]  
 VELEZ-MÁLAGA [TORRE DEL MAR] [MÁLAGA]

SUPERFICIE CONSTRUIDA (m²): 44      SUPERFICIE SUELO (m²): 606      TIPO DE FINCA: Parcela con un unico inmueble

Este documento no es una certificación catastral, pero sus datos pueden ser verificados a través del 'Acceso a datos catastrales no protegidos' de la OVC.

Lunes , 5 de Octubre de 2009

401.880 Coordenadas UTM, en metros.  
 --- Límite de Manzana  
 --- Límite de Parcela  
 --- Límite de Construcciones  
 --- Mobiliario y aceras  
 --- Límite zona verde  
 --- Hidrografía



JEFATURA POLICIA LOCAL (Plaza de San Roque)



**MINISTERIO DE ECONOMIA Y HACIENDA**  
SECRETARÍA DE ESTADO DE HACIENDA Y PRESUPUESTOS  
DIRECCIÓN GENERAL DEL CATASTRO  
Oficina Virtual del Catastro

**CONSULTA DESCRIPTIVA Y GRÁFICA DE DATOS CATASTRALES BIENES INMUEBLES DE NATURALEZA URBANA**  
Municipio de VELEZ-MALAGA Provincia de MALAGA

**REFERENCIA CATASTRAL DEL INMUEBLE**  
2305101VF0720N0001KU

**DATOS DEL INMUEBLE**

LOCALIZACIÓN  
UR CAMINO ALGARROBO/SUP.VM11 46  
VELEZ-MALAGA [VELEZ-MALAGA] 29700-MALAGA

USO LOCAL PRINCIPAL <b>Edificio Singular</b>	AÑO CONSTRUCCIÓN <b>2003</b>
COEFICIENTE DE PARTICIPACIÓN <b>100,000000</b>	SUPERFICIE CONSTRUIDA (m <sup>2</sup> ) <b>1.156</b>

**DATOS DE LA FINCA A LA QUE PERTENECE EL INMUEBLE**

SITUACIÓN  
UR CAMINO ALGARROBO/SUP.VM11 46  
VELEZ-MALAGA [VELEZ-MALAGA] [MALAGA]

SUPERFICIE CONSTRUIDA (m <sup>2</sup> ) <b>1.156</b>	SUPERFICIE SUELO (m <sup>2</sup> ) <b>6.183</b>	TIPO DE FINCA <b>Parcela con un unico inmueble</b>
---	--	---

**ELEMENTOS DE CONSTRUCCIÓN**

Uso	Escala	Planta	Puerta	Superficie m <sup>2</sup>
PUBLICO	1	00	01	937
PUBLICO	1	01	01	219

**INFORMACIÓN GRÁFICA** E: 1/1000

Este documento no es una certificación catastral, pero sus datos pueden ser verificados a través del 'Acceso a datos catastrales no protegidos' de la OVC.

Martes , 13 de Octubre de 2009

402.450 Coordenadas UTM en metros.  
 --- Límite de Manzana  
 --- Límite de Parcela  
 --- Límite de Construcciones  
 --- Mobiliario y aceras  
 --- Límite zona verde  
 --- Hidrografía

**CENTROS DEPARTAMENTALES**



CASA CERVANTES (San Francisco, 20)



**REFERENCIA CATASTRAL DEL INMUEBLE**  
1714308VF0711S0001TT

**CONSULTA DESCRIPTIVA Y GRÁFICA DE DATOS CATASTRALES**  
BIENES INMUEBLES DE NATURALEZA URBANA

Municipio de VELEZ-MALAGA Provincia de MALAGA

**DATOS DEL INMUEBLE**

LOCALIZACIÓN:  
**CL SAN FRANCISCO 20**  
**VELEZ-MALAGA [VELEZ-MALAGA] 29700-MALAGA**

USO LOCAL PRINCIPAL: **Residencial**      AÑO CONSTRUCCIÓN: **1933**

COEFICIENTE DE PARTICIPACIÓN: **100,000000**      SUPERFICIE CONSTRUIDA (m<sup>2</sup>): **1.488**

**DATOS DE LA FINCA A LA QUE PERTENECE EL INMUEBLE**

SITUACIÓN:  
**CL SAN FRANCISCO 20**  
**VELEZ-MALAGA [VELEZ-MALAGA] [MALAGA]**

SUPERFICIE CONSTRUIDA (m<sup>2</sup>): **1.488**      SUPERFICIE SUELO (m<sup>2</sup>): **971**      TIPO DE FINCA: **Parcela con un unico inmueble**

**ELEMENTOS DE CONSTRUCCIÓN**

Uso	Escala	Puerta	Puerta	Superficie m <sup>2</sup>
COMERCIO				570
VIVIENDA				825
VIVIENDA				261
VIVIENDA				32

**INFORMACIÓN GRÁFICA**      E: 1/500

Este documento no es una certificación catastral, pero sus datos pueden ser verificados a través del 'Acceso a datos catastrales no protegidos' de la OVC.

Martes , 13 de Octubre de 2009

401.825 Coordenadas LTM, en metros.  
 --- Límite de Manzana  
 --- Límite de Parcela  
 --- Límite de Construcciones  
 --- Mobiliario y aceras  
 --- Límite zona verde  
 --- Hidrografía

### AYUNTAMIENTO (Plaza de las Carmelitas, 12)



**REFERENCIA CATASTRAL DEL INMUEBLE**  
**1514301VF0711S0001RT**

### CONSULTA DESCRIPTIVA Y GRÁFICA DE DATOS CATASTRALES BIENES INMUEBLES DE NATURALEZA URBANA

Municipio de VELEZ-MALAGA Provincia de MALAGA

---

**DATOS DEL INMUEBLE**

LOCALIZACIÓN:  
**PZ CARMELITAS 13**  
**VELEZ-MALAGA [VELEZ-MALAGA] 29700-MALAGA**

USO LOCAL PRINCIPAL: **Oficinas**      AÑO CONSTRUCCIÓN: **2002**

COEFICIENTE DE PARTICIPACIÓN: **100,000000**      SUPERFICIE CONSTRUIDA (m<sup>2</sup>): **4.283**

**DATOS DE LA FINCA A LA QUE PERTENECE EL INMUEBLE**

SITUACIÓN:  
**PZ CARMELITAS 13**  
**VELEZ-MALAGA [VELEZ-MALAGA] [MALAGA]**

SUPERFICIE CONSTRUIDA (m<sup>2</sup>): **4.283**      SUPERFICIE SUELO (m<sup>2</sup>): **1.262**      TIPO DE FINCA: **Parcela con un unico inmueble**

**ELEMENTOS DE CONSTRUCCIÓN**

Uso	Escala	Planta	Puerta	Superficie m <sup>2</sup>
ALMACEN	1	-1	01	197
APARCAMIENTO	1	-1	01	417
ALMACEN	1	-2	01	388
APARCAMIENTO	1	-2	01	417
OFICINA	1	00	01	899
Porche 100%	1	00	02	30
HOTELERO	1	00	03	98
OFICINA	1	01	01	959
OFICINA	1	02	01	836
OFICINA	1	03	01	42

**INFORMACIÓN GRÁFICA**      E: 1/600

Este documento no es una certificación catastral, pero sus datos pueden ser verificados a través del 'Acceso a datos catastrales no protegidos' de la OVC.

Martes , 13 de Octubre de 2009

401.600 Coordenadas UTM, en metros.  
 --- Límite de Manzana  
 --- Límite de Parcela  
 --- Límite de Construcciones  
 --- Mobilario y aceras  
 --- Límite zona verde  
 --- Hidrografía



SERVICIOS SOCIALES (C/ Pescadería Vieja Edf. San Cayetano)



MINISTERIO DE ECONOMÍA Y HACIENDA  
 SECRETARÍA DE ESTADO DE HACIENDA Y PRESUPUESTOS  
 DIRECCIÓN GENERAL DEL CATASTRO  
 Oficina Virtual del Catastro

### CONSULTA DESCRIPTIVA Y GRÁFICA DE DATOS CATASTRALES BIENES INMUEBLES DE NATURALEZA URBANA

Municipio de VELEZ-MALAGA Provincia de MALAGA

**REFERENCIA CATASTRAL DEL INMUEBLE**  
**1715105VF0711N0001ZB**

**DATOS DEL INMUEBLE**

LOCALIZACIÓN:  
**CL PESCADERIA VIEJA 11 Es:1 Pl:00 Pl:01**  
**VELEZ-MALAGA [VELEZ-MALAGA] 29700-MALAGA**

USO LOCAL PRINCIPAL: **Comercial**      AÑO CONSTRUCCIÓN: **1995**

COEFICIENTE DE PARTICIPACIÓN: **23,270000**      SUPERFICIE CONSTRUIDA (m²): **410**

**DATOS DE LA FINCA A LA QUE PERTENECE EL INMUEBLE**

SITUACIÓN:  
**CL PESCADERIA VIEJA 11**  
**VELEZ-MALAGA [VELEZ-MALAGA] [MALAGA]**

SUPERFICIE CONSTRUIDA (m²): **1.785**      SUPERFICIE SUELO (m²): **463**      TIPO DE FINCA: **[division horizontal]**

**ELEMENTOS DE CONSTRUCCIÓN**

Uso	Escala	Planta	Puerta	Superficie m²
COMERCIO	1	00	01	381
ELEMENTOS COMUNES				29

E: 1/500

Este documento no es una certificación catastral, pero sus datos pueden ser verificados a través del 'Acceso a datos catastrales no protegidos' de la OVC.

Viernes , 9 de Octubre de 2009

401.740: Coordenadas UTM, en metros.  
 ---: Límite de Manzana  
 ---: Límite de Parcela  
 ---: Límite de Construcciones  
 ---: Mobiliario y aceras  
 ---: Límite zona verde  
 ---: Hidrografía

### OFICINAS PLAN GENERAL (Las Tiendas, 22-24)



**MINISTERIO DE ECONOMÍA Y HACIENDA**  
DIRECCIÓN GENERAL DEL CATASTRO  
Oficina Virtual del Catastro

**REFERENCIA CATASTRAL DEL INMUEBLE**  
1616235VF0711N0001BB

**DATOS DEL INMUEBLE**

Identificación: **CL TIENDAS LAS 16**  
**VELEZ-MALAGA [VELEZ-MALAGA] 29700-MALAGA**

Uso: Almacén-Estacionamiento | Año de construcción: 1920

Superficie de participación: 100,000000 | Superficie construida en m²: 128

**DATOS DE LA FINCA A LA QUE PERTENECE EL INMUEBLE**

Identificación: **CL TIENDAS LAS 16**  
**VELEZ-MALAGA [VELEZ-MALAGA] [MALAGA]**

Superficie construida en m²: 128 | Superficie total en m²: 244 | Tipo de finca: Parcela con un unico inmueble

**CONSULTA DESCRIPTIVA Y GRÁFICA DE DATOS CATASTRALES BIENES INMUEBLES DE NATURALEZA URBANA**  
Municipio de VELEZ-MALAGA Provincia de MALAGA

INFORMACIÓN GRÁFICA E: 1/500

Este documento no es una certificación catastral, pero sus datos pueden ser verificados a través del 'Acceso a datos catastrales no protegidos' de la OVC.

Martes, 13 de Octubre de 2009

**MINISTERIO DE ECONOMÍA Y HACIENDA**  
DIRECCIÓN GENERAL DEL CATASTRO  
Oficina Virtual del Catastro

**REFERENCIA CATASTRAL DEL INMUEBLE**  
1616236VF0711N0001YB

**DATOS DEL INMUEBLE**

Identificación: **CL TIENDAS LAS 18**  
**VELEZ-MALAGA [VELEZ-MALAGA] 29700-MALAGA**

Uso: Residencial | Año de construcción: 1920

Superficie de participación: 100,000000 | Superficie construida en m²: 214

**DATOS DE LA FINCA A LA QUE PERTENECE EL INMUEBLE**

Identificación: **CL TIENDAS LAS 18**  
**VELEZ-MALAGA [VELEZ-MALAGA] [MALAGA]**

Superficie construida en m²: 214 | Superficie total en m²: 69 | Tipo de finca: Parcela con un unico Inmueble

**ELEMENTOS DE CONSTRUCCIÓN**

Uso	Escalera	Puerta	Fuente	Superficie en m²
VIVIENDA				67
VIVIENDA				67
VIVIENDA				13

**CONSULTA DESCRIPTIVA Y GRÁFICA DE DATOS CATASTRALES BIENES INMUEBLES DE NATURALEZA URBANA**  
Municipio de VELEZ-MALAGA Provincia de MALAGA

INFORMACIÓN GRÁFICA E: 1/500

Este documento no es una certificación catastral, pero sus datos pueden ser verificados a través del 'Acceso a datos catastrales no protegidos' de la OVC.

Martes, 13 de Octubre de 2009



**PALACIO DEL MARQUES DE BENIEL (Plaza Palacio)**



**REFERENCIA CATASTRAL DEL INMUEBLE**  
**1814401VF0711S0001UT**

**CONSULTA DESCRIPTIVA Y GRÁFICA DE DATOS CATASTRALES**  
**BIENES INMUEBLES DE NATURALEZA URBANA**  
 Municipio de VELEZ-MALAGA Provincia de MALAGA

**DATOS DEL INMUEBLE**

LOCALIZACIÓN:  
**PZ PALACIO 1**  
**VELEZ-MALAGA [VELEZ-MALAGA] 29700-MALAGA**

USO LOCAL PRINCIPAL: **Edificio Singular**      AÑO CONSTRUCCIÓN: **1900**

COEFICIENTE DE PARTICIPACIÓN: **100,000000**      SUPERFICIE CONSTRUIDA (m<sup>2</sup>): **2.357**

**DATOS DE LA FINCA A LA QUE PERTENECE EL INMUEBLE**

SITUACIÓN:  
**PZ PALACIO 1**  
**VELEZ-MALAGA [VELEZ-MALAGA] [MALAGA]**

SUPERFICIE CONSTRUIDA (m<sup>2</sup>): **2.357**      SUPERFICIE SUELO (m<sup>2</sup>): **1.198**      TIPO DE FINCA: **Parcela con un unico inmueble**

**ELEMENTOS DE CONSTRUCCIÓN**

Uso	Escala	Planta	Puerta	Superficie m <sup>2</sup>
ALMACEN	1	SM	01	116
PUBLICO	1	00	02	879
PUBLICO	1	01	01	619
PUBLICO	1	02	01	121
PUBLICO	1	SM	01	311
PUBLICO	1	00	01	311

**INFORMACIÓN GRÁFICA**      E: 1/600

Este documento no es una certificación catastral, pero sus datos pueden ser verificados a través del 'Acceso a datos catastrales no protegidos' de la OVC.

Martes , 13 de Octubre de 2009

401.920 Coordenadas UTM, en metros.  
 --- Límite de Manzana  
 --- Límite de Parcela  
 --- Límite de Construcciones  
 --- Mobiliario y aceras  
 --- Límite zona verde  
 --- Hidrografía

ALMACÉN CALLEJÓN DE PALACIO



**REFERENCIA CATASTRAL DEL INMUEBLE**  
1814702VF0711S0001TT

**DATOS DEL INMUEBLE**

LOCALIZACIÓN:  
CJ PALACIO DEL 5[A]  
VELEZ-MALAGA [VELEZ-MALAGA] 29700-MALAGA

USO LOCAL PRINCIPAL: Industrial      AÑO CONSTRUCCIÓN: 1950

COEFICIENTE DE PARTICIPACIÓN: 100,000000      SUPERFICIE CONSTRUIDA (m²): 263

**DATOS DE LA FINCA A LA QUE PERTENECE EL INMUEBLE**

SITUACIÓN:  
CJ PALACIO DEL 5[A]  
VELEZ-MALAGA [VELEZ-MALAGA] [MALAGA]

SUPERFICIE CONSTRUIDA (m²): 263      SUPERFICIE SUELO (m²): 291      TIPO DE FINCA: Parcela con un unico inmueble

**CONSULTA DESCRIPTIVA Y GRÁFICA DE DATOS CATASTRALES BIENES INMUEBLES DE NATURALEZA URBANA**  
 Municipio de VELEZ-MALAGA Provincia de MALAGA

INFORMACIÓN GRÁFICA E: 1/500

Este documento no es una certificación catastral, pero sus datos pueden ser verificados a través del 'Acceso a datos catastrales no protegidos' de la OVC.


Viernes , 16 de Octubre de 2009

401.900 Coordenadas UTM, en metros.  
 Límite de Manzana  
 Límite de Parcela  
 Límite de Construcciones  
 Mobiliario y aceras  
 Límite zona verde  
 Hidrografía



### TENENCIA TORRE DEL MAR





**MINISTERIO DE ECONOMÍA Y HACIENDA**

SECRETARÍA DE ESTADO DE HACIENDA Y PRESUPUESTOS

DIRECCIÓN GENERAL DEL CATASTRO


Oficina Virtual del Catastro

**REFERENCIA CATASTRAL DEL INMUEBLE**  
2873188VF0627S0001ZF

**CONSULTA DESCRIPTIVA Y GRÁFICA DE DATOS CATASTRALES BIENES INMUEBLES DE NATURALEZA URBANA**

Municipio de VELEZ-MALAGA Provincia de MALAGA

INFORMACIÓN GRÁFICA E: 1/1000



Este documento no es una certificación catastral, pero sus datos pueden ser verificados a través del 'Acceso a datos catastrales no protegidos' de la OVC.

Martes , 13 de Octubre de 2009

**DATOS DEL INMUEBLE**

LOCALIZACIÓN:  
CL MANUEL AZUAGA 52  
VELEZ-MALAGA [TORRE DEL MAR] 29740-MALAGA

USO LOCAL PRINCIPAL: Edificio Singular      AÑO CONSTRUCCIÓN: 1945

COEFICIENTE DE PARTICIPACIÓN: 100,000000      SUPERFICIE CONSTRUIDA (m²): 1.746

**DATOS DE LA FINCA A LA QUE PERTENECE EL INMUEBLE**

SITUACIÓN:  
CL MANUEL AZUAGA 52  
VELEZ-MALAGA [TORRE DEL MAR] [MALAGA]

SUPERFICIE CONSTRUIDA (m²): 1.746      SUPERFICIE SUELO (m²): 4.622      TIPO DE FINCA: Parcela con un unico inmueble

**ELEMENTOS DE CONSTRUCCIÓN**

Uso	Escala	Planta	Puerta	Superficie m²
PUBLICO	1	00	01	933
Porche 100%	1	00	02	9
PUBLICO	1	01	01	804

402.950 Coordenadas UTM, en metros.  
— Limite de Manzana  
— Limite de Parcela  
— Limite de Construcciones  
— Mobiliario y aceras  
— Limite zona verde  
— Hidrografia

LOCAL DE ASOCIACIONES DE TORRE DEL MAR (Avda. de Andalucía)



GOBIERNO DE ESPAÑA MINISTERIO DE HACIENDA Y ADMINISTRACIONES PÚBLICAS		SECRETARÍA DE ESTADO DE HACIENDA DIRECCIÓN GENERAL DEL CATASTRO Sede Electrónica del Catastro	
<b>CONSULTA DESCRIPTIVA Y GRÁFICA DE DATOS CATASTRALES BIENES INMUEBLES DE NATURALEZA URBANA</b> Municipio de VELEZ-MALAGA Provincia de MÁLAGA			
REFERENCIA CATASTRAL DEL INMUEBLE <b>2268301VF0626N0038AJ</b>			
<b>DATOS DEL INMUEBLE</b>			
LOCALIZACIÓN: AV ANDALUCIA [TORRE DEL MAR] 119 Es:1 Pl:00 Pt:0C 29740 VELEZ-MALAGA [TORRE DEL MAR] [MÁLAGA]			
USO LOCAL PRINCIPAL: Comercial		AÑO CONSTRUCCIÓN: 1970	
COEFICIENTE DE PARTICIPACIÓN: 1,970000		SUPERFICIE CONSTRUIDA (m <sup>2</sup> ): 62	
<b>DATOS DE LA FINCA A LA QUE PERTENECE EL INMUEBLE</b>			
SITUACIÓN: AV ANDALUCIA [TORRE DEL MAR] 119 VELEZ-MALAGA [TORRE DEL MAR] [MÁLAGA]			
SUPERFICIE CONSTRUIDA (m <sup>2</sup> ): 2.990	SUPERFICIE SUELO (m <sup>2</sup> ): 692	TIPO DE FINCA: [division horizontal]	
INFORMACIÓN GRÁFICA		E: 1/500	
Este documento no es una certificación catastral, pero sus datos pueden ser verificados a través del 'Acceso a datos catastrales no protegidos' de la SEC.			
402,140 Coordenadas U.T.M. Huso 30 ETRS89		Jueves, 23 de Enero de 2014	
— Limite de Manzana — Limite de Parcela — Limite de Construcciones — Mobiliario y aceras — Limite zona verde — Hidrografia			



ASUNTOS SOCIALES TORRE (C/Laureano Casquero)



SECRETARÍA DE ESTADO DE HACIENDA  
DIRECCIÓN GENERAL DEL CATASTRO  
Sede Electrónica del Catastro

**CONSULTA DESCRIPTIVA Y GRÁFICA DE DATOS CATASTRALES BIENES INMUEBLES DE NATURALEZA URBANA**  
Municipio de VELEZ-MÁLAGA Provincia de MÁLAGA

---

**REFERENCIA CATASTRAL DEL INMUEBLE**  
2674101VF0627S0007PB

**DATOS DEL INMUEBLE**

LOCALIZACIÓN:  
CL DOCTOR FLEMING 47 Es:4 Pl:00 Pt:42  
29740 VELEZ-MÁLAGA [TORRE DEL MAR] [MÁLAGA]

USO LOCAL PRINCIPAL: Comercial      AÑO CONSTRUCCIÓN: 1991

COEFICIENTE DE PARTICIPACIÓN: 1,124000      SUPERFICIE CONSTRUIDA (m<sup>2</sup>): 111

**DATOS DE LA FINCA A LA QUE PERTENECE EL INMUEBLE**

SITUACIÓN:  
CL DOCTOR FLEMING 47  
VELEZ-MÁLAGA [TORRE DEL MAR] [MÁLAGA]

SUPERFICIE CONSTRUIDA (m<sup>2</sup>): 9.921      SUPERFICIE SUELO (m<sup>2</sup>): 3.828      TIPO DE FINCA: [division horizontal]

**ELEMENTOS DE CONSTRUCCIÓN**

Uso	Escalera	Planta	Puerta	Superficie m <sup>2</sup>
COMERCIO	4	00	42	96
ELEMENTOS COMUNES				15

**INFORMACIÓN GRÁFICA**      E: 1/1000

Este documento no es una certificación catastral, pero sus datos pueden ser verificados a través del "Acceso a datos catastrales no protegidos" de la SEC.

Jueves, 23 de Enero de 2014

402.500      Coordenadas U.T.M. Huso 30 ETRS89  
— Límite de Manzana  
— Límite de Parcela  
— Límite de Construcciones  
— Mobiliario y aceras  
— Límite zona verde  
— Hidrografía



LOCAL SERVICIOS SOCIALES EN VIÑA MALAGA



GOBIERNO DE ESPAÑA  
 MINISTERIO DE HACIENDA Y ADMINISTRACIONES PÚBLICAS  
 SECRETARÍA DE ESTADO DE HACIENDA  
 DIRECCIÓN GENERAL DEL CATASTRO  
 Sede Electrónica del Catastro

**REFERENCIA CATASTRAL DEL INMUEBLE**  
 2070101VF0627S0003AH

**DATOS DEL INMUEBLE**

LOCALIZACIÓN:  
 CL VALDEPEÑAS 4 Es:1 Pl:00 Pt:C  
 29740 VELEZ-MÁLAGA [TORRE DEL MAR] [MÁLAGA]

USO LOCAL PRINCIPAL: Comercial  
 AÑO CONSTRUCCIÓN: 1987

COEFICIENTE DE PARTICIPACIÓN: 2,818000  
 SUPERFICIE CONSTRUIDA INT: 112

**DATOS DE LA FINCA A LA QUE PERTENECE EL INMUEBLE**

SITUACIÓN:  
 CL VALDEPEÑAS 4  
 VELEZ-MÁLAGA [TORRE DEL MAR] [MÁLAGA]

SUPERFICIE CONSTRUIDA INT: 4.050  
 SUPERFICIE SUELO INT: 921  
 TIPO DE FINCA: [division horizontal]

**CONSULTA DESCRIPTIVA Y GRÁFICA DE DATOS CATASTRALES BIENES INMUEBLES DE NATURALEZA URBANA**  
 Municipio de VELEZ-MÁLAGA Provincia de MÁLAGA

INFORMACIÓN GRÁFICA E: 1/500

Este documento no es una certificación catastral, pero sus datos pueden ser verificados a través del 'Acceso a datos catastrales no protegidos' de la SEC.


401.900 Coordenadas U.T.M. Huso 30 ETRS89  
 Límite de Manzana  
 Límite de Parcela  
 Límite de Construcciones  
 Mobiliario y aceras  
 Límite zona verde  
 Hidrografía

Martes, 4 de Febrero de 2014



TENENCIA CALETA






MINISTERIO DE ECONOMÍA Y HACIENDA

SECRETARÍA DE ESTADO DE HACIENDA Y PRESUPUESTOS

DIRECCIÓN GENERAL DEL CATASTRO



Oficina Virtual del Catastro

**CONSULTA DESCRIPTIVA Y GRÁFICA DE DATOS CATASTRALES BIENES INMUEBLES DE NATURALEZA URBANA**

Municipio de VELEZ-MALAGA Provincia de MALAGA

**REFERENCIA CATASTRAL DEL INMUEBLE**  
4977101VF0647N0001ZF

**DATOS DEL INMUEBLE**

LOCALIZACIÓN  
AV ANDALUCIA [CALETA VELEZ] 127  
VELEZ-MALAGA [CALETA DE VELEZ] 29751-MALAGA

USO LOCAL PRINCIPAL: Cultural      AÑO CONSTRUCCIÓN: 1970

COEFICIENTE DE PARTICIPACIÓN: 100,000000      SUPERFICIE CONSTRUIDA (m²): 914

**DATOS DE LA FINCA A LA QUE PERTENECE EL INMUEBLE**

SITUACIÓN  
AV ANDALUCIA [CALETA VELEZ] 127  
VELEZ-MALAGA [CALETA DE VELEZ] [MALAGA]

SUPERFICIE CONSTRUIDA (m²): 914      SUPERFICIE SUELO (m²): 514      TIPO DE FINCA: Parcela con un unico inmueble

**ELEMENTOS DE CONSTRUCCIÓN**

Uso	Escala	Planta	Puerta	Superficie m²
ENSEÑANZA				360
VIVIENDA				44
ENSEÑANZA				510

**INFORMACIÓN GRÁFICA** E: 1/500



Este documento no es una certificación catastral, pero sus datos pueden ser verificados a través del 'Acceso a datos catastrales no protegidos' de la OVC.

Jueves , 8 de Octubre de 2009

404.980 Coordenadas UTM, en metros.  
 - Límite de Manzana  
 - Límite de Parcela  
 - Límite de Construcciones  
 - Mobilario y aceras  
 - Límite zona verde  
 - Hidrografía

**CASA CÍVICA BENAJARAFE**



<p>MINISTERIO DE ECONOMÍA Y HACIENDA</p>	<p>SECRETARÍA DE ESTADO DE HACIENDA Y PRESUPUESTOS</p> <p>DIRECCIÓN GENERAL DEL CATASTRO</p> <p>Oficina Virtual del Catastro</p>	<p><b>CONSULTA DESCRIPTIVA Y GRÁFICA DE DATOS CATASTRALES BIENES INMUEBLES DE NATURALEZA URBANA</b></p> <p>Municipio de VELEZ-MALAGA Provincia de MALAGA</p>
<p><b>REFERENCIA CATASTRAL DEL INMUEBLE</b>                  3243205UF9634S0001WH</p>		<p>INFORMACIÓN GRÁFICA E: 1/500</p>
<p><b>DATOS DEL INMUEBLE</b></p> <p>LOCALIZACIÓN:                  UR BIZNAGAS LAS 39                  VELEZ-MALAGA [BENAJARAFE] 29790-MALAGA</p> <p>USO LOCAL PRINCIPAL: Cultural      AÑO CONSTRUCCIÓN: 2000</p> <p>COEFICIENTE DE PARTICIPACIÓN: 100,000000      SUPERFICIE CONSTRUIDA (m<sup>2</sup>): 244</p>		
<p><b>DATOS DE LA FINCA A LA QUE PERTENECE EL INMUEBLE</b></p> <p>SITUACIÓN:                  UR BIZNAGAS LAS 39                  VELEZ-MALAGA [BENAJARAFE] [MALAGA]</p> <p>SUPERFICIE CONSTRUIDA (m<sup>2</sup>): 244      SUPERFICIE SUELO (m<sup>2</sup>): 1.228      TIPO DE FINCA: Parcela con un unico inmueble</p>		
<p>Este documento no es una certificación catastral, pero sus datos pueden ser verificados a través del 'Acceso a datos catastrales no protegidos' de la OVC.</p>		<p>Miércoles , 7 de Octubre de 2009</p>
<p>393,280 Coordenadas UTM, en metros</p> <ul style="list-style-type: none"> <li>— Límite de Manzana</li> <li>— Límite de Parcela</li> <li>— Límite de Construcciones</li> <li>— Mobiliario y aceras</li> <li>— Límite zona verde</li> <li>— Hidrografía</li> </ul>		



**CASA CÍVICA CHILCHES**



		SECRETARÍA DE ESTADO DE HACIENDA Y PRESUPUESTOS DIRECCIÓN GENERAL DEL CATASTRO	
<b>CONSULTA DESCRIPTIVA Y GRÁFICA DE DATOS CATASTRALES BIENES INMUEBLES DE NATURALEZA URBANA</b> Municipio de VELEZ-MALAGA Provincia de MALAGA			
<b>REFERENCIA CATASTRAL DEL INMUEBLE</b> 0855104UF9605N0001HD		INFORMACIÓN GRÁFICA <span style="float: right;">E: 1/500</span>	
<b>DATOS DEL INMUEBLE</b>			
LOCALIZACIÓN: UR BUENAVISTA [CHILCHES] 2[D] VELEZ-MALAGA [CHILCHES] 29790-MALAGA			
USO LOCAL PRINCIPAL: Cultural	AÑO CONSTRUCCIÓN: 1990	Este documento no es una certificación catastral, pero sus datos pueden ser verificados a través del 'Acceso a datos catastrales no protegidos' de la OVC.  Miércoles , 7 de Octubre de 2009	
COEFICIENTE DE PARTICIPACIÓN: 100,000000	SUPERFICIE CONSTRUIDA (m²): 300		
<b>DATOS DE LA FINCA A LA QUE PERTENECE EL INMUEBLE</b>		390,820 Coordenadas UTM, en metros. --- Límite de Manzana --- Límite de Parcela --- Límite de Construcciones --- Mobiliario y aceras --- Límite zona verde --- Hidrografía	
SITUACIÓN: UR BUENAVISTA [CHILCHES] 2[D] VELEZ-MALAGA [CHILCHES] [MALAGA]	SUPERFICIE CONSTRUIDA (m²): 300	SUPERFICIE SUELO (m²): 584	TIPO DE FINCA: Parcela con un unico inmueble

CASA CÍVICA TRIANA



**REFERENCIA CATASTRAL DEL INMUEBLE**  
6056225UF9765N0001EL

**DATOS DEL INMUEBLE**

LOCALIZACIÓN:  
CL CAÑADA DEL ESTUDIANTE 1[A]  
VELEZ-MALAGA [TRIANA-ZORRILLA] 29718-MALAGA

USO LOCAL PRINCIPAL: Edificio Singular      AÑO CONSTRUCCIÓN: 1990

COEFICIENTE DE PARTICIPACIÓN: 100,000000      SUPERFICIE CONSTRUIDA (m²): 302

**DATOS DE LA FINCA A LA QUE PERTENECE EL INMUEBLE**

SITUACIÓN:  
CL CAÑADA DEL ESTUDIANTE 1[A]  
VELEZ-MALAGA [TRIANA-ZORRILLA] [MALAGA]

SUPERFICIE CONSTRUIDA (m²): 302      SUPERFICIE SUELO (m²): 172      TIPO DE FINCA: Parcela con un unico inmueble

**ELEMENTOS DE CONSTRUCCIÓN**

Uso	Escala	Planta	Puerta	Superficie m²
ENSEÑANZA	E	00	01	153
ENSEÑANZA	E	01	01	149

**CONSULTA DESCRIPTIVA Y GRÁFICA DE DATOS CATASTRALES BIENES INMUEBLES DE NATURALEZA URBANA**  
 Municipio de VELEZ-MALAGA Provincia de MALAGA

INFORMACIÓN GRÁFICA E: 1/500

Este documento no es una certificación catastral, pero sus datos pueden ser verificados a través del 'Acceso a datos catastrales no protegidos' de la OVC.


Jueves , 8 de Octubre de 2009

- 396.080 Coordenadas LITM, en metros.
- Límite de Manzana
- Límite de Parcela
- Límite de Construcciones
- Mobiliario y aceras
- Límite zona verde
- Hidrografía



CASA CIVICA ALMAYATE





MINISTERIO DE ECONOMÍA Y HACIENDA

SECRETARÍA DE ESTADO DE HACIENDA Y PRESUPUESTOS

DIRECCIÓN GENERAL DEL CATASTRO

Oficina Virtual del Catastro

**CONSULTA DESCRIPTIVA Y GRÁFICA DE DATOS CATASTRALES BIENES INMUEBLES DE NATURALEZA URBANA**

Municipio de VELEZ-MALAGA Provincia de MALAGA

**REFERENCIA CATASTRAL DEL INMUEBLE**  
9059107UF9695N0001FE

**DATOS DEL INMUEBLE**

LOCALIZACIÓN:  
UR ERMITA BAJA 2  
VELEZ-MALAGA [ALMAYATE] 29749-MALAGA

USO LOCAL PRINCIPAL: Edificio Singular      AÑO CONSTRUCCIÓN: 1989

COEFICIENTE DE PARTICIPACIÓN: 100,000000      SUPERFICIE CONSTRUIDA (m<sup>2</sup>): 486

**DATOS DE LA FINCA A LA QUE PERTENECE EL INMUEBLE**


SITUACIÓN:  
UR ERMITA BAJA 2  
VELEZ-MALAGA [ALMAYATE] [MALAGA]

SUPERFICIE CONSTRUIDA (m<sup>2</sup>): 486      SUPERFICIE SUELO (m<sup>2</sup>): 518      TIPO DE FINCA: Parcela con un unico inmueble

**ELEMENTOS DE CONSTRUCCIÓN**

Uso	Escala	Planta	Puerta	Superficie m <sup>2</sup>
ALMACEN	E	-1	01	258
ENSEÑANZA	E	00	01	228

**INFORMACIÓN GRÁFICA**      E: 1/500




Este documento no es una certificación catastral, pero sus datos pueden ser verificados a través del 'Acceso a datos catastrales no protegidos' de la OVC.

Martes , 6 de Octubre de 2009

399,020 Coordenadas UTM, en metros.  
 --- Límite de Manzana  
 --- Límite de Parcela  
 --- Límite de Construcciones  
 --- Mobiliario y aceras  
 --- Límite zona verde  
 --- Hidrografía

### EDIFICIO MULTIUSOS ALMAYATE





**MINISTERIO DE ECONOMÍA Y HACIENDA**

SECRETARÍA DE ESTADO DE HACIENDA Y PRESUPUESTOS

DIRECCIÓN GENERAL DEL CATASTRO

Oficina Virtual del Catastro

### CONSULTA DESCRIPTIVA Y GRÁFICA DE DATOS CATASTRALES BIENES INMUEBLES DE NATURALEZA URBANA

Municipio de VELEZ-MÁLAGA Provincia de MÁLAGA

**REFERENCIA CATASTRAL DEL INMUEBLE**  
**9360102UF9696S0001RT**

**DATOS DEL INMUEBLE**

LOCALIZACIÓN  
CL DOCTOR RODRIGUEZ FUENTE 29  
VELEZ-MÁLAGA [ALMAYATE] 29749-MÁLAGA

USO LOCAL PRINCIPAL: Cultural      AÑO CONSTRUCCIÓN: 1955

COEFICIENTE DE PARTICIPACIÓN: 100,000000      SUPERFICIE CONSTRUIDA (m²): 372

**DATOS DE LA FINCA A LA QUE PERTENECE EL INMUEBLE**

SITUACIÓN  
CL DOCTOR RODRIGUEZ FUENTE 29  
VELEZ-MÁLAGA [ALMAYATE] [MÁLAGA]

SUPERFICIE CONSTRUIDA (m²): 372      SUPERFICIE SUELO (m²): 854      TIPO DE FINCA: Parcela con un unico inmueble

**ELEMENTOS DE CONSTRUCCIÓN**

Uso	Escala	Planta	Puerta	Superficie m²
ENSEÑANZA	E	00	01	273
ALMACEN	E	00	02	22
ENSEÑANZA	E	01	01	77

**INFORMACIÓN GRÁFICA**      E: 1/500

Este documento no es una certificación catastral, pero sus datos pueden ser verificados a través del 'Acceso a datos catastrales no protegidos' de la OVC.

Martes, 6 de Octubre de 2009

399.380 Coordenadas UTM en metros.  
— Límite de Manzana  
— Límite de Parcela  
— Límite de Construcciones  
— Mobiliario y aceras  
— Límite zona verde  
— Hidrografía



### TENENCIA DE ALCALDÍA DE ALMAYATE



**REFERENCIA CATASTRAL DEL INMUEBLE**  
**9360102UF9696S0001RT**

**DATOS DEL INMUEBLE**

LOCALIZACIÓN  
CL DOCTOR RODRIGUEZ FUENTE 29  
VELEZ-MALAGA [ALMAYATE] 29749-MALAGA

USO LOCAL PRINCIPAL: Cultural      AÑO CONSTRUCCIÓN: 1955

COEFICIENTE DE PARTICIPACIÓN: 100,000000      SUPERFICIE CONSTRUIDA (m<sup>2</sup>): 372

**DATOS DE LA FINCA A LA QUE PERTENECE EL INMUEBLE**

SITUACIÓN  
CL DOCTOR RODRIGUEZ FUENTE 29  
VELEZ-MALAGA [ALMAYATE] [MALAGA]

SUPERFICIE CONSTRUIDA (m<sup>2</sup>): 372      SUPERFICIE SUELO (m<sup>2</sup>): 854      TIPO DE FINCA: Parcela con un unico inmueble

**ELEMENTOS DE CONSTRUCCIÓN**

Uso	Escala	Planta	Puerta	Superficie m <sup>2</sup>
ENSEÑANZA	E	00	01	273
ALMACEN	E	00	02	22
ENSEÑANZA	E	01	01	77

**CONSULTA DESCRIPTIVA Y GRÁFICA DE DATOS CATASTRALES BIENES INMUEBLES DE NATURALEZA URBANA**  
Municipio de VELEZ-MALAGA Provincia de MALAGA

INFORMACIÓN GRÁFICA E: 1/500

Este documento no es una certificación catastral, pero sus datos pueden ser verificados a través del 'Acceso a datos catastrales no protegidos' de la OVC.

Martes, 6 de Octubre de 2009

399.380 Coordenadas UTM en metros.  
— Límite de Manzana  
— Límite de Parcela  
— Límite de Construcciones  
— Mobiliario y aceras  
— Límite zona verde  
— Hidrografía

CASTILLO DEL MARQUÉS (Valleniza)



MINISTERIO DE ECONOMÍA Y HACIENDA | SECRETARÍA DE ESTADO DE HACIENDA Y PRESUPUESTOS | DIRECCIÓN GENERAL DEL CATASTRO | Oficina Virtual del Catastro

### CONSULTA DESCRIPTIVA Y GRÁFICA DE DATOS CATASTRALES BIENES INMUEBLES DE NATURALEZA RÚSTICA

Municipio de VELEZ-MÁLAGA Provincia de MÁLAGA

REFERENCIA CATASTRAL DEL INMUEBLE: 000200900UF96D0001MO

INFORMACIÓN GRÁFICA E: 1/2000

**DATOS DEL INMUEBLE**

LOCALIZACIÓN: DS ALMAYATE BAJO 522 POL 25 PAEC 9001  
VELEZ-MÁLAGA [DISEMINADO] 29749-MÁLAGA

USO LOCAL PRINCIPAL: Cultural | AÑO CONSTRUCCIÓN: 1990

COEFICIENTE DE PARTICIPACIÓN: 100,000000 | SUPERFICIE CONSTRUIDA (m<sup>2</sup>): 1.886

**DATOS DE LA FINCA A LA QUE PERTENECE EL INMUEBLE**

SITUACIÓN: DS ALMAYATE BAJO 522 POL 25 PAEC 9001  
VELEZ-MÁLAGA [DISEMINADO] [MÁLAGA]

SUPERFICIE CONSTRUIDA (m<sup>2</sup>): 1.886 | SUPERFICIE SUELO (m<sup>2</sup>): 4.890 | TIPO DE FINCA: Parcela con un unico inmueble

**ELEMENTOS DE CONSTRUCCIÓN**

Uso	Escala	Planta	Puerta	Superficie m <sup>2</sup>
Terciario dotac	1	00	01	1.034
Terciario dotac	1	01	01	525
Terciario dotac	1	00	02	327

**SUBPARCELAS**

Subparcela	CC	Cultivo	IP	Superficie (Ha)
0	I-	Improductivo	00	0,3529

Este documento no es una certificación catastral, pero sus datos pueden ser verificados a través del 'Acceso a datos catastrales no protegidos' de la OVC.

Miércoles , 14 de Octubre de 2009

396,500 Coordenadas UTM, en metros.

- Límite de Manzana
- Límite de Parcela
- Límite de Construcciones
- Mobiliario y aceras
- Límite zona verde
- Hidrografía



URBANISMO, INFRAESTRUCTURAS Y APERTURAS (C/ Joaquín Lobato, Vélez-Málaga)



GOBIERNO DE ESPAÑA  
 MINISTERIO DE HACIENDA Y ADMINISTRACIONES PÚBLICAS

SECRETARÍA DE ESTADO DE HACIENDA  
 DIRECCIÓN GENERAL DEL CATASTRO

Sede Electrónica del Catastro

**REFERENCIA CATASTRAL DEL INMUEBLE**  
 1714315VF0711S0001KT

**DATOS DEL INMUEBLE**

LOCALIZACIÓN:  
 PZ SAN FRANCISCO 5  
 29700 VELEZ-MÁLAGA [VELEZ-MÁLAGA] [MÁLAGA]

USO LOCAL PRINCIPAL: Edif. Singular      AÑO CONSTRUCCIÓN: 1975

COEFICIENTE DE PARTICIPACIÓN: 100,000000      SUPERFICIE CONSTRUIDA (m<sup>2</sup>): 784

**DATOS DE LA FINCA A LA QUE PERTENECE EL INMUEBLE**

SITUACIÓN:  
 PZ SAN FRANCISCO 5  
 VELEZ-MÁLAGA [VELEZ-MÁLAGA] [MÁLAGA]

SUPERFICIE CONSTRUIDA (m<sup>2</sup>): 784      SUPERFICIE SUELO (m<sup>2</sup>): 407      TIPO DE FINCA: Parcela construida sin división horizontal

**ELEMENTOS DE CONSTRUCCIÓN**

Uso	Escalera	Planta	Puerta	Superficie m <sup>2</sup>
PUBLICO				392
PUBLICO				392

**CONSULTA DESCRIPTIVA Y GRÁFICA DE DATOS CATASTRALES BIENES INMUEBLES DE NATURALEZA URBANA**  
 Municipio de VELEZ-MÁLAGA Provincia de MÁLAGA

INFORMACIÓN GRÁFICA E: 1/500

Este documento no es una certificación catastral, pero sus datos pueden ser verificados a través del 'Acceso a datos catastrales no protegidos' de la SEC.

Miércoles, 22 de Enero de 2014



TENENCIA ALCALDÍA EN CAJIZ



GOBIERNO DE ESPAÑA  
MINISTERIO DE HACIENDA Y ADMINISTRACIONES PÚBLICAS

SECRETARÍA DE ESTADO DE HACIENDA  
DIRECCIÓN GENERAL DEL CATASTRO

Sede Electrónica del Catastro

**REFERENCIA CATASTRAL DEL INMUEBLE**  
4389204UF9648N0001UA

**DATOS DEL INMUEBLE**

LOCALIZACIÓN:  
CL TRASERA PAJUELO 6  
28792 VELEZ-MALAGA [CAJIZ] [MÁLAGA]

USO LOCAL PRINCIPAL: Residencial      AÑO CONSTRUCCIÓN: 1992

COEFICIENTE DE PARTICIPACIÓN: 100,000000      SUPERFICIE CONSTRUIDA (m<sup>2</sup>): 85

**DATOS DE LA FINCA A LA QUE PERTENECE EL INMUEBLE**

SITUACIÓN:  
CL TRASERA PAJUELO 6  
VELEZ-MALAGA [CAJIZ] [MÁLAGA]

SUPERFICIE CONSTRUIDA (m<sup>2</sup>): 85      SUPERFICIE SUELO (m<sup>2</sup>): 50      TIPO DE FINCA: Parcela construida sin división horizontal

**ELEMENTOS DE CONSTRUCCIÓN**

Uso	Escalera	Planta	Puerta	Superficie m <sup>2</sup>
VIVIENDA	1	00	01	40
VIVIENDA	1	01	01	45

**CONSULTA DESCRIPTIVA Y GRÁFICA DE DATOS CATASTRALES BIENES INMUEBLES DE NATURALEZA URBANA**  
Municipio de VELEZ-MALAGA Provincia de MÁLAGA

INFORMACIÓN GRÁFICA      E: 1/500

Este documento no es una certificación catastral, pero sus datos pueden ser verificados a través del 'Acceso a datos catastrales no protegidos' de la SEC.

Miércoles, 22 de Enero de 2014

394,200      Coordenadas U.T.M. Huso 30 ETRS89  
 --- Límite de Manzana  
 --- Límite de Parcela  
 --- Límite de Construcciones  
 --- Mochilero y aceras  
 --- Límite zona verde  
 --- Hidrografía



### LOS PÓSITOS



SECRETARÍA DE ESTADO DE HACIENDA  
DIRECCIÓN GENERAL DEL CATASTRO  
Sede Electrónica del Catastro

### CONSULTA DESCRIPTIVA Y GRÁFICA DE DATOS CATASTRALES BIENES INMUEBLES DE NATURALEZA URBANA

Municipio de VELEZ-MALAGA Provincia de MÁLAGA

---

**REFERENCIA CATASTRAL DEL INMUEBLE**  
**1715102VF0711N0001JB**

**DATOS DEL INMUEBLE**

LOCALIZACIÓN:  
**PZ CONSTITUCION 7**  
**29700 VELEZ-MALAGA [VELEZ-MALAGA] [MÁLAGA]**

USO LOCAL PRINCIPAL: **Residencial**      AÑO CONSTRUCCIÓN: **1935**

COEFICIENTE DE PARTICIPACIÓN: **100,000000**      SUPERFICIE CONSTRUIDA (m<sup>2</sup>): **346**

**DATOS DE LA FINCA A LA QUE PERTENECE EL INMUEBLE**

SITUACIÓN:  
**PZ CONSTITUCION 7**  
**VELEZ-MALAGA [VELEZ-MALAGA] [MÁLAGA]**

SUPERFICIE CONSTRUIDA (m<sup>2</sup>): **346**      SUPERFICIE SUELO (m<sup>2</sup>): **188**      TIPO DE FINCA: **Parcela construida sin división horizontal**

**ELEMENTOS DE CONSTRUCCIÓN**

Uso	Escalera	Planta	Puerta	Superficie m <sup>2</sup>
VIVIENDA				137
VIVIENDA				167
VIVIENDA				30
VIVIENDA				12

INFORMACIÓN GRÁFICA E: 1/500


Este documento no es una certificación catastral, pero sus datos pueden ser verificados a través del 'Acceso a datos catastrales no protegidos' de la SEC.

401,640 Coordenadas U.T.M. Huso 30 ETRS89      Lunes, 10 de Febrero de 2014

- Límite de Manzana
- Límite de Parcela
- Límite de Construcciones
- Mobiliario y aceras
- Límite zona verde
- Hidrografía

# RELACIÓN DE EDIFICIOS MUNICIPALES. 2021

## AYUNTAMIENTO DE VÉLEZ-MÁLAGA.



**REFERENCIA CATASTRAL DEL INMUEBLE**  
1715103VF0711N0001EB

### CONSULTA DESCRIPTIVA Y GRÁFICA DE DATOS CATASTRALES BIENES INMUEBLES DE NATURALEZA URBANA

Municipio de VELEZ-MALAGA Provincia de MÁLAGA

#### DATOS DEL INMUEBLE

LOCALIZACIÓN  
**PZ CONSTITUCION 6**  
**29700 VELEZ-MALAGA [VELEZ-MALAGA] [MÁLAGA]**

USO LOCAL PRINCIPAL: **Residencial**      AÑO CONSTRUCCIÓN: **1935**

COEFICIENTE DE PARTICIPACIÓN: **100,000000**      SUPERFICIE CONSTRUIDA (m<sup>2</sup>): **348**

#### DATOS DE LA FINCA A LA QUE PERTENECE EL INMUEBLE

SITUACIÓN  
**PZ CONSTITUCION 6**  
**VELEZ-MALAGA [VELEZ-MALAGA] [MÁLAGA]**


SUPERFICIE CONSTRUIDA (m<sup>2</sup>): **348**      SUPERFICIE SUELO (m<sup>2</sup>): **174**      TIPO DE FINCA: **Parcela construida sin división horizontal**

#### ELEMENTOS DE CONSTRUCCIÓN

Uso	Escaleras	Planta	Puerta	Superficie m <sup>2</sup>
VIVIENDA	1	00	01	174
VIVIENDA	1	01	01	174

#### INFORMACIÓN GRÁFICA


E: 1/500



Este documento no es una certificación catastral, pero sus datos pueden ser verificados a través del 'Acceso a datos catastrales no protegidos' de la SEC.

Lunes, 10 de Febrero de 2014

401,660      Coordenadas U.T.M. Huso 30 ETRS89  
— Límite de Manzana  
— Límite de Parcela  
— Límite de Construcciones  
— Mobiliario y aceras  
— Límite zona verde  
— Hidrografía



**REFERENCIA CATASTRAL DEL INMUEBLE**  
1715104VF0711N0001SB

### CONSULTA DESCRIPTIVA Y GRÁFICA DE DATOS CATASTRALES BIENES INMUEBLES DE NATURALEZA URBANA

Municipio de VELEZ-MALAGA Provincia de MÁLAGA

#### DATOS DEL INMUEBLE

LOCALIZACIÓN  
**PZ CONSTITUCION 5**  
**29700 VELEZ-MALAGA [VELEZ-MALAGA] [MÁLAGA]**

USO LOCAL PRINCIPAL: **Residencial**      AÑO CONSTRUCCIÓN: **1935**

COEFICIENTE DE PARTICIPACIÓN: **100,000000**      SUPERFICIE CONSTRUIDA (m<sup>2</sup>): **336**

#### DATOS DE LA FINCA A LA QUE PERTENECE EL INMUEBLE

SITUACIÓN  
**PZ CONSTITUCION 5**  
**VELEZ-MALAGA [VELEZ-MALAGA] [MÁLAGA]**


SUPERFICIE CONSTRUIDA (m<sup>2</sup>): **336**      SUPERFICIE SUELO (m<sup>2</sup>): **113**      TIPO DE FINCA: **Parcela construida sin división horizontal**

#### ELEMENTOS DE CONSTRUCCIÓN

Uso	Escaleras	Planta	Puerta	Superficie m <sup>2</sup>
VIVIENDA				112
VIVIENDA				112
VIVIENDA				112

#### INFORMACIÓN GRÁFICA

E: 1/500



Este documento no es una certificación catastral, pero sus datos pueden ser verificados a través del 'Acceso a datos catastrales no protegidos' de la SEC.

Lunes, 10 de Febrero de 2014

401,660      Coordenadas U.T.M. Huso 30 ETRS89  
— Límite de Manzana  
— Límite de Parcela  
— Límite de Construcciones  
— Mobiliario y aceras  
— Límite zona verde  
— Hidrografía



TENENCIA DE ALCALDIA DE MEZQUITILLA-LAGOS



**REFERENCIA CATASTRAL DEL INMUEBLE**  
7572123VF0677S0001RA

**DATOS DEL INMUEBLE**

LOCALIZACIÓN:  
AR UR 1 MEZQUITILLA 17[A] Suelo  
29760 VELEZ-MÁLAGA [MEZQUITILLA] [MÁLAGA]

USO LOCAL PRINCIPAL: Suelo sin edif.      USO CONSTRUCCIÓN:

COEFICIENTE DE PARTICIPACIÓN: 100,000000      SUPERFICIE CONSTRUIDA (m<sup>2</sup>):

**DATOS DE LA FINCA A LA QUE PERTENECE EL INMUEBLE**

SITUACIÓN:  
AR UR 1 MEZQUITILLA 17[A]  
VELEZ-MÁLAGA [MEZQUITILLA] [MÁLAGA]

SUPERFICIE CONSTRUIDA (m<sup>2</sup>): 0      SUPERFICIE SUELO (m<sup>2</sup>): 1.160      TIPO DE FINCA: Suelo sin edificar

**CONSULTA DESCRIPTIVA Y GRÁFICA DE DATOS CATASTRALES BIENES INMUEBLES DE NATURALEZA URBANA**  
Municipio de VELEZ-MÁLAGA Provincia de MÁLAGA

INFORMACIÓN GRÁFICA E: 1/600

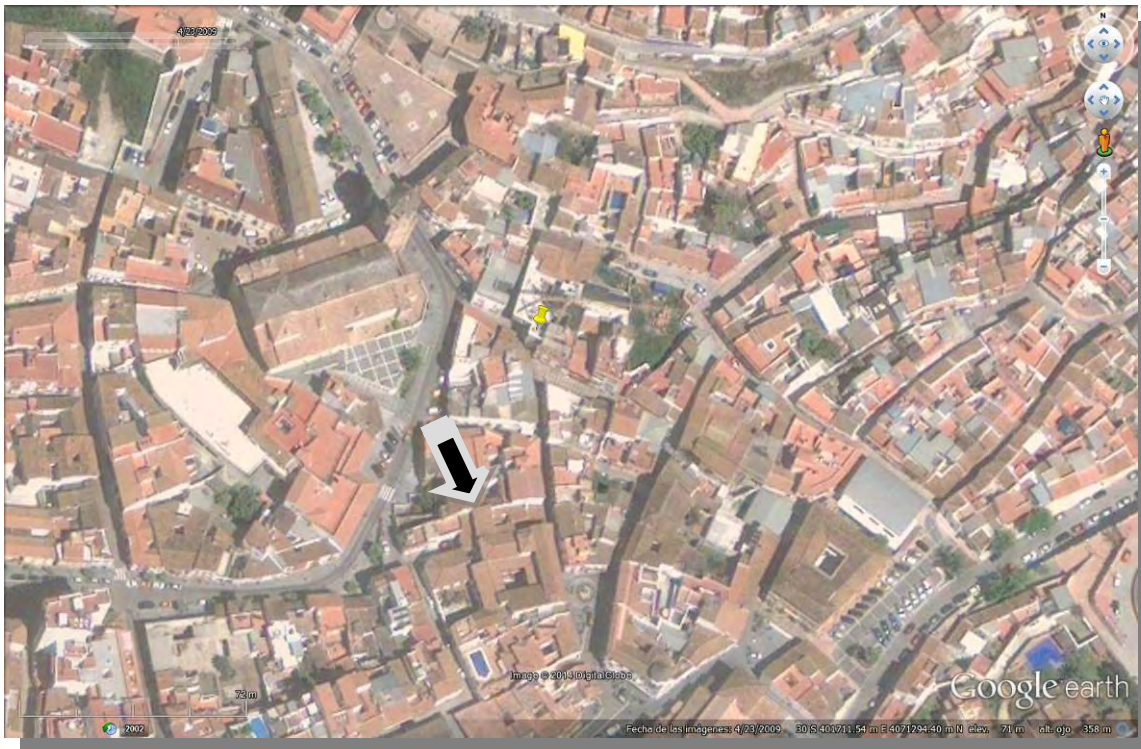
Este documento no es una certificación catastral, pero sus datos pueden ser verificados a través del 'Acceso a datos catastrales no protegidos' de la SEC.

Lunes, 10 de Febrero de 2014

407,349 Coordenadas U.T.M. Huso 30 ETR586  
 Límite de Matricia  
 Límite de Parcela  
 Límite de Construcciones  
 Molinero y sacras  
 Límite zona verde  
 Hidrografía



### EDIFICIO URBAN EN C/ SAN FRANCISCO



**REFERENCIA CATASTRAL DEL INMUEBLE**  
1815314VF0711N0002UZ

**DATOS DEL INMUEBLE**

LOCALIZACIÓN:  
CL SAN FRANCISCO 3 Es:1 Pl:00 Pt:01  
29700 VELEZ-MÁLAGA [VELEZ-MÁLAGA] [MÁLAGA]

USO LOCAL PRINCIPAL: Edif. Singular      AÑO CONSTRUCCIÓN: 2010

COEFICIENTE DE PARTICIPACIÓN: 89,260000      SUPERFICIE CONSTRUIDA (m²): 805

**DATOS DE LA FINCA A LA QUE PERTENECE EL INMUEBLE**

SITUACIÓN:  
CL SAN FRANCISCO 3  
VELEZ-MÁLAGA [VELEZ-MÁLAGA] [MÁLAGA]

SUPERFICIE CONSTRUIDA (m²): 1.226      SUPERFICIE SUELO (m²): 447      TIPO DE FINCA: [division horizontal]

**ELEMENTOS DE CONSTRUCCIÓN**

Uso	Escalera	Planta	Puerta	Superficie m²
PUBLICO	1	00	03	134
PUBLICO	1	01	01	164
PUBLICO	1	02	01	164
PUBLICO	1	03	01	164
<b>ELEMENTOS COMUNES</b>				<b>179</b>

**CONSULTA DESCRIPTIVA Y GRÁFICA DE DATOS CATASTRALES**  
**BIENES INMUEBLES DE NATURALEZA URBANA**  
Municipio de VELEZ-MÁLAGA Provincia de MÁLAGA

INFORMACIÓN GRÁFICA E: 1/500

Este documento no es una certificación catastral, pero sus datos pueden ser verificados a través del 'Acceso a datos catastrales no protegidos' de la SEC.

401.740 Coordenadas U.T.M. Huso 30 ETRS89      Jueves, 23 de Enero de 2014

- Límite de Manzana
- Límite de Parcela
- Límite de Construcciones
- Mobiliario y aceras
- Límite zona verde
- Hidrografía




OFICINAS OALDIN EN LA PAÑOLETA



 GOBIERNO DE ESPAÑA MINISTERIO DE HACIENDA Y ADMINISTRACIONES PÚBLICAS		SECRETARÍA DE ESTADO DE HACIENDA DIRECCIÓN GENERAL DEL CATASTRO Sede Electrónica del Catastro	
<b>REFERENCIA CATASTRAL DEL INMUEBLE</b> 2292101VF0629S0001RW			
<b>DATOS DEL INMUEBLE</b>			
LOCALIZACIÓN: CL FRANCISCO DE GOYA 26 Suelo 29700 VELEZ-MÁLAGA [MÁLAGA]			
USO LOCAL PRINCIPAL	Industrial	AÑO CONSTRUCCIÓN	1988
COEFICIENTE DE PARTICIPACIÓN	100,000000	SUPERFICIE CONSTRUIDA [m <sup>2</sup> ]	1.806
<b>DATOS DE LA FINCA A LA QUE PERTENECE EL INMUEBLE</b>			
SITUACIÓN: CL JOSE RIVERA 70 VELEZ-MÁLAGA [MÁLAGA]			
SUPERFICIE CONSTRUIDA [m <sup>2</sup> ]	SUPERFICIE SUELO [m <sup>2</sup> ]	TIPO DE FINCA	
1.806	8.372	Parcela construida sin división horizontal	

**CONSULTA DESCRIPTIVA Y GRÁFICA DE DATOS CATASTRALES**  
 BIENES INMUEBLES DE NATURALEZA URBANA  
 Municipio de VELEZ-MÁLAGA Provincia de MÁLAGA

E: 1/1500



Este documento no es una certificación catastral, pero sus datos pueden ser verificados a través del 'Acceso a datos catastrales no protegidos' de la SEC.

402.200 Coordenadas U.T.M. Huso 30 ETR088  
 Jueves, 23 de Enero de 2014

- 402.200 Coordenadas U.T.M. Huso 30 ETR088
- Límite de Manzana
- Límite de Parcela
- Límite de Construcciones
- Mobiliario y aceras
- Límite zona verde
- Holografía

VIVERO EMPRESAS EN ANTIGUO MERCADO DE MINORISTAS DE VÉLEZ



**REFERENCIA CATASTRAL DEL INMUEBLE**  
**1813201VF0711S0001JT**

**DATOS DEL INMUEBLE**

LOCALIZACIÓN:  
**PZ SAN FRANCISCO 1[D]**  
**VELEZ-MALAGA [VELEZ-MALAGA] 29700-MALAGA**

USO LOCAL PRINCIPAL: **Comercial**      AÑO CONSTRUCCIÓN: **1946**

COEFICIENTE DE PARTICIPACIÓN: **100,000000**      SUPERFICIE CONSTRUIDA (m<sup>2</sup>): **2.589**

**DATOS DE LA FINCA A LA QUE PERTENECE EL INMUEBLE**

SITUACIÓN:  
**PZ SAN FRANCISCO 1[D]**  
**VELEZ-MALAGA [VELEZ-MALAGA] [MALAGA]**

SUPERFICIE CONSTRUIDA (m<sup>2</sup>): **2.589**      SUPERFICIE SUELO (m<sup>2</sup>): **1.969**      TIPO DE FINCA: **Parcela con un unico inmueble**

**ELEMENTOS DE CONSTRUCCIÓN**

Uso	Escala	Planta	Puerta	Superficie m <sup>2</sup>
COMERCIO	1	00	01	1.833
ALMACEN	1	-1	01	756

**CONSULTA DESCRIPTIVA Y GRÁFICA DE DATOS CATASTRALES BIENES INMUEBLES DE NATURALEZA URBANA**  
 Municipio de VELEZ-MALAGA Provincia de MALAGA

INFORMACIÓN GRÁFICA E: 1/800

Este documento no es una certificación catastral, pero sus datos pueden ser verificados a través del 'Acceso a datos catastrales no protegidos' de la OVC.

Lunes, 5 de Octubre de 2009

401.850 Coordenadas UTM en metros

- Límite de Manzana
- Límite de Parcela
- Límite de Construcciones
- Mobiliario y aceras
- Límite zona verde
- Hidrografía



**TENENCIA DE ALCALDIA DE TRAPICHE**

# CEMENTERIOS



### CEMENTERIO DE VÉLEZ – MÁLAGA



**REFERENCIA CATASTRAL DEL INMUEBLE**  
0721401VF0702S0001XK

**DATOS DEL INMUEBLE**

Ubicación: **AR CEMENTERIO VELEZ 1**  
**VELEZ-MÁLAGA [VELEZ-MÁLAGA] 28700-MÁLAGA**

Uso: **Religioso**      Clasificación: **1900**

Superficie de superficie: **100,000000**      Superficie construida: **739**

**DATOS DE LA FINCA A LA QUE PERTENECE EL INMUEBLE**

Ubicación: **AR CEMENTERIO VELEZ 1**  
**VELEZ-MÁLAGA [VELEZ-MÁLAGA] [MÁLAGA]**

Superficie construida: **739**      Superficie total: **10,174**      Tipo de finca: **Parcela con un único inmueble**

**ELEMENTOS DE CONSTRUCCIÓN**

Uso	Ejes	Pared	Puerta	Superficie m <sup>2</sup>
RELIGIOSO	1	00	01	316
RELIGIOSO	1	00	02	424

**CONSULTA DESCRIPTIVA Y GRÁFICA DE DATOS CATASTRALES BIENES INMUEBLES DE NATURALEZA URBANA**  
Municipio de VELEZ-MÁLAGA Provincia de MÁLAGA

**INFORMACIÓN GRÁFICA**      E: 11/500

Este documento no es una certificación catastral, pero sus datos pueden ser verificados a través del 'Acceso a datos catastrales no protegidos' de la DVC.

Viernes 9 de Octubre de 2009

**REFERENCIA CATASTRAL DEL INMUEBLE**  
0819101VF0701N0001UH

**DATOS DEL INMUEBLE**

Ubicación: **UR CARRETERA DE LOJA 13**  
**VELEZ-MÁLAGA [VELEZ-MÁLAGA] 28700-MÁLAGA**

Uso: **Industrial**      Clasificación: **1900**

Superficie de superficie: **100,000000**      Superficie construida: **84**

**DATOS DE LA FINCA A LA QUE PERTENECE EL INMUEBLE**

Ubicación: **UR CARRETERA DE LOJA 13**  
**VELEZ-MÁLAGA [VELEZ-MÁLAGA] [MÁLAGA]**

Superficie construida: **84**      Superficie total: **920**      Tipo de finca: **Parcela con un único inmueble**

**ELEMENTOS DE CONSTRUCCIÓN**

Uso	Ejes	Pared	Puerta	Superficie m <sup>2</sup>
ALMACEN				42
VIVIENDA				42

**CONSULTA DESCRIPTIVA Y GRÁFICA DE DATOS CATASTRALES BIENES INMUEBLES DE NATURALEZA URBANA**  
Municipio de VELEZ-MÁLAGA Provincia de MÁLAGA

**INFORMACIÓN GRÁFICA**      E: 1/500

Este documento no es una certificación catastral, pero sus datos pueden ser verificados a través del 'Acceso a datos catastrales no protegidos' de la DVC.

Viernes 9 de Octubre de 2009

CEMENTERIO DE CALETA



SECRETARÍA DE ESTADO DE HACIENDA Y PRESUPUESTOS  
DIRECCIÓN GENERAL DEL CATASTRO  
Oficina Virtual del Catastro

### CONSULTA DESCRIPTIVA Y GRÁFICA DE DATOS CATASTRALES BIENES INMUEBLES DE NATURALEZA URBANA

Municipio de VELEZ-MALAGA Provincia de MALAGA

**REFERENCIA CATASTRAL DEL INMUEBLE**  
**4881103VF0648S0001YH**

**DATOS DEL INMUEBLE**

LOCALIZACIÓN:  
CL LOJA [CALETA DEL SOL] 69[B]  
VELEZ-MALAGA [CALETA DE VELEZ] 29751-MALAGA

USO LOCAL PRINCIPAL: Residencial      AÑO CONSTRUCCIÓN: 1975

COEFICIENTE DE PARTICIPACIÓN: 100,000000      SUPERFICIE CONSTRUIDA (m²): 214

**DATOS DE LA FINCA A LA QUE PERTENECE EL INMUEBLE**

SITUACIÓN:  
CL LOJA [CALETA DEL SOL] 69[B]  
VELEZ-MALAGA [CALETA DE VELEZ] [MALAGA]

SUPERFICIE CONSTRUIDA (m²): 214      SUPERFICIE SUELO (m²): 901      TIPO DE FINCA: Parcela con un unico inmueble

**ELEMENTOS DE CONSTRUCCIÓN**

Uso	Escala	Planta	Puerta	Superficie m²
VIVIENDA	E	-1	01	72
APARCAMIENTO	E	-1	02	19
VIVIENDA	E	00	01	91
DEPORTIVO	E	00	02	32

**INFORMACIÓN GRÁFICA** E: 1/500

Este documento no es una certificación catastral, pero sus datos pueden ser verificados a través del 'Acceso a datos catastrales no protegidos' de la OVC.

Viernes , 9 de Octubre de 2009

404.840 Coordenadas UTM, en metros.  
— Límite de Manzana  
— Límite de Parcela  
— Límite de Construcciones  
— Mobiliario y aceras  
— Límite zona verde  
— Hidrografía



CEMENTERIO DE CHILCHES



GOBIERNO DE ESPAÑA  
MINISTERIO DE HACIENDA Y ADMINISTRACIONES PÚBLICAS  
SECRETARÍA DE ESTADO DE HACIENDA  
DIRECCIÓN GENERAL DEL CATASTRO  
Sede Electrónica del Catastro

**REFERENCIA CATASTRAL DEL INMUEBLE**  
**0752201UF9605S0001OZ**

**DATOS DEL INMUEBLE**

LOCALIZACIÓN  
CM CEMENTERIO 26  
29790 VELEZ-MALAGA [CHILCHES] [MÁLAGA]

USO LOCAL PRINCIPAL: Almacén, Estac.      AÑO CONSTRUCCIÓN: 1960

COEFICIENTE DE PARTICIPACIÓN: 100,000000      SUPERFICIE CONSTRUIDA [m²]: 181

**DATOS DE LA FINCA A LA QUE PERTENECE EL INMUEBLE**

SITUACIÓN  
CM CEMENTERIO 26  
VELEZ-MALAGA [CHILCHES] [MÁLAGA]

SUPERFICIE CONSTRUIDA [m²]: 181      SUPERFICIE SUELO [m²]: 746      TIPO DE FINCA: Parcela construida sin división horizontal

**ELEMENTOS DE CONSTRUCCIÓN**

Uso	Escalera	Planta	Puerta	Superficie m²
VIVIENDA				131
VIVIENDA				50

**CONSULTA DESCRIPTIVA Y GRÁFICA DE DATOS CATASTRALES BIENES INMUEBLES DE NATURALEZA URBANA**  
Municipio de VELEZ-MALAGA Provincia de MÁLAGA

INFORMACIÓN GRÁFICA E: 1/500

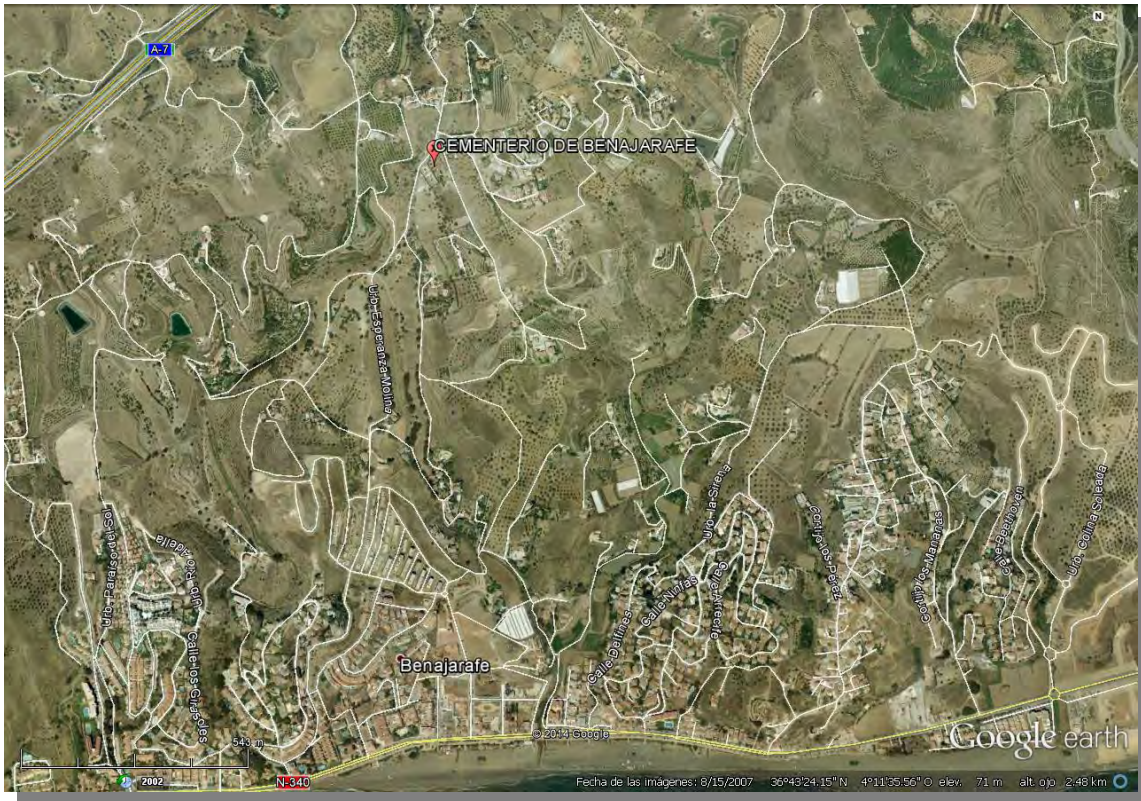
Este documento no es una certificación catastral, pero sus datos pueden ser verificados a través del 'Acceso a datos catastrales no protegidos' de la SEC.

Martes, 4 de Febrero de 2014

330,800 Coordenadas U.T.M. Huso 30 ETRS89  
 Límite de Manzana  
 Límite de Parcela  
 Límite de Construcciones  
 Mobiliario y aceras  
 Límite zona verde  
 Hidrografía



CEMENTERIO DE BENAJARAFE



**REFERENCIA CATASTRAL DEL INMUEBLE**  
29094A027007420000OG

**DATOS DEL INMUEBLE**

LOCALIZACIÓN:  
Polígono 27 Parcela 742  
EL MOLINO, VELEZ-MALAGA (MÁLAGA)

USO LOCAL PRINCIPAL: Religioso      AÑO CONSTRUCCIÓN: 2013

COEFICIENTE DE PARTICIPACIÓN: 100,000000      SUPERFICIE CONSTRUIDA (m<sup>2</sup>): 1.577

**DATOS DE LA FINCA A LA QUE PERTENECE EL INMUEBLE**

SITUACIÓN:  
Polígono 27 Parcela 742  
EL MOLINO, VELEZ-MALAGA (MÁLAGA)

SUPERFICIE CONSTRUIDA (m<sup>2</sup>): 1.577      SUPERFICIE SUELO (m<sup>2</sup>): 1.523      TIPO DE FINCA: Parcela construida sin división horizontal

**ELEMENTOS DE CONSTRUCCIÓN**

USO	Estructura	Planta	Puerta	Superficie m <sup>2</sup>
OBR URB INT	1	00	01	1.458
RELIGIOSO	1	00	02	46
SOPORT. 50%	1	00	02	9
RELIGIOSO	1	01	01	64

**CONSULTA DESCRIPTIVA Y GRÁFICA DE DATOS CATASTRALES BIENES INMUEBLES DE NATURALEZA RÚSTICA**  
 Municipio de VELEZ-MALAGA Provincia de MÁLAGA

INFORMACIÓN GRÁFICA E: 1/2000

Este documento no es una certificación catastral, pero sus datos pueden ser verificados a través del 'Acceso a datos catastrales no protegidos' de la SEC.

Miércoles , 19 de Noviembre de 2014



# CENTROS EDUCATIVOS

NTRA. SRA. DE LOS REMEDIOS (C/ Dr. Fernando Vivar, 7)



**REFERENCIA CATASTRAL DEL INMUEBLE**  
**1803101VF0710S0001QA**

**DATOS DEL INMUEBLE**

LOCALIZACIÓN  
**CL DOCTOR FERNANDO VIVAR 4**  
**VELEZ-MALAGA [VELEZ-MALAGA] 29700-MALAGA**

USO LOCAL PRINCIPAL: **Cultural**      AÑO CONSTRUCCIÓN: **1975**

COEFICIENTE DE PARTICIPACIÓN: **100,000000**      SUPERFICIE CONSTRUIDA (m²): **6.133**

**DATOS DE LA FINCA A LA QUE PERTENECE EL INMUEBLE**

SITUACIÓN  
**CL DOCTOR FERNANDO VIVAR 4**  
**VELEZ-MALAGA [VELEZ-MALAGA] [MALAGA]**

SUPERFICIE CONSTRUIDA (m²): **6.133**      SUPERFICIE SUELO (m²): **15.188**      TIPO DE FINCA: **Parcela con un unico inmueble**

**ELEMENTOS DE CONSTRUCCIÓN**

Uso	Escalera	Planta	Puerta	Superficie m²
ENSEÑANZA				2.211
VIVIENDA				129
DEPORTIVO				425
DEPORTIVO				313
DEPORTIVO				1.424
VIVIENDA				95
VIVIENDA				8
DEPORTIVO				75
ENSEÑANZA				1.453

**CONSULTA DESCRIPTIVA Y GRÁFICA DE DATOS CATASTRALES BIENES INMUEBLES DE NATURALEZA URBANA**  
Municipio de VELEZ-MALAGA Provincia de MALAGA

INFORMACIÓN GRÁFICA E: 1/2000

Este documento no es una certificación catastral, pero sus datos pueden ser verificados a través del 'Acceso a datos catastrales no protegidos' de la OVC.

Jueves , 8 de Octubre de 2009

401.900 Coordenadas UTM en metros.  
 - Límite de Manzana  
 - Límite de Parcela  
 - Límite de Construcciones  
 - Mobiliario y aceras  
 - Límite zona verde  
 - Hidrografía



### AUGUSTO SANTIAGO BELLIDO (C/ Reñidero, 9)



**REFERENCIA CATASTRAL DEL INMUEBLE**  
**1216204VF0711N0001GB**

**DATOS DEL INMUEBLE**

LOCALIZACIÓN  
**CL REÑIDEROS 5**  
**VELEZ-MALAGA [VELEZ-MALAGA] 29700-MALAGA**

USO LOCAL PRINCIPAL: **Cultural**      AÑO CONSTRUCCIÓN: **1970**

COEFICIENTE DE PARTICIPACIÓN: **100,000000**      SUPERFICIE CONSTRUIDA (m²): **4.071**

**DATOS DE LA FINCA A LA QUE PERTENECE EL INMUEBLE**

SITUACIÓN  
**CL REÑIDEROS 5**  
**VELEZ-MALAGA [VELEZ-MALAGA] [MALAGA]**

SUPERFICIE CONSTRUIDA (m²): **4.071**      SUPERFICIE SUELO (m²): **3.546**      TIPO DE FINCA: **Parcela con un unico inmueble**

**ELEMENTOS DE CONSTRUCCIÓN**

Uso	Escalera	Planta	Puerta	Superficie m²
ENSEÑANZA				1.388
VIVIENDA				193
ENSEÑANZA				1.166
ENSEÑANZA				662
ENSEÑANZA				662

**CONSULTA DESCRIPTIVA Y GRÁFICA DE DATOS CATASTRALES BIENES INMUEBLES DE NATURALEZA URBANA**  
**Municipio de VELEZ-MALAGA Provincia de MALAGA**

INFORMACIÓN GRÁFICA      E: 1/1500

Este documento no es una certificación catastral, pero sus datos pueden ser verificados a través del 'Acceso a datos catastrales no protegidos' de la OVC.

Jueves , 8 de Octubre de 2009

401.350 Coordenadas UTM en metros  
— Límite de Manzana  
— Límite de Parcela  
— Límite de Construcciones  
— Mobiliario y aceras  
— Límite zona verde  
— Hidrografía

### ANDALUCIA (C/ Alcalde Manuel Reina, 8)



**REFERENCIA CATASTRAL DEL INMUEBLE**  
**1407102VF0710N0001HE**

**DATOS DEL INMUEBLE**

LOCALIZACIÓN  
**CL RIA AROSA 1[C]**  
**VELEZ-MALAGA [VELEZ-MALAGA] 29700-MALAGA**

USO LOCAL PRINCIPAL: **Cultural**      AÑO CONSTRUCCIÓN: **1983**

COEFICIENTE DE PARTICIPACIÓN: **100,000000**      SUPERFICIE CONSTRUIDA (m²): **1.440**

**DATOS DE LA FINCA A LA QUE PERTENECE EL INMUEBLE**

SITUACIÓN  
**CL RIA AROSA 1[C]**  
**VELEZ-MALAGA [VELEZ-MALAGA] [MALAGA]**

SUPERFICIE CONSTRUIDA (m²): **1.440**      SUPERFICIE SUELO (m²): **2.252**      TIPO DE FINCA: **Parcela con un unico inmueble**

**ELEMENTOS DE CONSTRUCCIÓN**

Uso	Escalera	Planta	Puerta	Superficie m²
VIVIENDA				53
DEPORTIVO				310
ENSEÑANZA				515
ENSEÑANZA				562

**CONSULTA DESCRIPTIVA Y GRÁFICA DE DATOS CATASTRALES**  
**BIENES INMUEBLES DE NATURALEZA URBANA**  
Municipio de **VELEZ-MALAGA** Provincia de **MALAGA**

INFORMACIÓN GRÁFICA E: 1/800

Este documento no es una certificación catastral, pero sus datos pueden ser verificados a través del 'Acceso a datos catastrales no protegidos' de la OVC.

Jueves , 8 de Octubre de 2009

401 500 Coordenadas UTM en metros.  
— Límite de Manzana  
— Límite de Parcela  
— Límite de Construcciones  
— Mobiliario y aceras  
— Límite zona verde  
— Hidrografía



**REFERENCIA CATASTRAL DEL INMUEBLE**  
1407101VF0710N0001UE

**DATOS DEL INMUEBLE**

LOCALIZACIÓN:  
CL RIA AROSA 1  
VELEZ-MALAGA [VELEZ-MALAGA] 29700-MALAGA

USO LOCAL PRINCIPAL: Cultural (uso construcción: 1982)

COEFICIENTE DE PARTICIPACIÓN: 100,000000 SUPERFICIE CONSTRUIDA (m<sup>2</sup>): 772

**DATOS DE LA FINCA A LA QUE PERTENECE EL INMUEBLE**

SITUACIÓN:  
CL RIA AROSA 1  
VELEZ-MALAGA [VELEZ-MALAGA] [MALAGA]

SUPERFICIE CONSTRUIDA (m<sup>2</sup>): 772 SUPERFICIE SUELO (m<sup>2</sup>): 1.825 TIPO DE FINCA: Parcela con un unico inmueble

**ELEMENTOS DE CONSTRUCCIÓN**

USO	Estructura	Planta	Puerta	Superficie m <sup>2</sup>
ENSEÑANZA				336
ENSEÑANZA				386

**CONSULTA DESCRIPTIVA Y GRÁFICA DE DATOS CATASTRALES BIENES INMUEBLES DE NATURALEZA URBANA**  
Municipio de VELEZ-MALAGA Provincia de MALAGA

INFORMACIÓN GRÁFICA E: 1/1000

Este documento no es una certificación catastral, pero sus datos pueden ser verificados a través del 'Acceso a datos catastrales no protegidos' de la CVC.

Jueves , 8 de Octubre de 2009

**REFERENCIA CATASTRAL DEL INMUEBLE**  
1408201VF0710N0001HE

**DATOS DEL INMUEBLE**

LOCALIZACIÓN:  
CL JUAN LISBONA ZAPATA 1  
VELEZ-MALAGA [VELEZ-MALAGA] 29700-MALAGA

USO LOCAL PRINCIPAL: Cultural (uso construcción: 1989)

COEFICIENTE DE PARTICIPACIÓN: 100,000000 SUPERFICIE CONSTRUIDA (m<sup>2</sup>): 1.815

**DATOS DE LA FINCA A LA QUE PERTENECE EL INMUEBLE**

SITUACIÓN:  
CL JUAN LISBONA ZAPATA 1  
VELEZ-MALAGA [VELEZ-MALAGA] [MALAGA]

SUPERFICIE CONSTRUIDA (m<sup>2</sup>): 1.815 SUPERFICIE SUELO (m<sup>2</sup>): 4.396 TIPO DE FINCA: Parcela con un unico inmueble

**ELEMENTOS DE CONSTRUCCIÓN**

USO	Estructura	Planta	Puerta	Superficie m <sup>2</sup>
ENSEÑANZA	1	00	01	485
ENSEÑANZA	1	01	01	660
ENSEÑANZA	1	02	01	660

**CONSULTA DESCRIPTIVA Y GRÁFICA DE DATOS CATASTRALES BIENES INMUEBLES DE NATURALEZA URBANA**  
Municipio de VELEZ-MALAGA Provincia de MALAGA

INFORMACIÓN GRÁFICA E: 1/1500

Este documento no es una certificación catastral, pero sus datos pueden ser verificados a través del 'Acceso a datos catastrales no protegidos' de la CVC.

Jueves , 8 de Octubre de 2009

**REFERENCIA CATASTRAL DEL INMUEBLE**  
1407104VF0710N0001AE

**DATOS DEL INMUEBLE**

LOCALIZACIÓN:  
CL RIA AROSA 7 Suelo  
VELEZ-MALAGA [VELEZ-MALAGA] 29700-MALAGA

USO LOCAL PRINCIPAL: Suelos sin edificar, obras de urbanización y jardinería (uso construcción: -)

COEFICIENTE DE PARTICIPACIÓN: 100,000000 SUPERFICIE CONSTRUIDA (m<sup>2</sup>): -

**DATOS DE LA FINCA A LA QUE PERTENECE EL INMUEBLE**

SITUACIÓN:  
CL RIA AROSA 7  
VELEZ-MALAGA [VELEZ-MALAGA] [MALAGA]

SUPERFICIE CONSTRUIDA (m<sup>2</sup>): - SUPERFICIE SUELO (m<sup>2</sup>): 280 TIPO DE FINCA: Suelo sin edificar

**CONSULTA DESCRIPTIVA Y GRÁFICA DE DATOS CATASTRALES BIENES INMUEBLES DE NATURALEZA URBANA**  
Municipio de VELEZ-MALAGA Provincia de MALAGA


INFORMACIÓN GRÁFICA E: 1/500

Este documento no es una certificación catastral, pero sus datos pueden ser verificados a través del 'Acceso a datos catastrales no protegidos' de la CVC.

Jueves , 8 de Octubre de 2009

AXARQUIA (Cmno. Viejo de Málaga, s/n)





MINISTERIO DE ECONOMÍA Y HACIENDA

SECRETARÍA DE ESTADO DE HACIENDA Y PRESUPUESTOS

DIRECCIÓN GENERAL DEL CATASTRO

Oficina Virtual del Catastro

**CONSULTA DESCRIPTIVA Y GRÁFICA DE DATOS CATASTRALES BIENES INMUEBLES DE NATURALEZA URBANA**

Municipio de VELEZ-MALAGA Provincia de MALAGA

**REFERENCIA CATASTRAL DEL INMUEBLE**  
000200200VF06G0001YS

**DATOS DEL INMUEBLE**

LOCALIZACIÓN  
DS HUERTAS BAJAS 43  
VELEZ-MALAGA [DISEMINADO] 29700-MALAGA

USO LOCAL PRINCIPAL: Cultural      AÑO CONSTRUCCIÓN: 1983

COEFICIENTE DE PARTICIPACIÓN: 100,000000      SUPERFICIE CONSTRUIDA (m<sup>2</sup>): 3.909

**DATOS DE LA FINCA A LA QUE PERTENECE EL INMUEBLE**

SITUACIÓN  
DS HUERTAS BAJAS 43  
VELEZ-MALAGA [DISEMINADO] [MALAGA]

SUPERFICIE CONSTRUIDA (m<sup>2</sup>): 3.909      SUPERFICIE SUELO (m<sup>2</sup>): 10.225      TIPO DE FINCA: Parcela con un unico inmueble


**ELEMENTOS DE CONSTRUCCIÓN**

Uso	Escalera	Planta	Puerta	Superficie m <sup>2</sup>
ENSEÑANZA	1	-1	01	668
ENSEÑANZA	1	00	01	1.345
DEPORTIVO	1	00	02	676
ENSEÑANZA	1	01	01	1.220

**SUBPARCELAS**

Subparcela	CC	Cultivo	IP	Superficie (m <sup>2</sup> )
0	I-	Improductivo	00	0,8204

**INFORMACIÓN GRÁFICA**      E: 1/2000



Este documento no es una certificación catastral, pero sus datos pueden ser verificados a través del 'Acceso a datos catastrales no protegidos' de la OVC.

401 500 Coordenadas UTM en metros.      Viernes, 9 de Octubre de 2009

- Límite de Manzana
- Límite de Parcela
- Límite de Construcciones
- Mobiliario y aceras
- Límite zona verde
- Hidrografía



JOSÉ LUIS VILLAR PALASÍ (C/ Doctor Laureano Casquero, 15)



MINISTERIO DE ECONOMÍA Y HACIENDA  
SECRETARÍA DE ESTADO DE HACIENDA Y PRESUPUESTOS  
DIRECCIÓN GENERAL DEL CATASTRO  
Oficina Virtual del Catastro

### CONSULTA DESCRIPTIVA Y GRÁFICA DE DATOS CATASTRALES BIENES INMUEBLES DE NATURALEZA URBANA

Municipio de VELEZ-MALAGA Provincia de MALAGA

**REFERENCIA CATASTRAL DEL INMUEBLE**  
**1018101VF0711N0001PB**

**DATOS DEL INMUEBLE**

LOCALIZACIÓN  
**CL HUERTO CARRION 2**  
**VELEZ-MALAGA [VELEZ-MALAGA] 29700-MALAGA**

USO LOCAL PRINCIPAL <b>Cultural</b>	AÑO CONSTRUCCIÓN <b>1980</b>
COEFICIENTE DE PARTICIPACIÓN <b>100,000000</b>	SUPERFICIE CONSTRUIDA (m <sup>2</sup> ) <b>6.278</b>

**DATOS DE LA FINCA A LA QUE PERTENECE EL INMUEBLE**

SITUACIÓN  
**CL HUERTO CARRION 2**  
**VELEZ-MALAGA [VELEZ-MALAGA] [MALAGA]**

SUPERFICIE CONSTRUIDA (m <sup>2</sup> ) <b>6.278</b>	SUPERFICIE SUELO (m <sup>2</sup> ) <b>9.951</b>	TIPO DE FINCA <b>Parcela con un unico inmueble</b>
---	--	---

**ELEMENTOS DE CONSTRUCCIÓN**

Uso	Escalera	Planta	Puerta	Superficie m <sup>2</sup>
ENSEÑANZA				2.429
VIVIENDA				73
VIVIENDA				190
DEPORTIVO				1.487
ENSEÑANZA				2.089

**INFORMACIÓN GRÁFICA** E: 1/1500

Este documento no es una certificación catastral, pero sus datos pueden ser verificados a través del 'Acceso a datos catastrales no protegidos' de la OVC.

Jueves , 8 de Octubre de 2009

401.150 Coordenadas UTM en metros.  
 - Límite de Manzana  
 - Límite de Parcela  
 - Límite de Construcciones  
 - Mobiliario y aceras  
 - Límite zona verde  
 - Hidrografía

**JUAN HERRERA ALCAUSA (C/ Poeta Rafael Alberti, 2)**



**REFERENCIA CATASTRAL DEL INMUEBLE**  
**2207109VF0720N0001HU**

**DATOS DEL INMUEBLE**

LOCALIZACIÓN  
**UR CAMINO ALGARROBO/SUP.VM11 1[D]**  
**VELEZ-MALAGA [VELEZ-MALAGA] 29700-MALAGA**

USO LOCAL PRINCIPAL: **Cultural**      AÑO CONSTRUCCIÓN: **1989**

COEFICIENTE DE PARTICIPACIÓN: **100,000000**      SUPERFICIE CONSTRUIDA (m<sup>2</sup>): **3.350**

**DATOS DE LA FINCA A LA QUE PERTENECE EL INMUEBLE**

SITUACIÓN  
**UR CAMINO ALGARROBO/SUP.VM11 1[D]**  
**VELEZ-MALAGA [VELEZ-MALAGA] [MALAGA]**

SUPERFICIE CONSTRUIDA (m<sup>2</sup>): **3.350**      SUPERFICIE SUELO (m<sup>2</sup>): **11.051**      TIPO DE FINCA: **Parcela con un unico inmueble**

**CONSULTA DESCRIPTIVA Y GRÁFICA DE DATOS CATASTRALES BIENES INMUEBLES DE NATURALEZA URBANA**  
 Municipio de VELEZ-MALAGA Provincia de MALAGA

INFORMACIÓN GRÁFICA E: 1/1500

Este documento no es una certificación catastral, pero sus datos pueden ser verificados a través del 'Acceso a datos catastrales no protegidos' de la OVC.

Jueves , 8 de Octubre de 2009

402 250 Coordenadas UTM en metros  
 Límite de Manzana  
 Límite de Parcela  
 Límite de Construcciones  
 Mobiliario y aceras  
 Límite zona verde  
 Hidrografía



### ROMERAL (Bda. EL Romeral)



**REFERENCIA CATASTRAL DEL INMUEBLE**  
**2310108VF0721S0001XO**

**DATOS DEL INMUEBLE**

LOCALIZACIÓN:  
**CL BARQUEROS 92**  
**VELEZ-MALAGA [VELEZ-MALAGA] 29700-MALAGA**

USO LOCAL PRINCIPAL: **Cultural**      AÑO CONSTRUCCIÓN: **1980**

COEFICIENTE DE PARTICIPACIÓN: **100,000000**      SUPERFICIE CONSTRUIDA (m<sup>2</sup>): **3.755**

**DATOS DE LA FINCA A LA QUE PERTENECE EL INMUEBLE**

SITUACIÓN:  
**CL BARQUEROS 92**  
**VELEZ-MALAGA [VELEZ-MALAGA] [MALAGA]**

SUPERFICIE CONSTRUIDA (m<sup>2</sup>): **3.755**      SUPERFICIE SUELO (m<sup>2</sup>): **7.167**      TIPO DE FINCA: **Parcela con un unico inmueble**

**ELEMENTOS DE CONSTRUCCIÓN**

Uso	Escalera	Planta	Puerta	Superficie m <sup>2</sup>
ENSEÑANZA	1	00	01	400
ENSEÑANZA	1	00	02	261
DEPORTIVO	1	00	03	181
ENSEÑANZA	1	01	01	400
ENSEÑANZA	2	00	01	582
ENSEÑANZA	2	01	01	325
ENSEÑANZA	2	02	01	147
ENSEÑANZA	1	01	02	343
ENSEÑANZA	2	01	02	84
ENSEÑANZA	1	02	01	203
ENSEÑANZA	2	02	02	262
DEPORTIVO	1	00	04	567

**CONSULTA DESCRIPTIVA Y GRÁFICA DE DATOS CATASTRALES BIENES INMUEBLES DE NATURALEZA URBANA**  
**Municipio de VELEZ-MALAGA Provincia de MALAGA**

INFORMACIÓN GRÁFICA      E: 1/1500

Este documento no es una certificación catastral, pero sus datos pueden ser verificados a través del 'Acceso a datos catastrales no protegidos' de la OVC.

Jueves , 8 de Octubre de 2009

ESC. ADULT. M<sup>a</sup> ZAMBRANO (Paseo Nuevo)



**REFERENCIA CATASTRAL DEL INMUEBLE**  
**1614110VF0711S0001LT**

**DATOS DEL INMUEBLE**

LOCALIZACIÓN  
**PS NUEVO 22**  
**VELEZ-MALAGA [VELEZ-MALAGA] 29700-MALAGA**

USO LOCAL PRINCIPAL: **Residencial**      AÑO CONSTRUCCIÓN: **1997**

COEFICIENTE DE PARTICIPACIÓN: **100,000000**      SUPERFICIE CONSTRUIDA (m<sup>2</sup>): **840**

**DATOS DE LA FINCA A LA QUE PERTENECE EL INMUEBLE**

SITUACIÓN  
**PS NUEVO 22**  
**VELEZ-MALAGA [VELEZ-MALAGA] [MALAGA]**

SUPERFICIE CONSTRUIDA (m<sup>2</sup>): **840**      SUPERFICIE SUELO (m<sup>2</sup>): **330**      TIPO DE FINCA: **Parcela con un unico inmueble**

**ELEMENTOS DE CONSTRUCCIÓN**

Uso	Escalera	Planta	Puerta	Superficie m <sup>2</sup>
APARCAMIENTO	1	-1	01	253
OTROS USOS	1	00	01	59
VIVIENDA	1	00	02	152
VIVIENDA	1	01	01	191
VIVIENDA	1	02	01	185

**CONSULTA DESCRIPTIVA Y GRÁFICA DE DATOS CATASTRALES BIENES INMUEBLES DE NATURALEZA URBANA**  
Municipio de VELEZ-MALAGA Provincia de MALAGA

INFORMACIÓN GRÁFICA E: 1/500

Este documento no es una certificación catastral, pero sus datos pueden ser verificados a través del 'Acceso a datos catastrales no protegidos' de la OVC.

Viernes , 9 de Octubre de 2009

401.650 Coordenadas UTM en metros

- Límite de Manzana
- Límite de Parcela
- Límite de Construcciones
- Mobiliario y aceras
- Límite zona verde
- Hidrografía



NUEVA GUARDERIA LA FORTALEZA



**REFERENCIA CATASTRAL DEL INMUEBLE**  
1118302VF0711N0001LB

**DATOS DEL INMUEBLE**

LOCALIZACIÓN  
CL HUERTO CARRION 28 Suelo  
VELEZ-MALAGA [VELEZ-MALAGA] 29700-MALAGA

USO LOCAL PRINCIPAL  
Suelos sin edificar, obras de urbanización y jardinería

AÑO CONSTRUCCIÓN  
--

COEFICIENTE DE PARTICIPACIÓN  
100,00000

SUPERFICIE CONSTRUIDA (m<sup>2</sup>)  
--

**DATOS DE LA FINCA A LA QUE PERTENECE EL INMUEBLE**

SITUACIÓN  
CL HUERTO CARRION 28  
VELEZ-MALAGA [VELEZ-MALAGA] [MALAGA]

SUPERFICIE CONSTRUIDA (m<sup>2</sup>)  
--

SUPERFICIE SUELO (m<sup>2</sup>)  
736

TIPO DE FINCA  
Suelo sin edificar

**CONSULTA DESCRIPTIVA Y GRÁFICA DE DATOS CATASTRALES BIENES INMUEBLES DE NATURALEZA URBANA**  
 Municipio de VELEZ-MALAGA Provincia de MALAGA

INFORMACIÓN GRÁFICA E: 1/500

Este documento no es una certificación catastral, pero sus datos pueden ser verificados a través del 'Acceso a datos catastrales no protegidos' de la OVC.

Jueves, 8 de Octubre de 2009

401,280 Coordenadas UTM, en metros.  
 --- Límite de Manzana  
 --- Límite de Parcela  
 --- Límite de Construcciones  
 --- Mobiliario y aceras  
 --- Límite zona verde.  
 --- Hidrografía

LA GLORIA C/ La Gloria)



MINISTERIO DE ECONOMÍA Y HACIENDA  
 SECRETARÍA DE ESTADO DE HACIENDA Y PRESUPUESTOS  
 DIRECCIÓN GENERAL DEL CATASTRO  
 Oficina Virtual del Catastro

### CONSULTA DESCRIPTIVA Y GRÁFICA DE DATOS CATASTRALES BIENES INMUEBLES DE NATURALEZA URBANA

Municipio de VELEZ-MALAGA Provincia de MALAGA

**REFERENCIA CATASTRAL DEL INMUEBLE**  
 2318101VF0721N0001XQ

**DATOS DEL INMUEBLE**

LOCALIZACIÓN  
 CL BELLAVISTA 37  
 VELEZ-MALAGA [VELEZ-MALAGA] 29700-MALAGA

USO LOCAL PRINCIPAL: Cultural      AÑO CONSTRUCCIÓN: 1984

COEFICIENTE DE PARTICIPACIÓN: 100,000000      SUPERFICIE CONSTRUIDA (m²): 5.542

**DATOS DE LA FINCA A LA QUE PERTENECE EL INMUEBLE**

SITUACIÓN  
 CL BELLAVISTA 37  
 VELEZ-MALAGA [VELEZ-MALAGA] [MALAGA]

SUPERFICIE CONSTRUIDA (m²): 5.542      SUPERFICIE SUELO (m²): 8.217      TIPO DE FINCA: Parcela con un unico inmueble

**ELEMENTOS DE CONSTRUCCIÓN**

Uso	Escalera	Planta	Puerta	Superficie m²
ENSEÑANZA				842
VIVIENDA				272
VIVIENDA				55
VIVIENDA				2.281
ENSEÑANZA				1.061
ENSEÑANZA				1.061

INFORMACIÓN GRÁFICA E: 1/1500

Este documento no es una certificación catastral, pero sus datos pueden ser verificados a través del 'Acceso a datos catastrales no protegidos' de la OVC.

Jueves , 8 de Octubre de 2009

402.400 Coordenadas UTM en metros  
 Límite de Manzana  
 Límite de Parcela  
 Límite de Construcciones  
 Mobiliario y aceras  
 Límite zona verde  
 Hidrografía



CEIP LAS NACIONES



GOBIERNO DE ESPAÑA  
 MINISTERIO DE HACIENDA Y ADMINISTRACIONES PÚBLICAS

SECRETARÍA DE ESTADO DE HACIENDA  
 DIRECCIÓN GENERAL DEL CATASTRO

Sede Electrónica del Catastro

**CONSULTA DESCRIPTIVA Y GRÁFICA DE DATOS CATASTRALES BIENES INMUEBLES DE NATURALEZA URBANA**  
 Municipio de VELEZ-MALAGA Provincia de MÁLAGA

**REFERENCIA CATASTRAL DEL INMUEBLE**  
 1306901VF0710N0001LE

**DATOS DEL INMUEBLE**

LOCALIZACIÓN:  
 AR ENSANCHE II 1[E] Suelo E-1 EQUIPAMIENTO  
 29700 VELEZ-MALAGA [VELEZ-MALAGA] [MÁLAGA]

USO LOCAL PRINCIPAL: **Suelo sin edif.**      AÑO CONSTRUCCIÓN: --

COEFICIENTE DE PARTICIPACIÓN: **100,000000**      SUPERFICIE CONSTRUIDA (m²): --

**DATOS DE LA FINCA A LA QUE PERTENECE EL INMUEBLE**

SITUACIÓN:  
 AR ENSANCHE II 1[E] E-1 EQUIPAMIENTO  
 VELEZ-MALAGA [VELEZ-MALAGA] [MÁLAGA]

SUPERFICIE CONSTRUIDA (m²): **0**      SUPERFICIE SUELO (m²): **17.032**      TIPO DE FINCA: **Suelo sin edificar**

**INFORMACIÓN GRÁFICA**      E: 1/2000

Este documento no es una certificación catastral, pero sus datos pueden ser verificados a través del 'Acceso a datos catastrales no protegidos' de la SEC.

Jueves, 23 de Enero de 2014

401,300      Coordenadas U.T.M. Huso 30 ETRS89  
 ---      Límite de Manzana  
 ---      Límite de Parcela  
 ---      Límite de Construcciones  
 ---      Mobiliario y aceras  
 ---      Límite zona verde  
 ---      Hidrografía



ANTIGUO COLEGIO ALMAYATE ROS ALFÉREZ (Cruz Roja)



**MINISTERIO DE ECONOMÍA Y HACIENDA**  
 SECRETARÍA DE ESTADO DE HACIENDA Y PRESUPUESTOS  
 DIRECCIÓN GENERAL DEL CATASTRO  
 Oficina Virtual del Catastro

**CONSULTA DESCRIPTIVA Y GRÁFICA DE DATOS CATASTRALES BIENES INMUEBLES DE NATURALEZA URBANA**  
 Municipio de VELEZ-MALAGA Provincia de MALAGA

**REFERENCIA CATASTRAL DEL INMUEBLE**  
 9260404UF9696S0001LT

**DATOS DEL INMUEBLE**

LOCALIZACIÓN  
 CL BLANQUIZOS LOS 5  
 VELEZ-MALAGA [ALMAYATE] 29749-MALAGA

USO LOCAL PRINCIPAL: Cultural      AÑO CONSTRUCCIÓN: 1980

COEFICIENTE DE PARTICIPACIÓN: 100,000000      SUPERFICIE CONSTRUIDA (m²): 920

**DATOS DE LA FINCA A LA QUE PERTENECE EL INMUEBLE**

SITUACIÓN  
 CL BLANQUIZOS LOS 5  
 VELEZ-MALAGA [ALMAYATE] [MALAGA]

SUPERFICIE CONSTRUIDA (m²): 920      SUPERFICIE SUELO (m²): 1.889      TIPO DE FINCA: Parcela con un unico inmueble

**ELEMENTOS DE CONSTRUCCIÓN**

Uso	Escalera	Planta	Puerta	Superficie m²
ENSEÑANZA				580
ENSEÑANZA				340

**INFORMACIÓN GRÁFICA**      E: 1/600

Este documento no es una certificación catastral, pero sus datos pueden ser verificados a través del 'Acceso a datos catastrales no protegidos' de la OVC.

Martes , 13 de Octubre de 2009

399.240 Coordenadas UTM en metros.  
 Límite de Manzana  
 Límite de Parcela  
 Límite de Construcciones  
 Mobiliario y aceras  
 Límite zona verde  
 Hidrografía



JUAN PANIAGUA (Ctra. Almayate-Cajiz)



**MINISTERIO DE ECONOMÍA Y HACIENDA**  
SECRETARÍA DE ESTADO DE HACIENDA Y PRESUPUESTOS  
DIRECCIÓN GENERAL DEL CATASTRO  
Oficina Virtual del Catastro

**REFERENCIA CATASTRAL DEL INMUEBLE**  
8957103UF9685N0001ZX

**DATOS DEL INMUEBLE**

LOCALIZACIÓN  
UR VILLAS ALMAYATE SUP-A6 19 COLEGIO PUBLICO  
VELEZ-MALAGA [ALMAYATE] 29749-MALAGA

USO LOCAL PRINCIPAL: Cultural      AÑO CONSTRUCCIÓN: 1994

COEFICIENTE DE PARTICIPACIÓN: 100,000000      SUPERFICIE CONSTRUIDA (m<sup>2</sup>): 5.287

**DATOS DE LA FINCA A LA QUE PERTENECE EL INMUEBLE**

SITUACIÓN  
UR VILLAS ALMAYATE SUP-A6 19 COLEGIO PUBLICO  
VELEZ-MALAGA [ALMAYATE] [MALAGA]

SUPERFICIE CONSTRUIDA (m<sup>2</sup>): 5.287      SUPERFICIE SUELO (m<sup>2</sup>): 8.394      TIPO DE FINCA: Parcela con un unico inmueble

**ELEMENTOS DE CONSTRUCCIÓN**

Uso	Escalera	Planta	Puerta	Superficie m <sup>2</sup>
ENSEÑANZA	E	00	01	1.985
DEPORTIVO	E	00	02	1.936
ENSEÑANZA	E	01	01	1.366

**CONSULTA DESCRIPTIVA Y GRÁFICA DE DATOS CATASTRALES BIENES INMUEBLES DE NATURALEZA URBANA**  
Municipio de VELEZ-MALAGA Provincia de MALAGA

INFORMACIÓN GRÁFICA E: 1/1500

Este documento no es una certificación catastral, pero sus datos pueden ser verificados a través del 'Acceso a datos catastrales no protegidos' de la OVC.

Martes , 6 de Octubre de 2009

399.100 Coordenadas UTM en metros  
 Límite de Manzana  
 Límite de Parcela  
 Límite de Construcciones  
 Mobiliario y aceras  
 Límite zona verde  
 Hidrografía

TORREJARAL (Urb. Vallemar Valleniza)



**REFERENCIA CATASTRAL DEL INMUEBLE**  
5344101UF9654S0001IQ

**DATOS DEL INMUEBLE**

LOCALIZACIÓN  
UR VALLE MAR 46  
VELEZ-MALAGA [BENAJARAFE] 29749-MALAGA

USO LOCAL PRINCIPAL: Deportivo      AÑO CONSTRUCCIÓN: 1978

COEFICIENTE DE PARTICIPACIÓN: 100,000000      SUPERFICIE CONSTRUIDA (m²): 2.895

**DATOS DE LA FINCA A LA QUE PERTENECE EL INMUEBLE**

SITUACIÓN  
UR VALLE MAR 46  
VELEZ-MALAGA [BENAJARAFE] [MALAGA]

SUPERFICIE CONSTRUIDA (m²): 2.895      SUPERFICIE SUELO (m²): 3.191      TIPO DE FINCA: Parcela con un unico inmueble

**ELEMENTOS DE CONSTRUCCIÓN**

Uso	Escalera	Planta	Puerta	Superficie m²
ALMACEN	E	00	01	29
ENSEÑANZA	E	00	02	491
DEPORTIVO	E	00	03	2.375

**CONSULTA DESCRIPTIVA Y GRÁFICA DE DATOS CATASTRALES BIENES INMUEBLES DE NATURALEZA URBANA**  
Municipio de VELEZ-MALAGA Provincia de MALAGA

INFORMACIÓN GRÁFICA E: 1/1000

Este documento no es una certificación catastral, pero sus datos pueden ser verificados a través del 'Acceso a datos catastrales no protegidos' de la OVC.

Miércoles, 7 de Octubre de 2009

395.350 Coordenadas UTM en metros.  
 Límite de Manzana  
 Límite de Parcela  
 Límite de Construcciones  
 Mobiliario y aceras  
 Límite zona verde  
 Hidrografía



CHILCHES (Ctra. Chilches s/n)



MINISTERIO DE ECONOMÍA Y HACIENDA  
 SECRETARÍA DE ESTADO DE HACIENDA Y PRESUPUESTOS  
 DIRECCIÓN GENERAL DEL CATASTRO  
 Oficina Virtual del Catastro

**CONSULTA DESCRIPTIVA Y GRÁFICA DE DATOS CATASTRALES BIENES INMUEBLES DE NATURALEZA URBANA**  
 Municipio de VELEZ-MALAGA Provincia de MALAGA

**REFERENCIA CATASTRAL DEL INMUEBLE**  
 0856143UF9605N0001AD

**DATOS DEL INMUEBLE**

<b>LOCALIZACIÓN</b>	
UR NUEVO CHILCHES 1	
VELEZ-MALAGA [CHILCHES] 29790-MALAGA	
<b>USO LOCAL PRINCIPAL</b>	<b>AÑO CONSTRUCCIÓN</b>
Cultural	1990
<b>COEFICIENTE DE PARTICIPACIÓN</b>	<b>SUPERFICIE CONSTRUIDA (m²)</b>
100,000000	149

**DATOS DE LA FINCA A LA QUE PERTENECE EL INMUEBLE**

<b>SITUACIÓN</b>		
UR NUEVO CHILCHES 1		
VELEZ-MALAGA [CHILCHES] [MALAGA]		
<b>SUPERFICIE CONSTRUIDA (m²)</b>	<b>SUPERFICIE SUELO (m²)</b>	<b>TIPO DE FINCA</b>
149	1.214	Parcela con un unico inmueble

**INFORMACIÓN GRÁFICA** E: 1/600

Este documento no es una certificación catastral, pero sus datos pueden ser verificados a través del 'Acceso a datos catastrales no protegidos' de la OVC.

390,840 Coordenadas UTM en metros  
 --- Límite de Manzana  
 --- Límite de Parcela  
 --- Límite de Construcciones  
 --- Mobiliario y aceras  
 --- Límite zona verde  
 --- Hidrografía

Miércoles , 7 de Octubre de 2009

**SAN FAUSTINO (Campo de la Iglesia, Benajárfé)**



**REFERENCIA CATASTRAL DEL INMUEBLE**  
**3243204UF9634S0001HH**

**DATOS DEL INMUEBLE**

LOCALIZACIÓN  
**UR BIZNAGAS LAS 37**  
**VELEZ-MALAGA [BENAJARAFE] 29790-MALAGA**

USO LOCAL PRINCIPAL: **Cultural**      AÑO CONSTRUCCIÓN: **1982**

COEFICIENTE DE PARTICIPACIÓN: **100,000000**      SUPERFICIE CONSTRUIDA (m²): **342**

**DATOS DE LA FINCA A LA QUE PERTENECE EL INMUEBLE**

SITUACIÓN  
**UR BIZNAGAS LAS 37**  
**VELEZ-MALAGA [BENAJARAFE] [MALAGA]**

SUPERFICIE CONSTRUIDA (m²): **342**      SUPERFICIE SUELO (m²): **4.688**      TIPO DE FINCA: **Parcela con un unico inmueble**

**ELEMENTOS DE CONSTRUCCIÓN**

Uso	Escalera	Planta	Puerta	Superficie m²
ENSEÑANZA	1	00	01	126
VIVIENDA	1	00	02	60
ENSEÑANZA	1	00	03	166

**CONSULTA DESCRIPTIVA Y GRÁFICA DE DATOS CATASTRALES BIENES INMUEBLES DE NATURALEZA URBANA**  
 Municipio de VELEZ-MALAGA Provincia de MALAGA

INFORMACIÓN GRÁFICA      E: 1/2000

Este documento no es una certificación catastral, pero sus datos pueden ser verificados a través del 'Acceso a datos catastrales no protegidos' de la OVC.

Miércoles , 7 de Octubre de 2009

393.300 Coordenadas UTM en metros  
 Límite de Manzana  
 Límite de Parcela  
 Límite de Construcciones  
 Mobiliario y aceras  
 Límite zona verde  
 Hidrografía



### GENARO RINCÓN (Caleta de Vélez)



**MINISTERIO DE ECONOMÍA Y HACIENDA**  
SECRETARÍA DE ESTADO DE HACIENDA Y PRESUPUESTOS  
DIRECCIÓN GENERAL DEL CATASTRO  
Oficina Virtual del Catastro

### CONSULTA DESCRIPTIVA Y GRÁFICA DE DATOS CATASTRALES BIENES INMUEBLES DE NATURALEZA URBANA

Municipio de VELEZ-MÁLAGA Provincia de MÁLAGA

---

**REFERENCIA CATASTRAL DEL INMUEBLE**  
**5380801VF0657N0001KK**

**DATOS DEL INMUEBLE**

LOCALIZACIÓN  
**UR VILLAS DEL MEDITERRANEO**  
**VELEZ-MÁLAGA [CALETA DE VELEZ] 29751-MÁLAGA**

USO LOCAL PRINCIPAL: **Cultural**      AÑO CONSTRUCCIÓN: **1992**

COEFICIENTE DE PARTICIPACIÓN: **100,000000**      SUPERFICIE CONSTRUIDA (m<sup>2</sup>): **4.894**

**DATOS DE LA FINCA A LA QUE PERTENECE EL INMUEBLE**

SITUACIÓN  
**UR VILLAS DEL MEDITERRANEO**  
**VELEZ-MÁLAGA [CALETA DE VELEZ] [MÁLAGA]**

SUPERFICIE CONSTRUIDA (m<sup>2</sup>): **4.894**      SUPERFICIE SUELO (m<sup>2</sup>): **11.776**      TIPO DE FINCA: **Parcela con un unico inmueble**

**ELEMENTOS DE CONSTRUCCIÓN**

Uso	Escalera	Planta	Puerta	Superficie m <sup>2</sup>
ENSEÑANZA	1	-1	01	1.251
ENSEÑANZA	1	00	01	1.218
ENSEÑANZA	1	01	01	1.185
DEPORTIVO	1	00	04	1.240

**INFORMACIÓN GRÁFICA**      E: 1/2000

Este documento no es una certificación catastral, pero sus datos pueden ser verificados a través del 'Acceso a datos catastrales no protegidos' de la OVC.

Martes , 6 de Octubre de 2009

405 400 Coordenadas UTM en metros.  
— Límite de Manzana  
— Límite de Parcela  
— Límite de Construcciones  
— Mobiliario y aceras  
— Límite zona verde  
— Hidrografía

CAJIZ (Ctra. Cajiz s/n)



**MINISTERIO DE ECONOMÍA Y HACIENDA**  
 SECRETARÍA DE ESTADO DE HACIENDA Y PRESUPUESTOS  
 DIRECCIÓN GENERAL DEL CATASTRO  
 Oficina Virtual del Catastro

**CONSULTA DESCRIPTIVA Y GRÁFICA DE DATOS CATASTRALES**  
**BIENES INMUEBLES DE NATURALEZA URBANA**  
 Municipio de VELEZ-MALAGA Provincia de MALAGA

**REFERENCIA CATASTRAL DEL INMUEBLE**  
 4192601UF9649S0001SD

**DATOS DEL INMUEBLE**

LOCALIZACIÓN  
 PB CAJIZ Es:1 Pl:00 Pt:01  
 VELEZ-MALAGA [CAJIZ] 29792-MALAGA

USO LOCAL PRINCIPAL: Deportivo      AÑO CONSTRUCCIÓN: 2003

COEFICIENTE DE PARTICIPACIÓN: 100,000000      SUPERFICIE CONSTRUIDA (m²): 1.280

**DATOS DE LA FINCA A LA QUE PERTENECE EL INMUEBLE**

SITUACIÓN  
 PB CAJIZ  
 VELEZ-MALAGA [CAJIZ] [MALAGA]

SUPERFICIE CONSTRUIDA (m²): 1.280      SUPERFICIE SUELO (m²): 1.916      TIPO DE FINCA: Parcela con un unico inmueble

**ELEMENTOS DE CONSTRUCCIÓN**

Uso	Escalera	Planta	Puerta	Superficie m²
ENSEÑANZA	1	00	01	279
ENSEÑANZA	1	00	02	46
DEPORTIVO	1	00	03	676
ENSEÑANZA	1	01	01	279

**INFORMACIÓN GRÁFICA**      Escala: E: 1/800

Este documento no es una certificación catastral, pero sus datos pueden ser verificados a través del 'Acceso a datos catastrales no protegidos' de la OVC.

394.200 Coordenadas UTM en metros.  
 --- Límite de Manzana  
 --- Límite de Parcela  
 --- Límite de Construcciones  
 --- Mobiliario y aceras  
 --- Límite zona verde  
 --- Hidrografía

Jueves , 8 de Octubre de 2009



JUAN PORRAS (TRIANA, Ctra. Benamargosa, 2)



SECRETARÍA DE ESTADO DE HACIENDA Y PRESUPUESTOS  
 DIRECCIÓN GENERAL DEL CATASTRO  
 Oficina Virtual del Catastro

### CONSULTA DESCRIPTIVA Y GRÁFICA DE DATOS CATASTRALES BIENES INMUEBLES DE NATURALEZA URBANA

Municipio de VELEZ-MALAGA Provincia de MALAGA

**REFERENCIA CATASTRAL DEL INMUEBLE**  
 6255203UF9765N0001XL

**DATOS DEL INMUEBLE**

LOCALIZACIÓN  
 CL ANTIGUO ARROYO 2  
 VELEZ-MALAGA [TRIANA-ZORRILLA] 29718-MALAGA

USO LOCAL PRINCIPAL: Cultural      AÑO CONSTRUCCIÓN: 1965

COEFICIENTE DE PARTICIPACIÓN: 100,000000      SUPERFICIE CONSTRUIDA (m²): 333

**DATOS DE LA FINCA A LA QUE PERTENECE EL INMUEBLE**

SITUACIÓN  
 CL ANTIGUO ARROYO 2  
 VELEZ-MALAGA [TRIANA-ZORRILLA] [MALAGA]

SUPERFICIE CONSTRUIDA (m²): 333      SUPERFICIE SUELO (m²): 442      TIPO DE FINCA: Parcela con un unico inmueble

**ELEMENTOS DE CONSTRUCCIÓN**

Uso	Escalera	Planta	Puerta	Superficie m²
ENSEÑANZA	1	00	01	230
ENSEÑANZA	1	01	01	103

INFORMACIÓN GRÁFICA E: 1/500

Este documento no es una certificación catastral, pero sus datos pueden ser verificados a través del 'Acceso a datos catastrales no protegidos' de la OVC.

Jueves , 8 de Octubre de 2009

396,260 Coordenadas UTM en metros.  
 Límite de Manzana  
 Límite de Parcela  
 Límite de Construcciones  
 Mobiliario y aceras  
 Límite zona verde  
 Hidrografía

CUSTODIO PUGAS /C/ Maestro Genaro Rincón s/n



**REFERENCIA CATASTRAL DEL INMUEBLE**  
**2168103VF0626N0001QS**

**DATOS DEL INMUEBLE**

LOCALIZACIÓN  
**CL MAESTRO RAFAEL MARTIN 4**  
**VELEZ-MALAGA [TORRE DEL MAR] 29740-MALAGA**

USO LOCAL PRINCIPAL: **Cultural**      AÑO CONSTRUCCIÓN: **1970**

COEFICIENTE DE PARTICIPACIÓN: **100,000000**      SUPERFICIE CONSTRUIDA (m²): **1.976**

**DATOS DE LA FINCA A LA QUE PERTENECE EL INMUEBLE**

SITUACIÓN  
**CL MAESTRO RAFAEL MARTIN 4**  
**VELEZ-MALAGA [TORRE DEL MAR] [MALAGA]**

SUPERFICIE CONSTRUIDA (m²): **1.976**      SUPERFICIE SUELO (m²): **2.181**      TIPO DE FINCA: **Parcela con un unico inmueble**

**ELEMENTOS DE CONSTRUCCIÓN**

Uso	Escalera	Planta	Puerta	Superficie m²
ENSEÑANZA	1	00	01	789
OTROS USOS	1	00	02	19
ENSEÑANZA	1	01	01	771
ENSEÑANZA	1	02	01	397

**CONSULTA DESCRIPTIVA Y GRÁFICA DE DATOS CATASTRALES BIENES INMUEBLES DE NATURALEZA URBANA**  
 Municipio de VELEZ-MALAGA Provincia de MALAGA

INFORMACIÓN GRÁFICA E: 1/800

Este documento no es una certificación catastral, pero sus datos pueden ser verificados a través del 'Acceso a datos catastrales no protegidos' de la OVC.


Martes , 6 de Octubre de 2009

402 200 Coordenadas UTM en metros

- Límite de Manzana
- Límite de Parcela
- Límite de Construcciones
- Mobiliario y aceras
- Límite zona verde
- Hidrografía



### BLAS INFANTE



**MINISTERIO DE ECONOMÍA Y HACIENDA**  
DIRECCIÓN GENERAL DEL catastro  
Oficina Virtual del Catastro

**REFERENCIA CATASTRAL DEL INMUEBLE**  
**2569206VF0626N0001TS**

**DATOS DEL INMUEBLE**

UBICACIÓN: **CL MIGUEL CERVANTES (TORRE) 8**  
**VELEZ-MÁLAGA (TORRE DEL MAR) 29740-MÁLAGA**

CATEGORÍA: Cultural      ANO CONSTRUCCIÓN: 1970

CONTENIDO DE IDENTIFICACIÓN: 100,000000      NÚMERO DE CONSTRUCCIÓN: 1.181

**DATOS DE LA FINCA A LA QUE PERTENECE EL INMUEBLE**

UBICACIÓN: **CL MIGUEL CERVANTES (TORRE) 8**  
**VELEZ-MÁLAGA (TORRE DEL MAR) (MÁLAGA)**

NÚMERO DE CONSTRUCCIÓN: 1.181      NÚMERO DE FINCA: 1.341      TIPO DE FINCA: Parcela con un unico inmueble

**ELEMENTOS DE CONSTRUCCIÓN**

Uso	Exterior	Puerta	Planta	Especifico nº
ENSEÑANZA				446
ENSEÑANZA				736

**CONSULTA DESCRIPTIVA Y GRÁFICA DE DATOS CATASTRALES BIENES INMUEBLES DE NATURALEZA URBANA**  
Municipio de VELEZ-MÁLAGA Provincia de MÁLAGA

INFORMACIÓN GRÁFICA E: 1/800

Este documento no es una certificación catastral, pero sus datos pueden ser verificados a través del Acceso a datos catastrales no protegidos de la DVC.

Viernes, 9 de Octubre de 2009

402.840 Contenedores 1/100 de metros  
 Límite de Manzana  
 Límite de Parcela  
 Límite de Construcciones  
 Mobiliario y arbolado  
 Límite de agua  
 Hidrografía

**MINISTERIO DE ECONOMÍA Y HACIENDA**  
DIRECCIÓN GENERAL DEL catastro  
Oficina Virtual del Catastro

**REFERENCIA CATASTRAL DEL INMUEBLE**  
**2669102VF0626N0001ES**

**DATOS DEL INMUEBLE**

UBICACIÓN: **CL MIGUEL CERVANTES (TORRE) 15**  
**VELEZ-MÁLAGA (TORRE DEL MAR) 29740-MÁLAGA**

CATEGORÍA: Cultural      ANO CONSTRUCCIÓN: 1979

CONTENIDO DE IDENTIFICACIÓN: 100,000000      NÚMERO DE CONSTRUCCIÓN: 673

**DATOS DE LA FINCA A LA QUE PERTENECE EL INMUEBLE**

UBICACIÓN: **CL MIGUEL CERVANTES (TORRE) 15**  
**VELEZ-MÁLAGA (TORRE DEL MAR) (MÁLAGA)**

NÚMERO DE CONSTRUCCIÓN: 673      NÚMERO DE FINCA: 255      TIPO DE FINCA: Parcela con un unico inmueble

**ELEMENTOS DE CONSTRUCCIÓN**

Uso	Exterior	Puerta	Planta	Especifico nº
ENSEÑANZA				233
ENSEÑANZA				440

**CONSULTA DESCRIPTIVA Y GRÁFICA DE DATOS CATASTRALES BIENES INMUEBLES DE NATURALEZA URBANA**  
Municipio de VELEZ-MÁLAGA Provincia de MÁLAGA

INFORMACIÓN GRÁFICA E: 1/500

Este documento no es una certificación catastral, pero sus datos pueden ser verificados a través del Acceso a datos catastrales no protegidos de la DVC.

Jueves, 15 de Octubre de 2009

402.860 Contenedores 1/100 de metros  
 Límite de Manzana  
 Límite de Parcela  
 Límite de Construcciones  
 Mobiliario y arbolado  
 Límite de agua  
 Hidrografía



VICENTE ALEIXANDRE (C/ Haza del Rubio, s/n)



**REFERENCIA CATASTRAL DEL INMUEBLE**  
**2473101VF0627S0001GF**

**DATOS DEL INMUEBLE**

LOCALIZACIÓN  
PZ RODRIGUEZ ACOSTA 12  
VELEZ-MALAGA [TORRE DEL MAR] 29740-MALAGA

USO LOCAL PRINCIPAL: Cultural      AÑO CONSTRUCCIÓN: 1980

COEFICIENTE DE PARTICIPACIÓN: 100,000000      SUPERFICIE CONSTRUIDA (m²): 5.395

**DATOS DE LA FINCA A LA QUE PERTENECE EL INMUEBLE**

SITUACIÓN  
PZ RODRIGUEZ ACOSTA 12  
VELEZ-MALAGA [TORRE DEL MAR] [MALAGA]

SUPERFICIE CONSTRUIDA (m²): 5.395      SUPERFICIE SUELO (m²): 8.701      TIPO DE FINCA: Parcela con un unico inmueble

**ELEMENTOS DE CONSTRUCCIÓN**

Uso	Escalera	Planta	Puerta	Superficie m²
ENSEÑANZA	1	00	01	1.273
DEPORTIVO	1	00	02	1.637
VIVIENDA	1	00	03	288
OFICINA	1	00	04	219
ENSEÑANZA	1	01	01	1.175
ENSEÑANZA	1	02	01	803

**CONSULTA DESCRIPTIVA Y GRÁFICA DE DATOS CATASTRALES BIENES INMUEBLES DE NATURALEZA URBANA**  
Municipio de VELEZ-MALAGA Provincia de MALAGA

INFORMACIÓN GRÁFICA E: 1/1500

Este documento no es una certificación catastral, pero sus datos pueden ser verificados a través del 'Acceso a datos catastrales no protegidos' de la OVC.

Martes , 6 de Octubre de 2009

402.450 Coordenadas UTM en metros  
 Límite de Manzana  
 Límite de Parcela  
 Límite de Construcciones  
 Mobiliario y aceras  
 Límite zona verde  
 Hidrografía



ANTONIO CHECA



**MINISTERIO DE ECONOMÍA Y HACIENDA**  
SECRETARÍA DE ESTADO DE HACIENDA Y PRESUPUESTOS  
DIRECCIÓN GENERAL DEL CATASTRO  
Oficina Virtual del Catastro

**REFERENCIA CATASTRAL DEL INMUEBLE**  
**3072310VF0637S0001WK**

**DATOS DEL INMUEBLE**

LOCALIZACIÓN  
**CL RODRIGO VIVAR 35**  
**VELEZ-MALAGA [TORRE DEL MAR] 29740-MALAGA**

USO LOCAL PRINCIPAL: **Cultural**      AÑO CONSTRUCCIÓN: **1965**

COEFICIENTE DE PARTICIPACIÓN: **100,000000**      SUPERFICIE CONSTRUIDA (m<sup>2</sup>): **1.251**

**DATOS DE LA FINCA A LA QUE PERTENECE EL INMUEBLE**

SITUACIÓN  
**CL RODRIGO VIVAR 35**  
**VELEZ-MALAGA [TORRE DEL MAR] [MALAGA]**

SUPERFICIE CONSTRUIDA (m<sup>2</sup>): **1.251**      SUPERFICIE SUELO (m<sup>2</sup>): **1.745**      TIPO DE FINCA: **Parcela con un unico inmueble**

**ELEMENTOS DE CONSTRUCCIÓN**

Uso	Escalera	Planta	Puerta	Superficie m <sup>2</sup>
ENSEÑANZA				383
ENSEÑANZA				868

**CONSULTA DESCRIPTIVA Y GRÁFICA DE DATOS CATASTRALES BIENES INMUEBLES DE NATURALEZA URBANA**  
Municipio de VELEZ-MALAGA Provincia de MALAGA

INFORMACIÓN GRÁFICA E: 1/600

Este documento no es una certificación catastral, pero sus datos pueden ser verificados a través del 'Acceso a datos catastrales no protegidos' de la OVC.

Martes , 6 de Octubre de 2009

403 100 Coordenadas UTM en metros  
 Límite de Manzana  
 Límite de Parcela  
 Límite de Construcciones  
 Mobiliario y aceras  
 Límite zona verde  
 Hidrografía

**PARVULARIO ANTONIO CHECA**



**MINISTERIO DE ECONOMÍA Y HACIENDA**  
 SECRETARÍA DE ESTADO DE HACIENDA Y PRESUPUESTOS  
 DIRECCIÓN GENERAL DEL CATASTRO  
 Oficina Virtual del Catastro

**REFERENCIA CATASTRAL DEL INMUEBLE**  
**2971107VF0627S0001LF**

**DATOS DEL INMUEBLE**

LOCALIZACIÓN  
**CL LEVANTE 38 Es:1 Pl:00 Pl:01**  
**VELEZ-MALAGA [TORRE DEL MAR] 29751-MALAGA**

USO LOCAL PRINCIPAL: **Cultural**      AÑO CONSTRUCCIÓN: **1970**

COEFICIENTE DE PARTICIPACIÓN: **50,000000**      SUPERFICIE CONSTRUIDA (m<sup>2</sup>): **211**

**DATOS DE LA FINCA A LA QUE PERTENECE EL INMUEBLE**

SITUACIÓN  
**CL LEVANTE 38**  
**VELEZ-MALAGA [TORRE DEL MAR] [MALAGA]**

SUPERFICIE CONSTRUIDA (m<sup>2</sup>): **402**      SUPERFICIE SUELO (m<sup>2</sup>): **513**      TIPO DE FINCA: **[division horizontal]**

**CONSULTA DESCRIPTIVA Y GRÁFICA DE DATOS CATASTRALES BIENES INMUEBLES DE NATURALEZA URBANA**  
 Municipio de VELEZ-MALAGA Provincia de MALAGA

INFORMACIÓN GRÁFICA E: 1/500

Este documento no es una certificación catastral, pero sus datos pueden ser verificados a través del 'Acceso a datos catastrales no protegidos' de la OVC.

Martes, 6 de Octubre de 2009

402.980 Coordenadas UTM en metros  
 Límite de Manzana  
 Límite de Parcela  
 Límite de Construcciones  
 Mobiliario y aceras  
 Límite zona verde  
 Hidrografía



**GUARDERÍA VIRGEN DEL CARMEN, AZUCARERA TORRE DEL MAR**



GOBIERNO DE ESPAÑA		MINISTERIO DE HACIENDA Y ADMINISTRACIONES PÚBLICAS		SECRETARÍA DE ESTADO DE HACIENDA		DIRECCIÓN GENERAL DEL CATASTRO		Sede Electrónica del Catastro	
<b>CONSULTA DESCRIPTIVA Y GRÁFICA DE DATOS CATASTRALES BIENES INMUEBLES DE NATURALEZA URBANA</b> Municipio de VELEZ-MALAGA Provincia de MÁLAGA									
<b>REFERENCIA CATASTRAL DEL INMUEBLE</b> 2976301VF0627N0050J					INFORMACIÓN GRÁFICA <span style="float: right;">E: 1/800</span>				
<b>DATOS DEL INMUEBLE</b>									
LOCALIZACIÓN: CL JUAN AGUAYO MORENO 9 Es:1 Pl:00 Pl:01 ED. CAÑADU 29740 VELEZ-MALAGA [MÁLAGA]									
USO LOCAL PRINCIPAL Comercial		AÑO CONSTRUCCIÓN 2009			COEFICIENTE DE PARTICIPACIÓN 8,245000		SUPERFICIE CONSTRUIDA [m <sup>2</sup> ] 546		
<b>DATOS DE LA FINCA A LA QUE PERTENECE EL INMUEBLE</b>					Este documento no es una certificación catastral, pero sus datos pueden ser verificados a través del "Acceso a datos catastrales no protegidos" de la SEC.				
SITUACIÓN: CL JUAN AGUAYO MORENO 9 ED. CAÑADU VELEZ-MALAGA [MÁLAGA]									
SUPERFICIE CONSTRUIDA [m <sup>2</sup> ] 7.177		SUPERFICIE SUELO [m <sup>2</sup> ] 2.193		TIPO DE FINCA [division horizontal]			Jueves , 23 de Enero de 2014		
					402,850 Coordenadas U.T.M. Huso 30 ETRS89 Límite de Manzana Límite de Parcela Límite de Construcciones Mobiliario y aceras Límite zona verde Hidrografía				



ESCUELA DE ADULTOS DE TORRE DEL MAR



**REFERENCIA CATASTRAL DEL INMUEBLE**  
2169302VF0626N0001TS

**DATOS DEL INMUEBLE**

LOCALIZACIÓN:  
CL RIO DEL Ndup-D  
29740 VELEZ-MALAGA [TORRE DEL MAR] [MÁLAGA]

USO LOCAL PRINCIPAL: Comercial      AÑO CONSTRUCCIÓN: 1983

COEFICIENTE DE PARTICIPACIÓN: 100,000000      SUPERFICIE CONSTRUIDA (m²): 3.065

**DATOS DE LA FINCA A LA QUE PERTENECE EL INMUEBLE**

SITUACIÓN:  
CL RIO DEL Ndup-D  
VELEZ-MALAGA [TORRE DEL MAR] [MÁLAGA]

SUPERFICIE CONSTRUIDA (m²): 3.065      SUPERFICIE SUELO (m²): 2.876      TIPO DE FINCA: Parcela construida sin división horizontal

**ELEMENTOS DE CONSTRUCCIÓN**

Uso	Escalera	Planta	Puerta	Superficie m²
VIVIENDA				190
COMERCIO				30
PUBLICO				1.812
PUBLICO				1.212
PUBLICO				21

**CONSULTA DESCRIPTIVA Y GRÁFICA DE DATOS CATASTRALES BIENES INMUEBLES DE NATURALEZA URBANA**  
 Municipio de VELEZ-MALAGA Provincia de MÁLAGA

INFORMACIÓN GRÁFICA E: 1/800

Este documento no es una certificación catastral, pero sus datos pueden ser verificados a través del 'Acceso a datos catastrales no protegidos' de la SEC.

Jueves , 23 de Enero de 2014

402,000: Coordenadas U.T.M. Huso 30 ETRS89  
 Límite de Manzana  
 Límite de Parcela  
 Límite de Construcciones  
 Mobiliario y aceras  
 Límite zona verde  
 Hidrografía



**VIVIENDAS DE MAESTROS**

MANUEL VALLE



**MINISTERIO DE ECONOMÍA Y HACIENDA**  
SECRETARÍA DE ESTADO DE HACIENDA Y PRESUPUESTOS  
DIRECCIÓN GENERAL DEL CATASTRO  
Oficina Virtual del Catastro

**CONSULTA DESCRIPTIVA Y GRÁFICA DE DATOS CATASTRALES BIENES INMUEBLES DE NATURALEZA URBANA**  
Municipio de VELEZ-MÁLAGA Provincia de MÁLAGA

**REFERENCIA CATASTRAL DEL INMUEBLE**  
**1803103VF0710S0001LA**

**DATOS DEL INMUEBLE**

LOCALIZACIÓN  
CL VALLADOLID 2 Es:1 Pl:00 Pl:1Z  
VELEZ-MÁLAGA [VELEZ-MÁLAGA] 29700-MÁLAGA

USO LOCAL PRINCIPAL: **Residencial**      AÑO CONSTRUCCIÓN: **1970**

COEFICIENTE DE PARTICIPACIÓN: **16,667000**      SUPERFICIE CONSTRUIDA (m²): **94**

**DATOS DE LA FINCA A LA QUE PERTENECE EL INMUEBLE**

SITUACIÓN  
CL VALLADOLID 2  
VELEZ-MÁLAGA [VELEZ-MÁLAGA] [MÁLAGA]

SUPERFICIE CONSTRUIDA (m²): **564**      SUPERFICIE SUELO (m²): **304**      TIPO DE FINCA: **[division horizontal]**

INFORMACIÓN GRÁFICA      E: 1/500

Este documento no es una certificación catastral, pero sus datos pueden ser verificados a través del 'Acceso a datos catastrales no protegidos' de la OVC.

Jueves, 15 de Octubre de 2009

401.900 Coordenadas UTM en metros.  
— Límite de Manzana  
— Límite de Parcela  
— Límite de Construcciones  
— Mobiliario y aceras  
— Límite zona verde  
— Hidrografía



# RELACIÓN DE EDIFICIOS MUNICIPALES. 2021

## AYUNTAMIENTO DE VÉLEZ-MÁLAGA.

### CUSTODIO PUGAS



**MINISTERIO DE ECONOMÍA Y HACIENDA**  
SECRETARÍA DE ESTADO DE ECONOMÍA Y FINANZAS  
DIRECCIÓN GENERAL DEL CATASTRO  
Oficina Virtual del Catastro

**REFERENCIA CATASTRAL DEL INMUEBLE**  
2168104VF0628N0001PS

**DATOS DEL INMUEBLE**

UBICACIÓN:  
CL RIO DEL 41 Ex-1 Pl-00 Pla  
VELEZ-MÁLAGA (TORRE DEL MAR) 29740-MÁLAGA

USO DEL TERRENO: Residencial      NO CONSERVACIÓN: 2002

CONTENIDO DE LA REGISTRACIÓN: 20.000000      SUPERFICIE CONSTRUIDA EN m<sup>2</sup>: 70

**DATOS DE LA FINCA A LA QUE PERTENECE EL INMUEBLE**

UBICACIÓN:  
CL RIO DEL 41  
VELEZ-MÁLAGA (TORRE DEL MAR) (MÁLAGA)

INDICADOR CONSTRUIDA EN m<sup>2</sup>: 353      SUPERFICIE REGISTRADA EN m<sup>2</sup>: 396      TIPO DE FINCA: [division horizontal]

**CONSULTA DESCRIPTIVA Y GRÁFICA DE DATOS CATASTRALES BIENES INMUEBLES DE NATURALEZA URBANA**  
Municipio de VELEZ-MÁLAGA Provincia de MÁLAGA

INFORMACIÓN GRÁFICA E: 1/500

Este documento no es una certificación catastral, pero sus datos pueden ser verificados a través del 'Acceso a datos catastrales no protegidos' de la DVC.

Acc 182      Construcción 1/100 de terreno  
límite      Límite de Marcarie  
límite      Límite de Parcela  
límite      Límite de Construcciones  
límite      Muebles y estibas  
límite      Límite para ventas  
límite      Hidrografía

Jueves, 8 de Octubre de 2009

---

**MINISTERIO DE ECONOMÍA Y HACIENDA**  
SECRETARÍA DE ESTADO DE ECONOMÍA Y FINANZAS  
DIRECCIÓN GENERAL DEL CATASTRO  
Oficina Virtual del Catastro

**REFERENCIA CATASTRAL DEL INMUEBLE**  
2168105VF0628N0001LS

**DATOS DEL INMUEBLE**

UBICACIÓN:  
CL MAESTRO RAFAEL MARTIN 6 Ex-1 Pl-00 Pl-02  
VELEZ-MÁLAGA (TORRE DEL MAR) 29740-MÁLAGA

USO DEL TERRENO: Residencial      NO CONSERVACIÓN: 2002

CONTENIDO DE LA REGISTRACIÓN: 17.460000      SUPERFICIE CONSTRUIDA EN m<sup>2</sup>: 91

**DATOS DE LA FINCA A LA QUE PERTENECE EL INMUEBLE**

UBICACIÓN:  
CL MAESTRO RAFAEL MARTIN 6  
VELEZ-MÁLAGA (TORRE DEL MAR) (MÁLAGA)

INDICADOR CONSTRUIDA EN m<sup>2</sup>: 621      SUPERFICIE REGISTRADA EN m<sup>2</sup>: 210      TIPO DE FINCA: [division horizontal]

**CONSULTA DESCRIPTIVA Y GRÁFICA DE DATOS CATASTRALES BIENES INMUEBLES DE NATURALEZA URBANA**  
Municipio de VELEZ-MÁLAGA Provincia de MÁLAGA


INFORMACIÓN GRÁFICA E: 1/500

Este documento no es una certificación catastral, pero sus datos pueden ser verificados a través del 'Acceso a datos catastrales no protegidos' de la DVC.

Acc 142      Construcción 1/100 de terreno  
límite      Límite de Marcarie  
límite      Límite de Parcela  
límite      Límite de Construcciones  
límite      Muebles y estibas  
límite      Límite para ventas  
límite      Hidrografía

Jueves, 8 de Octubre de 2009

BLAS INFANTE



**REFERENCIA CATASTRAL DEL INMUEBLE**  
**2669101VF0626N0001JS**

**DATOS DEL INMUEBLE**

LOCALIZACIÓN  
CL MIGUEL CERVANTES [TORRE] 13  
VELEZ-MALAGA [TORRE DEL MAR] 29740-MALAGA

USO LOCAL PRINCIPAL: Residencial      AÑO CONSTRUCCIÓN: 1970

COEFICIENTE DE PARTICIPACIÓN: 100,000000      SUPERFICIE CONSTRUIDA (m²): 636

**DATOS DE LA FINCA A LA QUE PERTENECE EL INMUEBLE**

SITUACIÓN  
CL MIGUEL CERVANTES [TORRE] 13  
VELEZ-MALAGA [TORRE DEL MAR] [MALAGA]

SUPERFICIE CONSTRUIDA (m²): 636      SUPERFICIE SUELO (m²): 164      TIPO DE FINCA: Parcela con un unico inmueble

**ELEMENTOS DE CONSTRUCCIÓN**

Uso	Escalera	Planta	Puerta	Superficie m²
VIVIENDA				155
VIVIENDA				155
VIVIENDA				155
VIVIENDA				16

**CONSULTA DESCRIPTIVA Y GRÁFICA DE DATOS CATASTRALES BIENES INMUEBLES DE NATURALEZA URBANA**  
Municipio de VELEZ-MALAGA Provincia de MALAGA

INFORMACIÓN GRÁFICA E: 1/500

Este documento no es una certificación catastral, pero sus datos pueden ser verificados a través del 'Acceso a datos catastrales no protegidos' de la OVC.

Jueves , 8 de Octubre de 2009

402.650 Coordenadas UTM en metros.  
 Límite de Manzana  
 Límite de Parcela  
 Límite de Construcciones  
 Mobiliario y aceras  
 Límite zona verde  
 Hidrografía



# RELACIÓN DE EDIFICIOS MUNICIPALES. 2021

## AYUNTAMIENTO DE VÉLEZ-MÁLAGA.

ANTONIO CHECA



**MINISTERIO DE ECONOMÍA Y HACIENDA** | **SISTEMA DE INFORMACIÓN PATRIMONIAL DEL ESTADO** | **DIRECCIÓN GENERAL DEL CATASTRO** | **Oficina Virtual del Catastro**

**REFERENCIA CATASTRAL DEL INMUEBLE**  
2971107V0627S0002BG

**DATOS DEL INMUEBLE**

UBICACIÓN:  
CL LEVANTE 38 Es:1 Pl:01 Ph:2  
VELEZ-MÁLAGA (TORRE DEL MAR) 29751-MÁLAGA

USO CALIFICATIVO: Residencial | AÑO CONSTRUCCIÓN: 2002

CANTIDAD DE SUPERFICIE: 25,000000 | SUPERFICIE CONSTRUIDA: 84

**DATOS DE LA FINCA A LA QUE PERTENECE EL INMUEBLE**

UBICACIÓN:  
CL LEVANTE 38  
VELEZ-MÁLAGA (TORRE DEL MAR) (MÁLAGA)

INDICADOR CATASTRAL: 402 | INDICADOR SUBCATASTRAL: 513 | DIVISIÓN: [división horizontal]

**CONSULTA DESCRIPTIVA Y GRÁFICA DE DATOS CATASTRALES BIENES INMUEBLES DE NATURALEZA URBANA**  
Municipio de VELEZ-MÁLAGA Provincia de MÁLAGA

INFORMACIÓN GRÁFICA E: 1/500

Este documento no es una certificación catastral, pero sus datos pueden ser verificados a través del Acceso a datos catastrales no protegidos de la DGC.

Jueves, 15 de Octubre de 2009

402 002: Contorno(s) 1/100 de metro  
0000: Límite de Marcarie  
0001: Límite de Parcela  
0002: Límite de Construcción  
0003: Muebles y arcos  
0004: Límite zona verde  
0005: Hidrografía

**MINISTERIO DE ECONOMÍA Y HACIENDA** | **SISTEMA DE INFORMACIÓN PATRIMONIAL DEL ESTADO** | **DIRECCIÓN GENERAL DEL CATASTRO** | **Oficina Virtual del Catastro**

**REFERENCIA CATASTRAL DEL INMUEBLE**  
2971107V0627S0003ZH

**DATOS DEL INMUEBLE**

UBICACIÓN:  
CL LEVANTE 38 Es:1 Pl:01 Pl:DR  
VELEZ-MÁLAGA (TORRE DEL MAR) 29751-MÁLAGA

USO CALIFICATIVO: Residencial | AÑO CONSTRUCCIÓN: 2002

CANTIDAD DE SUPERFICIE: 25,000000 | SUPERFICIE CONSTRUIDA: 107

**DATOS DE LA FINCA A LA QUE PERTENECE EL INMUEBLE**

UBICACIÓN:  
CL LEVANTE 38  
VELEZ-MÁLAGA (TORRE DEL MAR) (MÁLAGA)

INDICADOR CATASTRAL: 402 | INDICADOR SUBCATASTRAL: 513 | DIVISIÓN: [división horizontal]

**CONSULTA DESCRIPTIVA Y GRÁFICA DE DATOS CATASTRALES BIENES INMUEBLES DE NATURALEZA URBANA**  
Municipio de VELEZ-MÁLAGA Provincia de MÁLAGA

INFORMACIÓN GRÁFICA E: 1/500

Este documento no es una certificación catastral, pero sus datos pueden ser verificados a través del Acceso a datos catastrales no protegidos de la DGC.

Jueves, 15 de Octubre de 2009

402 002: Contorno(s) 1/100 de metro  
0000: Límite de Marcarie  
0001: Límite de Parcela  
0002: Límite de Construcción  
0003: Muebles y arcos  
0004: Límite zona verde  
0005: Hidrografía

CALLEJON DE LOS MOROS



**REFERENCIA CATASTRAL DEL INMUEBLE**  
**1614102VF0711S0001BT**

**DATOS DEL INMUEBLE**

LOCALIZACIÓN  
**CL MOROS LOS 1**  
**VELEZ-MALAGA [VELEZ-MALAGA] 29700-MALAGA**

USO LOCAL PRINCIPAL: **Residencial**      AÑO CONSTRUCCIÓN: **1965**

COEFICIENTE DE PARTICIPACIÓN: **100,000000**      SUPERFICIE CONSTRUIDA (m<sup>2</sup>): **1.423**

**DATOS DE LA FINCA A LA QUE PERTENECE EL INMUEBLE**

SITUACIÓN  
**CL MOROS LOS 1**  
**VELEZ-MALAGA [VELEZ-MALAGA] [MALAGA]**

SUPERFICIE CONSTRUIDA (m<sup>2</sup>): **1.423**      SUPERFICIE SUELO (m<sup>2</sup>): **291**      TIPO DE FINCA: **Parcela con un unico inmueble**

**ELEMENTOS DE CONSTRUCCIÓN**

Uso	Escalera	Planta	Puerta	Superficie m <sup>2</sup>
VIVIENDA				185
VIVIENDA				278
VIVIENDA				960

**CONSULTA DESCRIPTIVA Y GRÁFICA DE DATOS CATASTRALES BIENES INMUEBLES DE NATURALEZA URBANA**  
Municipio de VELEZ-MALAGA Provincia de MALAGA

INFORMACIÓN GRÁFICA E: 1/500

Este documento no es una certificación catastral, pero sus datos pueden ser verificados a través del 'Acceso a datos catastrales no protegidos' de la OVC.

Jueves, 15 de Octubre de 2009

401 650 Coordenadas UTM en metros.  
 --- Límite de Manzana  
 --- Límite de Parcela  
 --- Límite de Construcciones  
 --- Mobiliario y aceras  
 --- Límite zona verde  
 --- Hidrografía



VIVIENDAS CALETA DE VÉLEZ



SECRETARÍA DE ESTADO DE HACIENDA Y PRESUPUESTOS  
DIRECCIÓN GENERAL DEL CATASTRO  
Oficina Virtual del Catastro

**CONSULTA DESCRIPTIVA Y GRÁFICA DE DATOS CATASTRALES BIENES INMUEBLES DE NATURALEZA URBANA**  
Municipio de VELEZ-MALAGA Provincia de MALAGA

**REFERENCIA CATASTRAL DEL INMUEBLE**  
5077116VF0657N0001UK

**DATOS DEL INMUEBLE**

LOCALIZACIÓN  
CL DON FAUSTINO 5  
VELEZ-MALAGA [CALETA DE VELEZ] 29751-MALAGA

USO LOCAL PRINCIPAL: Residencial      AÑO CONSTRUCCIÓN: 1970

COEFICIENTE DE PARTICIPACIÓN: 100,000000      SUPERFICIE CONSTRUIDA (m²): 498

**DATOS DE LA FINCA A LA QUE PERTENECE EL INMUEBLE**

SITUACIÓN  
CL DON FAUSTINO 5  
VELEZ-MALAGA [CALETA DE VELEZ] [MALAGA]

SUPERFICIE CONSTRUIDA (m²): 498      SUPERFICIE SUELO (m²): 171      TIPO DE FINCA: Parcela con un unico inmueble

**ELEMENTOS DE CONSTRUCCIÓN**

Uso	Escalera	Planta	Puerta	Superficie m²
VIVIENDA				170
VIVIENDA				164
VIVIENDA				164

**INFORMACIÓN GRÁFICA** E: 1/500

Este documento no es una certificación catastral, pero sus datos pueden ser verificados a través del 'Acceso a datos catastrales no protegidos' de la OVC.

405 043 Coordenadas UTM en metros.  
— Límite de Manzana  
— Límite de Parcela  
— Límite de Construcciones  
— Mobiliario y aceras  
— Límite zona verde  
— Hidrografía

Viernes, 16 de Octubre de 2009

# MEDIOAMBIENTE



**PUNTO LIMPIO (La pañoleta).**



GOBIERNO DE ESPAÑA  
 MINISTERIO DE HACIENDA Y ADMINISTRACIONES PÚBLICAS  
 SECRETARÍA DE ESTADO DE HACIENDA  
 DIRECCIÓN GENERAL DEL CATASTRO  
 Sede Electrónica del Catastro

**CONSULTA DESCRIPTIVA Y GRÁFICA DE DATOS CATASTRALES BIENES INMUEBLES DE NATURALEZA URBANA**  
 Municipio de VELEZ-MÁLAGA Provincia de MÁLAGA

---

**REFERENCIA CATASTRAL DEL INMUEBLE**  
**2292101VF0629S0001RW**

**DATOS DEL INMUEBLE**

LOCALIZACIÓN:  
 CL FRANCISCO DE GOYA 26 Suelo  
 29700 VELEZ-MÁLAGA [MÁLAGA]

USO LOCAL PRINCIPAL	Industrial	AÑO CONSTRUCCIÓN	1988
COEFICIENTE DE PARTICIPACIÓN	100,000000	SUPERFICIE CONSTRUIDA (m <sup>2</sup> )	1.806

**DATOS DE LA FINCA A LA QUE PERTENECE EL INMUEBLE**

SITUACIÓN:  
 CL JOSE RIVERA 70  
 VELEZ-MÁLAGA [MÁLAGA]

SUPERFICIE CONSTRUIDA (m <sup>2</sup> )	1.806	SUPERFICIE SUELO (m <sup>2</sup> )	8.372	TIPO DE FINCA	Parcela construida sin división horizontal
---	-------	------------------------------------	-------	---------------	--

**INFORMACIÓN GRÁFICA**

E: 1/1500

Este documento no es una certificación catastral, pero sus datos pueden ser verificados a través del 'Acceso a datos catastrales no protegidos' de la SEC.

402,200 Coordenadas U.T.M. Huso 30 ETR088  
 --- Limite de Manzana  
 --- Limite de Parcela  
 --- Limite de Construcciones  
 --- Mobiliario y aceras  
 --- Limite zona verde  
 --- Holografía

Jueves, 23 de Enero de 2014