

Informe Quincenal del Estado de las Zonas de Baño por Punto de Muestreo

27/09/2017

Filtro: PROVINCIA DE MÁLAGA. VÉLEZ-MÁLAGA. ZONAS DE BAÑO MARÍTIMAS. 2ª QUINCENA DE SEPTIEMBRE. Temporada 2017

Pag. 1

Denominación Z.Baño	Código P.Muestreo	Denominación P.Muestreo	Aptitud Agua Baño	Calific. Tempor. Anterior	Nº Incid.	Incidencias
Municipio: VÉLEZ-MÁLAGA - (Málaga)		Distrito: A.G.S. Este de Málaga-Axarquía				
2ª quincena septiembre						
PLAYA TORRE DEL MAR	MAN29094C1	BALNEARIO	APTA	Excelente	-	SIN INCIDENCIA
PLAYA LAS PALMERAS	MAN29094H1	CALLE REAL 131	APTA	Excelente	-	SIN INCIDENCIA
PLAYA TORRE DEL MAR	MAN29094C3	CAMPING	APTA	Excelente	-	SIN INCIDENCIA
PLAYA BAJA MAR-ALMAYATE	MAN29094D2	CAMPING	APTA	Excelente	-	SIN INCIDENCIA
PLAYA VALLE NIZA	MAN29094F1	CAMPING	APTA	Excelente	-	SIN INCIDENCIA
PLAYA BAJA MAR-ALMAYATE	MAN29094D1	HORNILLO	APTA	Excelente	-	SIN INCIDENCIA
PLAYA TORRE DEL MAR	MAN29094C2	HUERTO DE LA TOCA	APTA	Excelente	-	SIN INCIDENCIA
PLAYA BENAJARAFE	MAN29094E2	LAURELES	APTA	Excelente	-	SIN INCIDENCIA
PLAYA BENAJARAFE	MAN29094E3	PARADA BUS	APTA	Excelente	-	SIN INCIDENCIA
PLAYA CHILCHEZ	MAN29094G1	PARADA BUS	APTA	Excelente	-	SIN INCIDENCIA
PLAYA LA CALETA	MAN29094B1	PASEO	APTA	Excelente	-	SIN INCIDENCIA
PLAYA LAGOS	MAN29094A1	V. FRESONES	APTA	Excelente	-	SIN INCIDENCIA

Resultados de los Análisis Microbiológicos por Municipio.





27/09/2017

Filtro: PROVINCIA DE MÁLAGA. VÉLEZ-MÁLAGA. ZONAS DE BAÑO MARÍTIMAS. Período del 15/09/2017 al 30/09/2017

Pag. 1

Tipo	Denominación Z.Baño	Código P.Muestreo	Denominación P.Muestreo	Fecha T.Muestra	Hora T.Muestra	Cód.Muestra	Ent.I.	E.Coli	Estado T.Muestras	
Municipio: VÉLEZ-MÁLAGA - (Málaga)		Distrito: A.G.S. Este de Málaga-Axarquía					2ª quincena septiembre			
Marít.	PLAYA BAJA MAR-ALMAYATE	MAN29094D2	CAMPING	18/09/2017	11:40	00002441/17	4.0	4.0	Validada	
Marít.	PLAYA BAJA MAR-ALMAYATE	MAN29094D1	HORNILLO	18/09/2017	11:50	00002442/17	4.0	7.0	Validada	
Marít.	PLAYA BENAJARAFE	MAN29094E2	LAURELES	18/09/2017	11:20	00002444/17	0.0	0.0	Validada	
Marít.	PLAYA BENAJARAFE	MAN29094E3	PARADA BUS	18/09/2017	11:10	00002445/17	0.0	4.0	Validada	
Marít.	PLAYA CHILCHEZ	MAN29094G1	PARADA BUS	18/09/2017	11:00	00002446/17	4.0	0.0	Validada	
Marít.	PLAYA LA CALETA	MAN29094B1	PASEO	18/09/2017	12:30	00002437/17	26.0	4.0	Validada	
Marít.	PLAYA LAGOS	MAN29094A1	V. FRESONES	18/09/2017	13:00	00002436/17	0.0	0.0	Validada	
Marít.	PLAYA LAS PALMERAS	MAN29094H1	CALLE REAL 131	18/09/2017	12:40	00002520/17	0.0	0.0	Validada	
Marít.	PLAYA TORRE DEL MAR	MAN29094C1	BALNEARIO	18/09/2017	12:10	00002439/17	0.0	0.0	Validada	
Marít.	PLAYA TORRE DEL MAR	MAN29094C3	CAMPING	18/09/2017	12:00	00002440/17	0.0	4.0	Validada	
Marít.	PLAYA TORRE DEL MAR	MAN29094C2	HUERTO DE LA TOCA	18/09/2017	12:20	00002438/17	45.0	4.0	Validada	
Marít.	PLAYA VALLE NIZA	MAN29094F1	CAMPING	18/09/2017	11:30	00002443/17	0.0	4.0	Validada	

INTERPRETACIÓN DEL ESTADO DEL AGUA DE BAÑO

FECHA: 1ª QUINCENA SEPTIEMBRE 2017		MAL ESTADO	WATER IN POOR CONDITION
		NORMAL	NORMAL CONDITION OF THE WATER
		EXCELENTE	WATER EXCELLENT CONDITION